
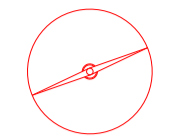
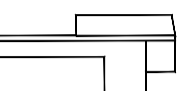
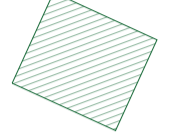




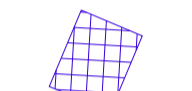



LEGENDA DEI COLORI E SIMBOLI IN CARTA

-  Limiti amministrativi comunali
-  Aerogeneratore  
(Diametro rotore = 162 m; Hhub = 125 m)
-  Piazzola
-  Area di trasbordo
-  Strade di nuova realizzazione
-  Strada esistente da adeguare
-  Cavidotto a 36 kV
-  Cavidotto a 36 kV in TOC
-  Cabina di raccolta 36 kV
-  Area a servizio della connessione di impianto
-  SE Craco 36/150 kV



Green & Green S.r.l.  
Via Edmondo de Amicis n. 64  
87036 Rende (CS) - Italy  
P.IVA 02900010782  
Ph. (+39) 0984 846295  
Fax (+39) 0984 1711470  
info@greengreen.it  
www.greengreen.it

Il Tecnico  
Ing. Leonardo Splendido



00	23/12/2022	EMISSIONE PER ITER AUTORIZZATIVO	D. Scivo	L. Splendido	
REV	DATA	DESCRIZIONE	PREPARATO	CONTROLLATO	APPROVATO

"IMPIANTO EOLICO DI 54 MW IN LOCALITA' PIANA DELLA TAVERNA"  
COMUNI DI STIGLIANO E CRACO (MT)

	PROGETTO: DEFINITIVO			
	NOME FILE: C22FSTR01WD003_00_Corografia.pdf			
FORMATO: A1	SCALA: 1:25000	SCALA PLOT: 1:1	FOGLIO: 1 di 1	
TITOLO: COROGRAFIA				
CODICE ELABORATO				
C22FSTR01		WD003		00
IMPIANTO	TEC.	TIPO	PROGRESSIVO	REVISIONE
C22FSTR01	WD	003	00	00

