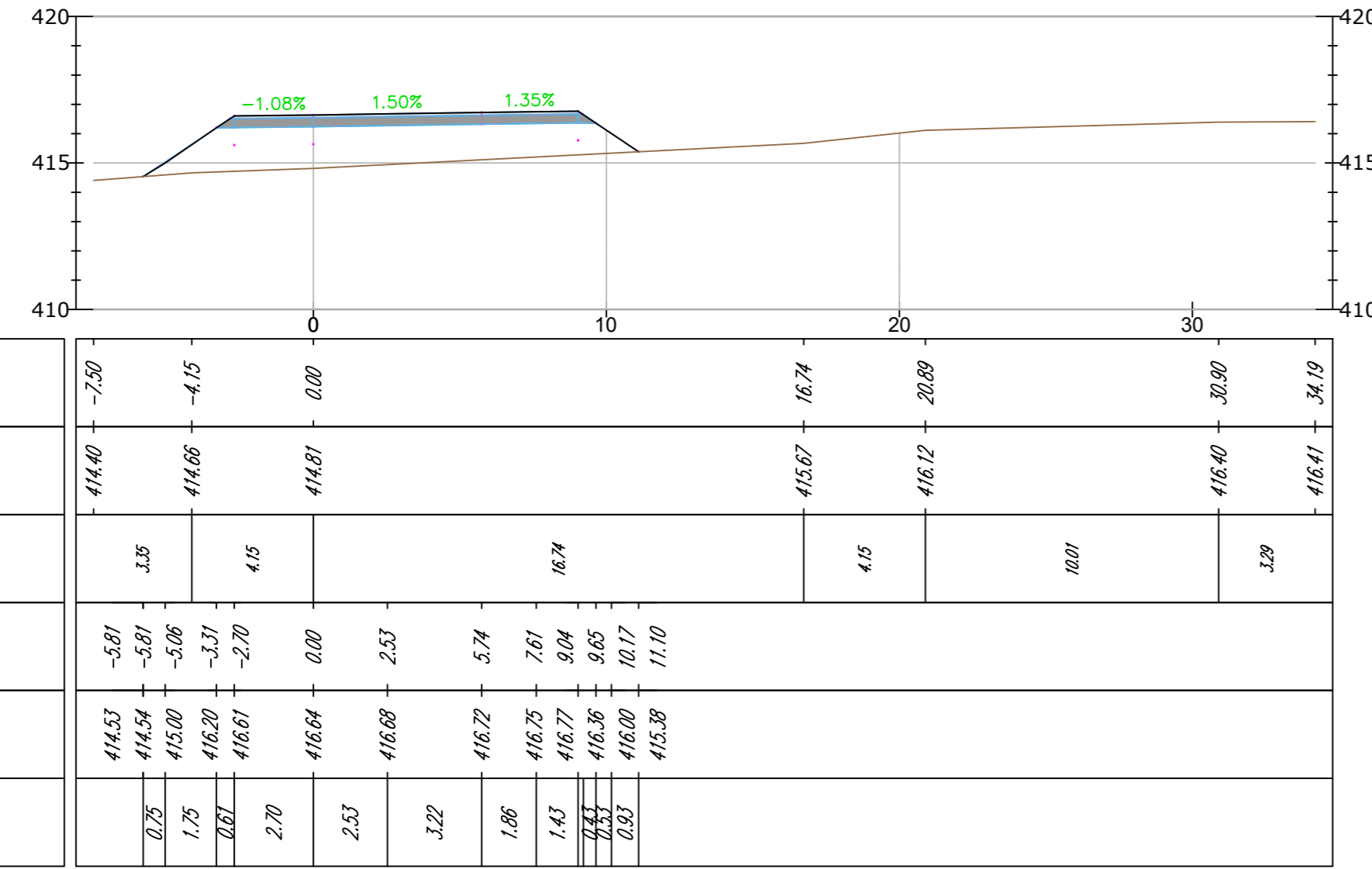



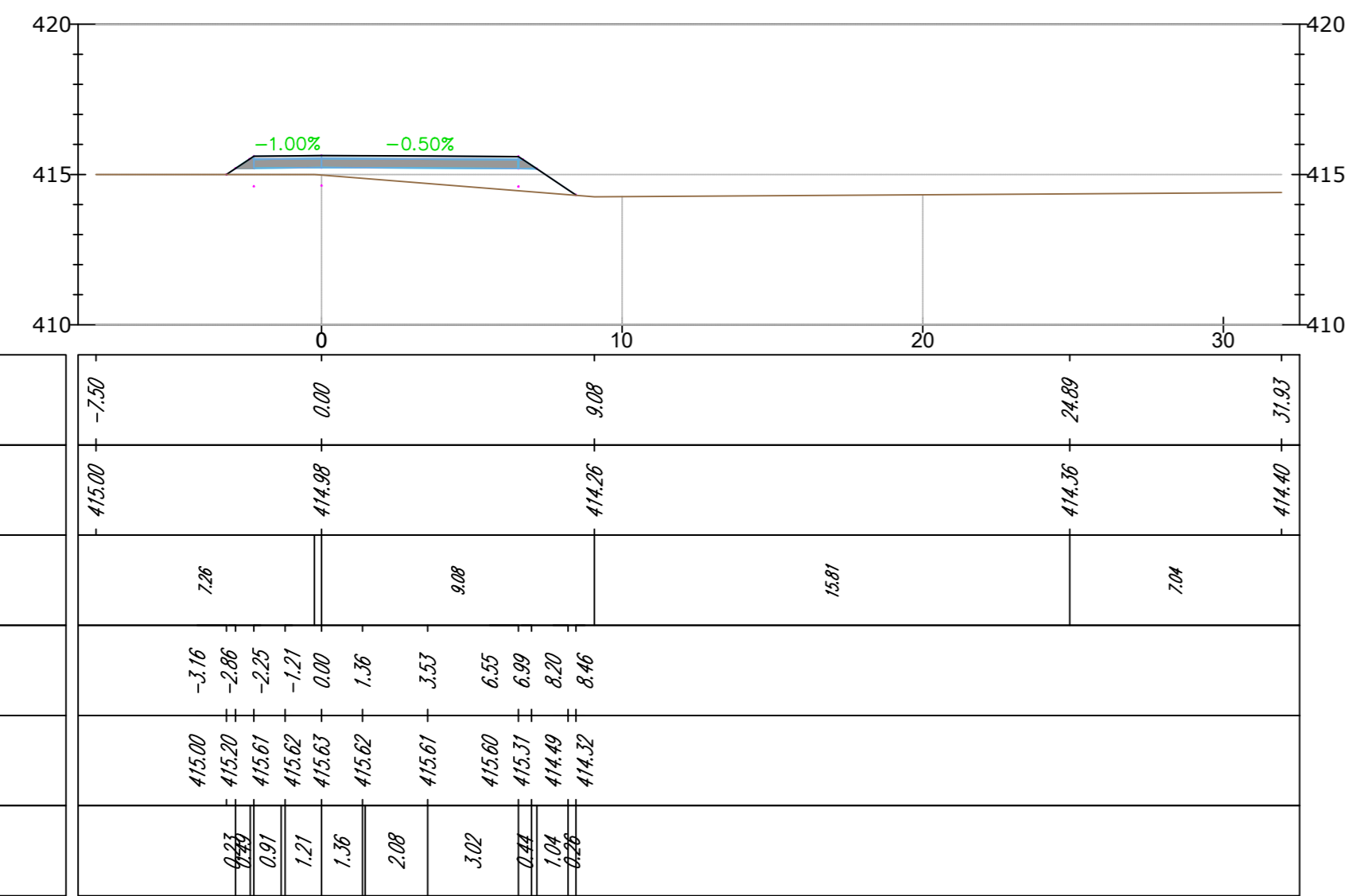
TRACCIATOWTG3
Sezione 1
Progressiva: 0+020
Scala: 1:200
Quota di Riferimento: 410



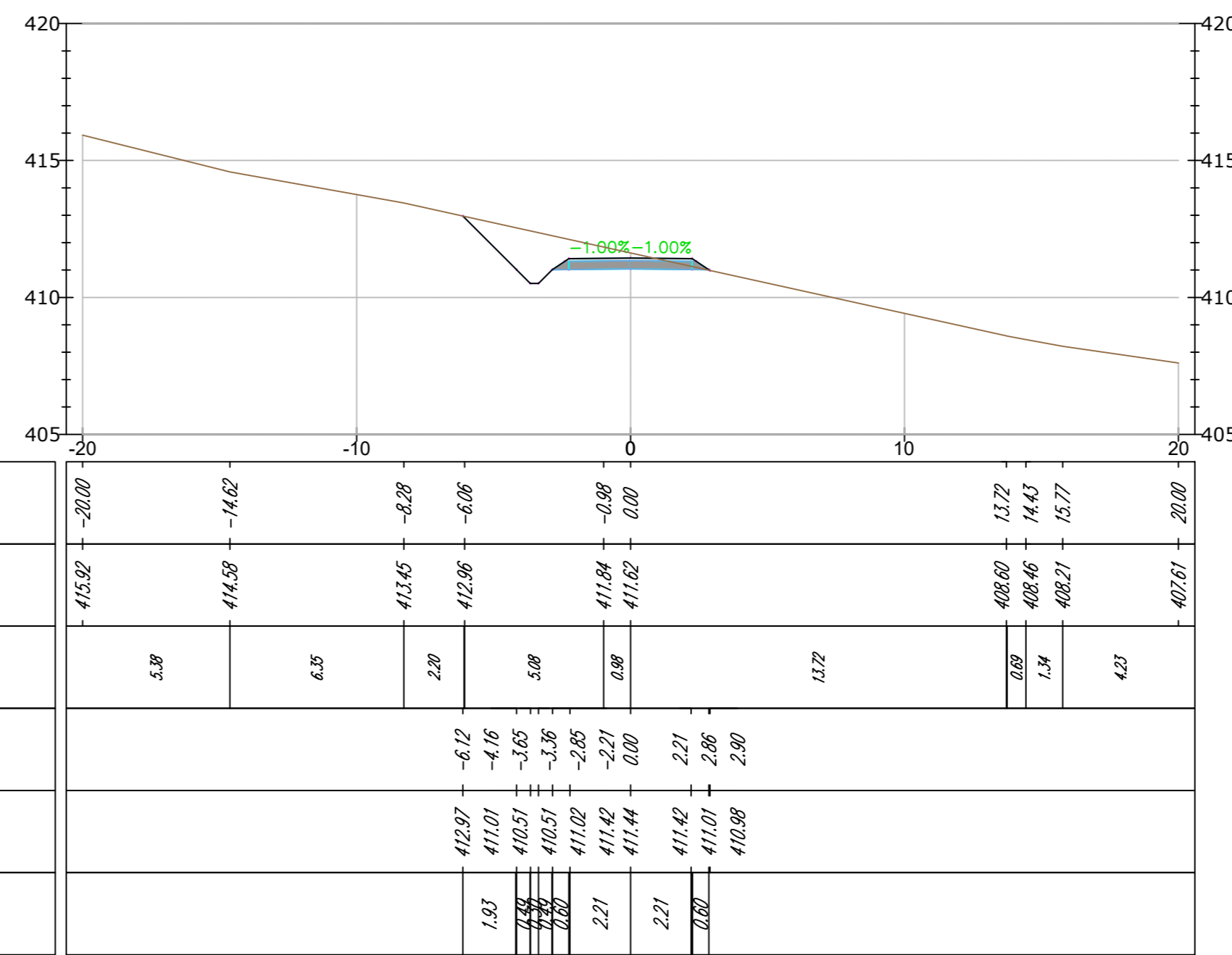
TRACCIATOWTG3
Sezione 5
Progressiva: 0+100
Scala: 1:200
Quota di Riferimento: 405



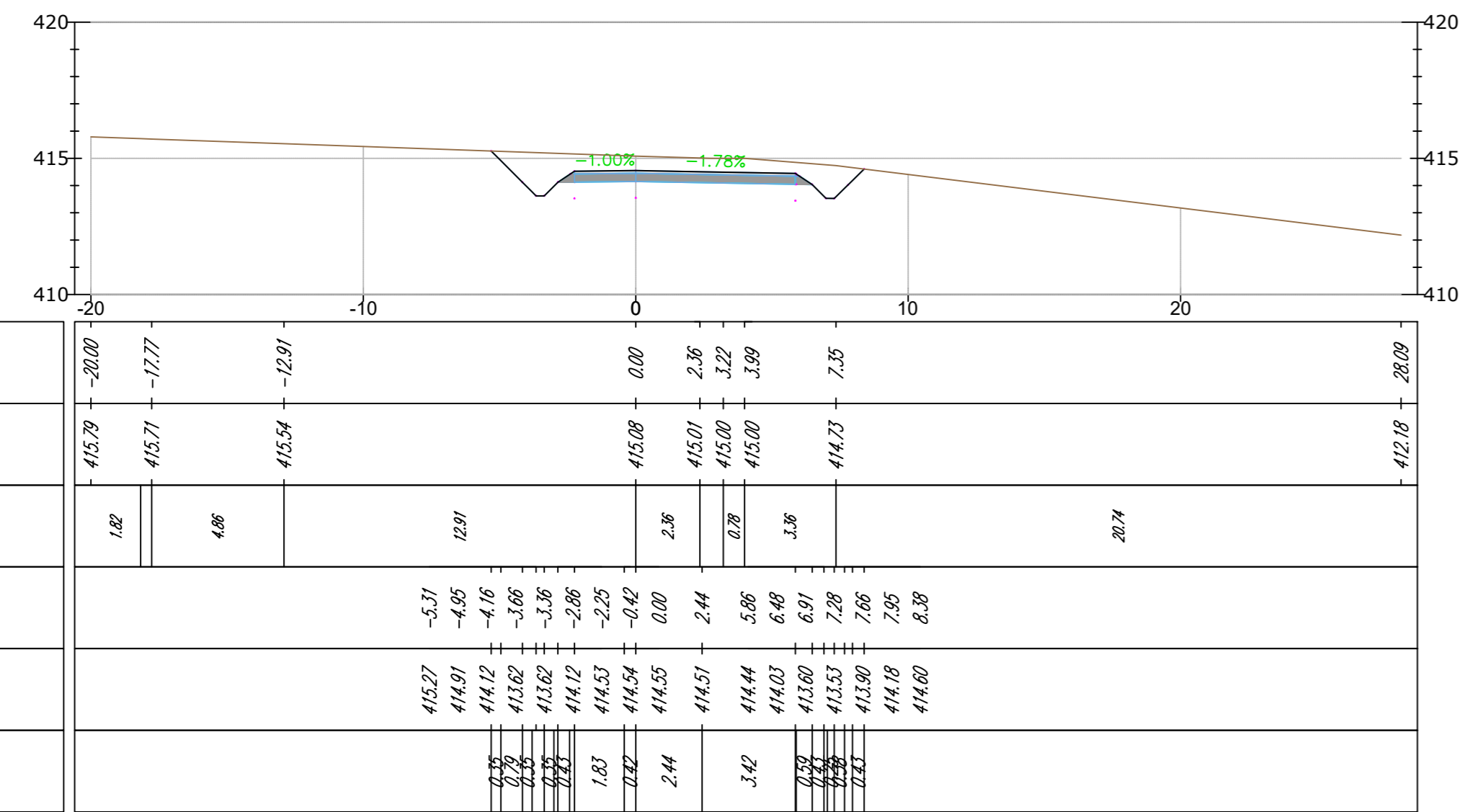
TRACCIATOWTG3
Sezione 2
Progressiva: 0+040
Scala: 1:200
Quota di Riferimento: 410



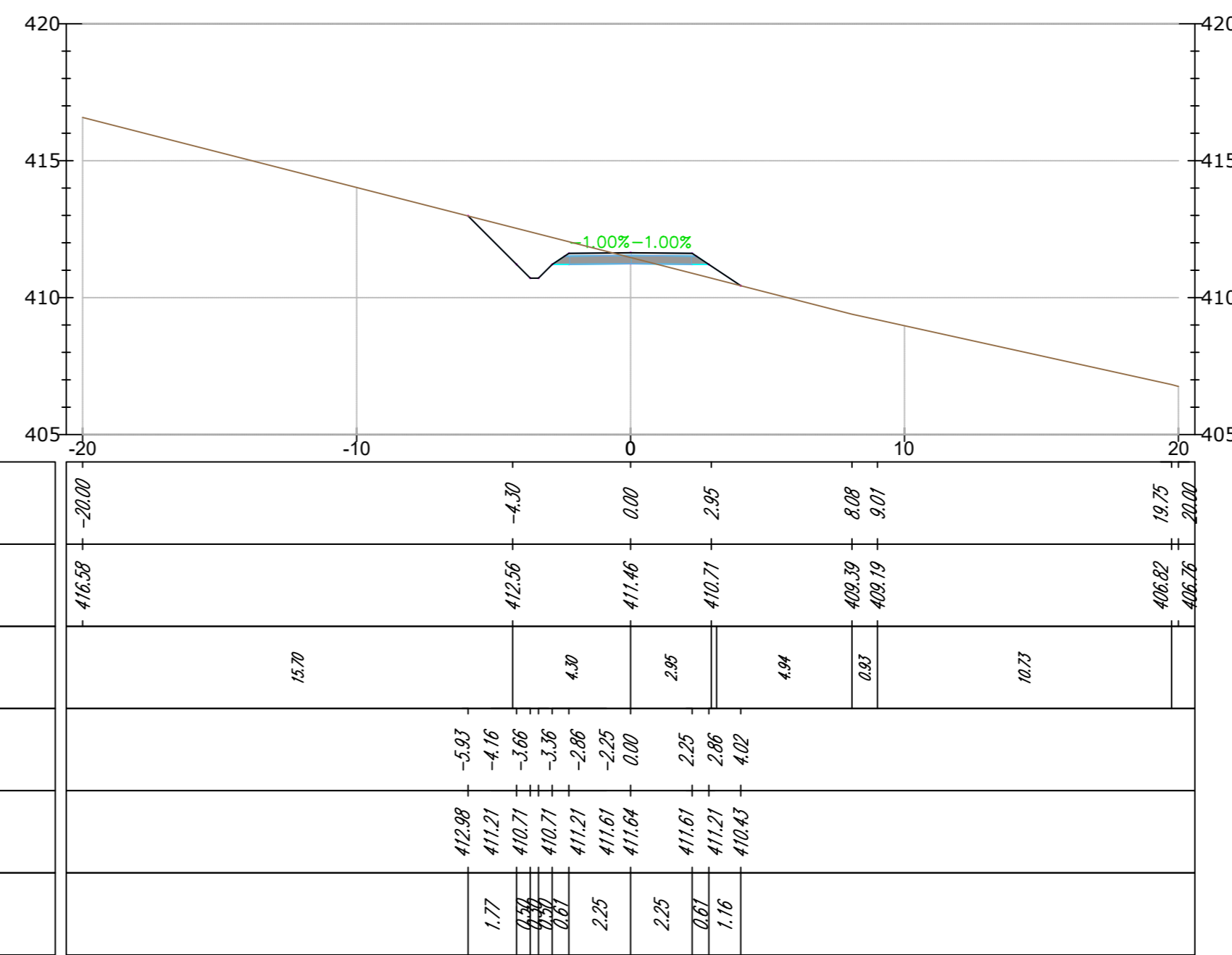
TRACCIATOWTG3
Sezione 6
Progressiva: 0+120
Scala: 1:200
Quota di Riferimento: 405




TRACCIATOWTG3
Sezione 3
Progressiva: 0+080
Scala: 1:200
Quota di Riferimento: 410



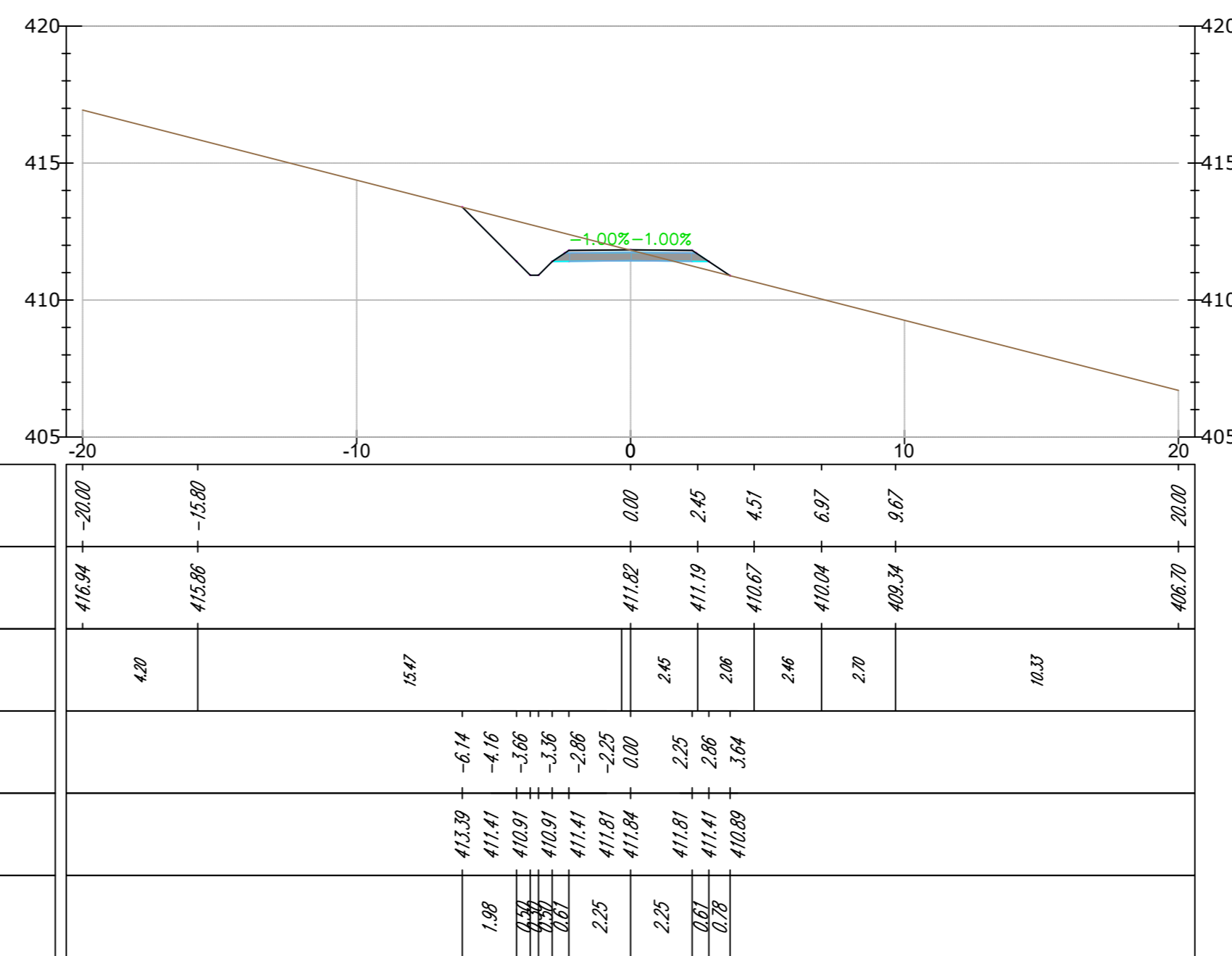
TRACCIATOWTG3
Sezione 7
Progressiva: 0+140
Scala: 1:200
Quota di Riferimento: 405



TRACCIATOWTG3
Sezione 4
Progressiva: 0+080
Scala: 1:200
Quota di Riferimento: 410



TRACCIATOWTG3
Sezione 8
Progressiva: 0+160
Scala: 1:200
Quota di Riferimento: 405



green & green
WE ENGINEERING
Green & Green S.r.l.
Via Edmondo de Amicis n.64
87036 Rende (CS) - Italy
P.IVA 0290010782
Pec (+39) 0984 846205
Fax (+39) 0984 1731470
info@greengreen.it
www.greengreen.it

Il tecnico
Ing. Leonardo Sblendoro

00	23/12/2022	EMISSIONE PER ITER AUTORIZZATIVO	M.S.	-	L.S.
REV.	DATA	DESCRIZIONE	PREPARATO	CONTROLLATO	APPROVATO

"IMPIANTO EOLICO DI 54 MW IN LOCALITA' PIANA DELLA TAVERNA"
COMUNI DI STIGLIANO E CRACO (MT)

hergo

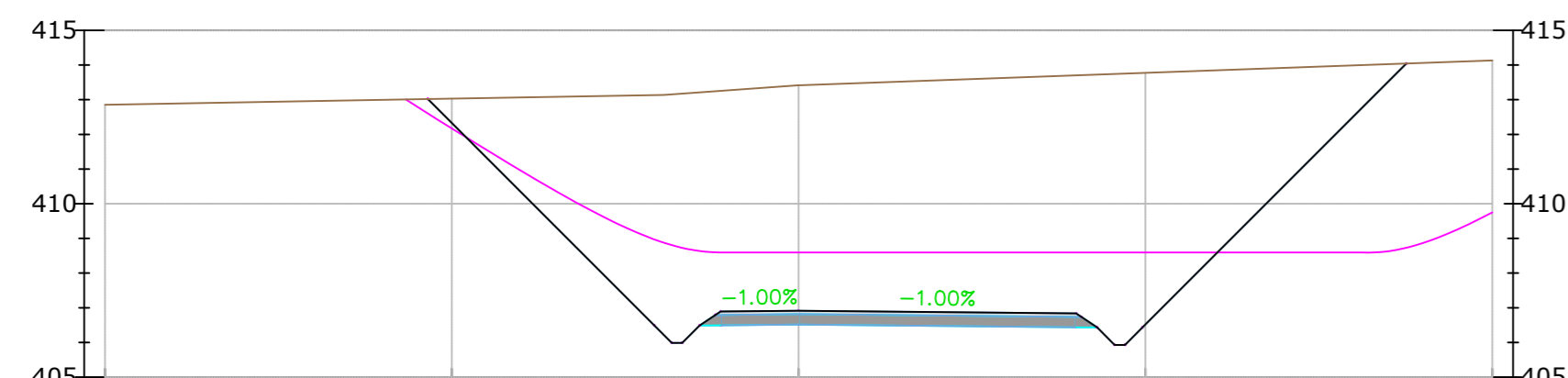
PROGETTO: DEFINITIVO
NOME FILE: C:\225TR001\WD030_Studio pianaltimetrico - WTG3.pdf
FORMATO: A0 SCALA: 1:200 SCALA PLOT: 1:1 FOGLIO: 3 di 6

TITOLO: Studio pianaltimetrico - WTG3

green & green
WE ENGINEERING

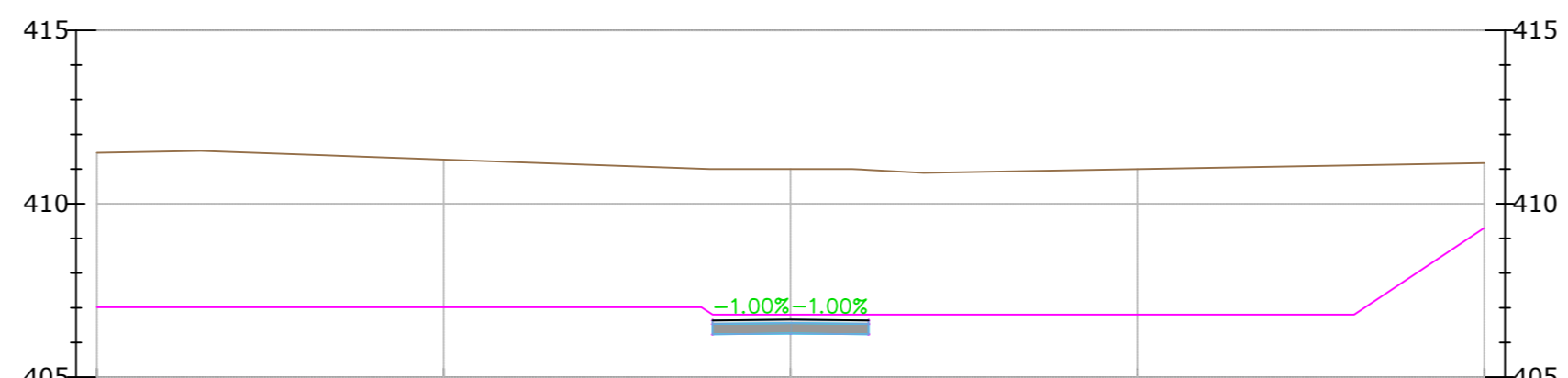
CODICE ELABORATO: BIPARTO TEC. TRIO PROGRESSIVO REVISIONE
C22F5TR001WD03000

TRACCIATOWTG3
Sezione 33
Progressiva: 0+660
Scala: 1:200
Quota di Riferimento: 405



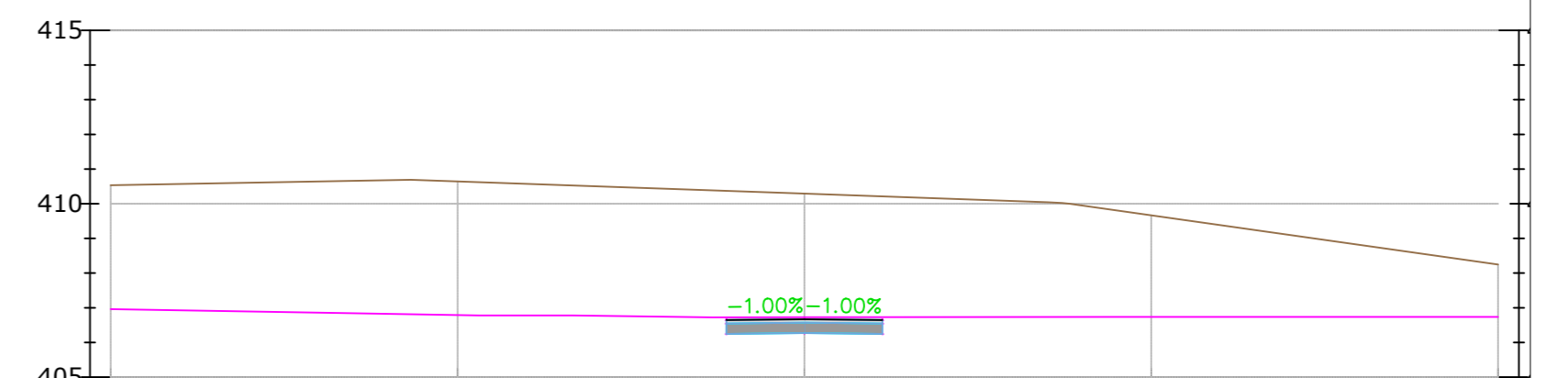
PROGRESSIVE TERRENO	-20.00	-11.00	-1.00	0.00	10.00	14.00	20.00
QUOTE TERRENO	412.85	412.00	411.14	410.28	410.42	410.56	411.12
DISTANZE PARZIALI TERRENO	6.10	7.90	1.80	14.00	5.00		
PROGRESSIVE PROGETTO		-10.00	-1.00	0.00	10.00	12.50	20.00
QUOTE PROGETTO		411.00	409.00	408.00	408.00	408.00	410.00
DISTANZE PARZIALI PROGETTO		6.50	1.50	2.25	6.00	2.50	7.00

TRACCIATOWTG3
Sezione 37
Progressiva: 0+740
Scala: 1:200
Quota di Riferimento: 405



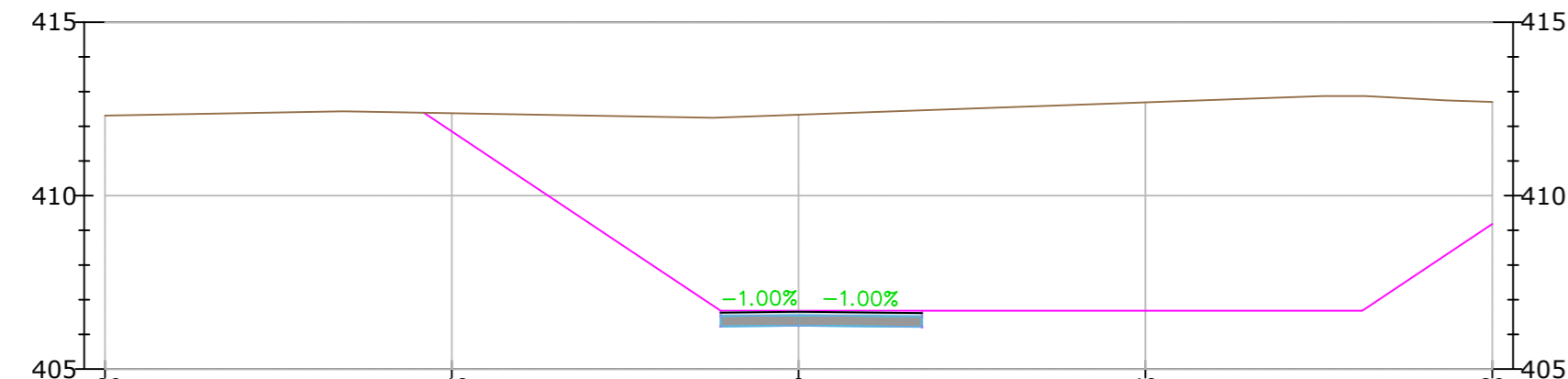
PROGRESSIVE TERRENO	-20.00	-17.00	-15.00	-12.00	0.00	10.00	14.00	20.00
QUOTE TERRENO	411.17	411.50	411.40	411.40	411.00	411.00	411.00	411.17
DISTANZE PARZIALI TERRENO	2.00	1.10	2.40	1.20	11.00	4.00	14.00	
PROGRESSIVE PROGETTO					-2.25	0.00	2.25	14.00
QUOTE PROGETTO					408.64	408.66	408.64	408.66
DISTANZE PARZIALI PROGETTO					5.14	5.47	2.25	11.16

TRACCIATOWTG3
Sezione 41
Progressiva: 0+820
Scala: 1:200
Quota di Riferimento: 405



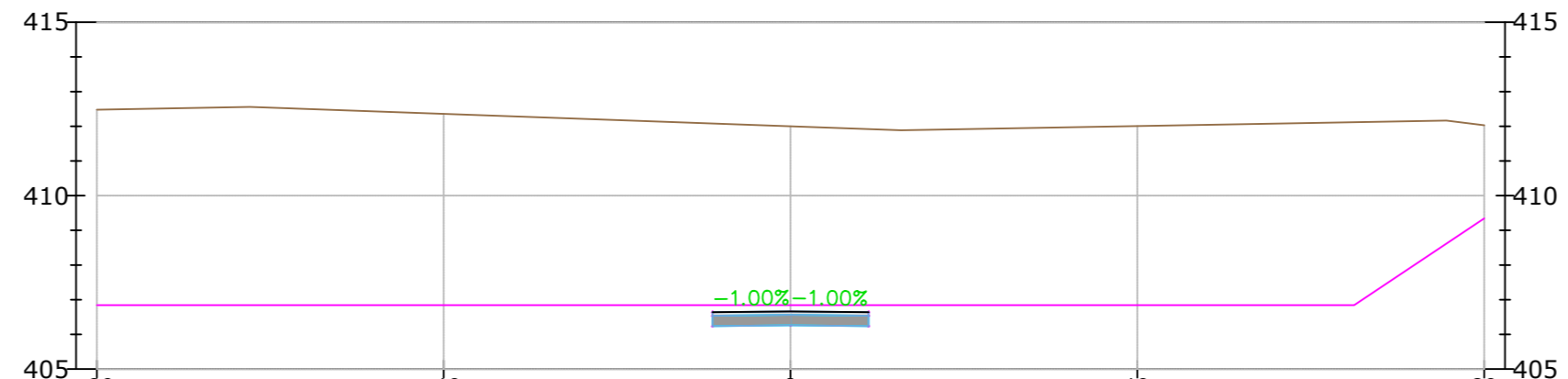
PROGRESSIVE TERRENO	-20.00	-11.00	0.00	10.00	14.00	20.00
QUOTE TERRENO	410.25	410.00	410.20	410.20	410.00	409.25
DISTANZE PARZIALI TERRENO	6.00	11.00	7.00	12.00		
PROGRESSIVE PROGETTO			-2.25	2.25		
QUOTE PROGETTO			408.65	408.67	408.65	408.65
DISTANZE PARZIALI PROGETTO		6.00	2.25	2.25		

TRACCIATOWTG3
Sezione 34
Progressiva: 0+680
Scala: 1:200
Quota di Riferimento: 405



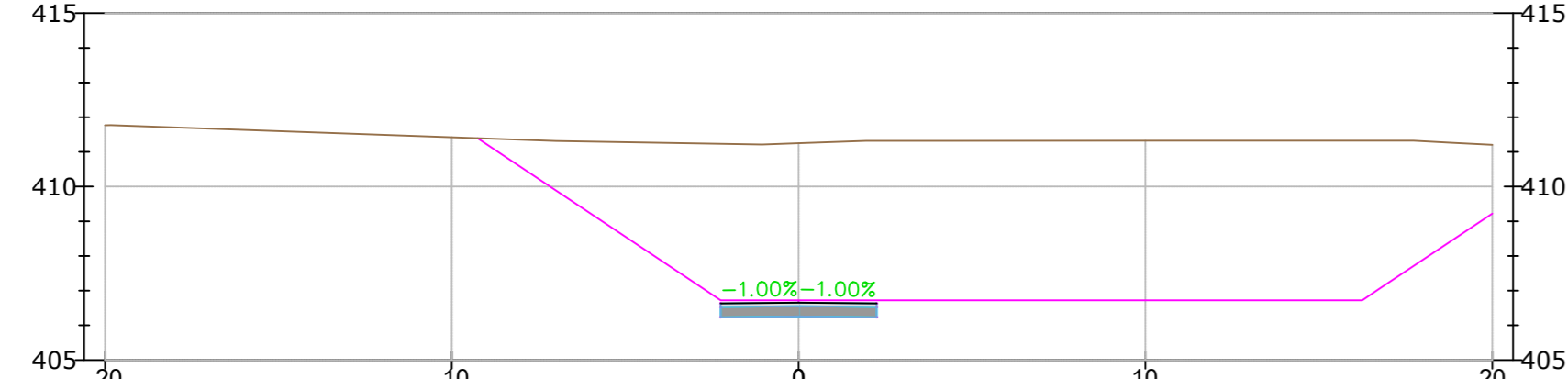
PROGRESSIVE TERRENO	-20.00	-11.00	-2.00	0.00	10.00	15.00	20.00
QUOTE TERRENO	412.75	412.40	412.20	412.10	412.00	412.00	412.75
DISTANZE PARZIALI TERRENO	6.00	11.00	2.00	12.00	5.00	1.00	1.00
PROGRESSIVE PROGETTO			-2.25	0.00	2.50		
QUOTE PROGETTO			408.63	408.60	408.62		
DISTANZE PARZIALI PROGETTO							

TRACCIATOWTG3
Sezione 38
Progressiva: 0+760
Scala: 1:200
Quota di Riferimento: 405



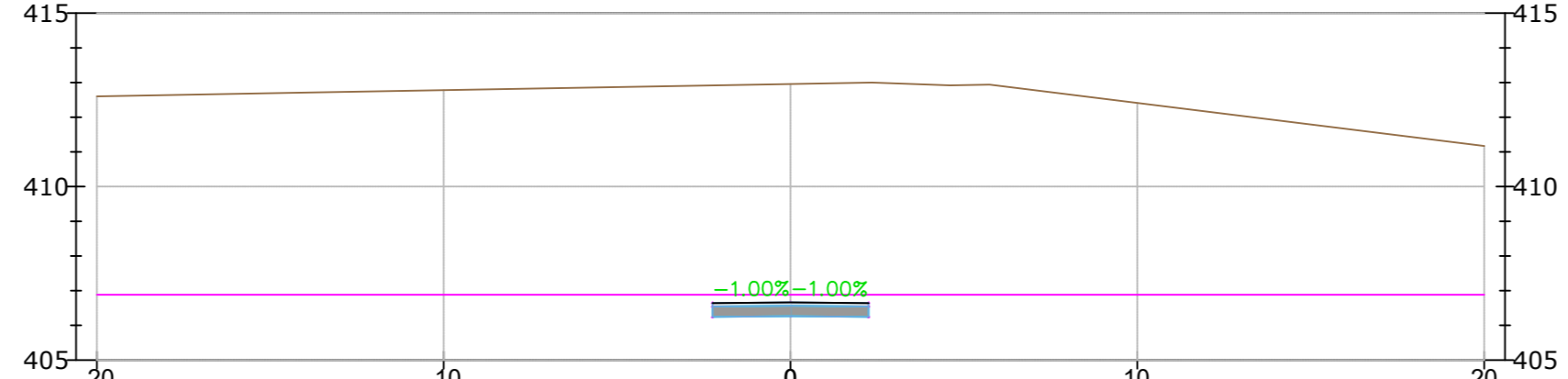
PROGRESSIVE TERRENO	-20.00	-15.00	-14.00	-9.00	0.00	10.00	18.00	20.00
QUOTE TERRENO	412.40	412.80	412.50	412.10	412.00	412.00	411.80	412.10
DISTANZE PARZIALI TERRENO	4.00	1.00	4.00	5.00	10.00	1.00	10.00	1.00
PROGRESSIVE PROGETTO					-2.25	0.00	2.25	11.00
QUOTE PROGETTO					408.64	408.66	408.64	408.66
DISTANZE PARZIALI PROGETTO					2.25	2.25	2.25	11.00

TRACCIATOWTG3
Sezione 35
Progressiva: 0+700
Scala: 1:200
Quota di Riferimento: 405



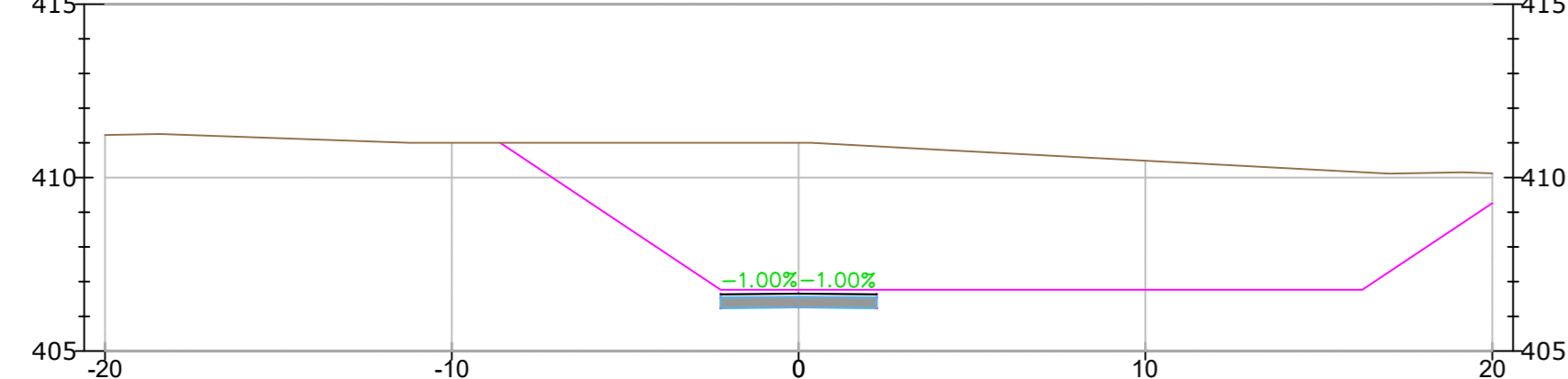
PROGRESSIVE TERRENO	-20.00	-7.00	-1.00	0.00	10.00	17.00	20.00
QUOTE TERRENO	411.70	411.10	411.10	411.25	411.25	411.20	411.20
DISTANZE PARZIALI TERRENO	12.00	3.00	1.00	10.00	7.00	1.00	1.00
PROGRESSIVE PROGETTO			-2.25	0.00	2.25		
QUOTE PROGETTO			408.63	408.66	408.63		
DISTANZE PARZIALI PROGETTO							

TRACCIATOWTG3
Sezione 39
Progressiva: 0+780
Scala: 1:200
Quota di Riferimento: 405



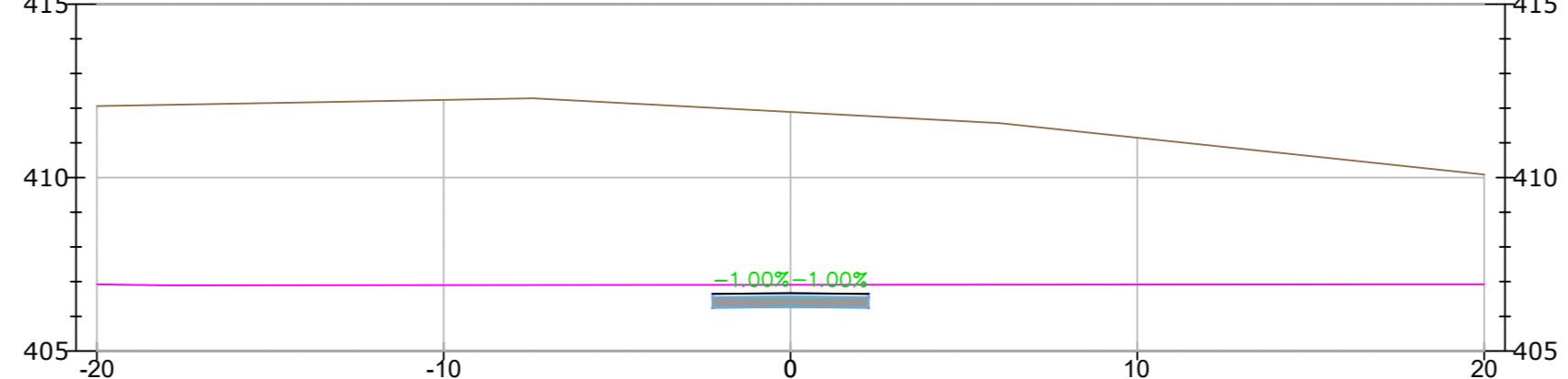
PROGRESSIVE TERRENO	-20.00	-14.00	0.00	2.00	10.00	14.00	20.00
QUOTE TERRENO	412.00	412.70	412.00	412.00	412.00	412.00	411.70
DISTANZE PARZIALI TERRENO	6.00	14.00	2.00	2.00	10.00	4.00	14.00
PROGRESSIVE PROGETTO			-2.25	0.00	2.25		
QUOTE PROGETTO			408.64	408.66	408.64		
DISTANZE PARZIALI PROGETTO			2.25	2.25	2.25		

TRACCIATOWTG3
Sezione 36
Progressiva: 0+720
Scala: 1:200
Quota di Riferimento: 405



PROGRESSIVE TERRENO	-20.00	-11.00	-5.00	-1.00	0.00	10.00	17.00	20.00
QUOTE TERRENO	411.25	411.00	411.00	411.00	411.00	410.80	410.15	410.15
DISTANZE PARZIALI TERRENO	1.00	7.00	6.00	2.00	2.00	1.00	0.80	0.80
PROGRESSIVE PROGETTO			-2.25	0.00	2.25			
QUOTE PROGETTO			408.63	408.66	408.63			
DISTANZE PARZIALI PROGETTO		1.70	1.07	2.25	2.25			

TRACCIATOWTG3
Sezione 40
Progressiva: 0+800
Scala: 1:200
Quota di Riferimento: 405



PROGRESSIVE TERRENO	-20.00	-12.00	-14.00	0.00	10.00	10.00	20.00
QUOTE TERRENO	412.00	412.10	412.00	411.00	411.00	411.00	410.00
DISTANZE PARZIALI TERRENO	2.00	5.00	2.00	10.00	0.00	6.00	10.00
PROGRESSIVE PROGETTO				-2.25	0.00	2.25	10.00
QUOTE PROGETTO				408.64	408.67	408.64	408.64
DISTANZE PARZIALI PROGETTO				1.60	2.25	2.25	10.00

Green & Green S.r.l.
Via Edmondo de Amicis n.64
37036 Ronde (CS) - Italy
P.IVA 0290010782
P.L. (+39) 0984 846205
Fax (+39) 0984 1731470
info@greengreen.it
www.greengreen.it

Il tecnico
Ing. Leonardo Sblendido

00	23/12/2022	EMISSIONE PER ITER AUTORIZZATIVO	M.S.	-	L.S.
REV.	DATA	DESCRIZIONE	PREPARATO	CONTROLLATO	APPROVATO

"IMPIANTO EOLICO DI 54 MW IN LOCALITA' PIANA DELLA TAVERNA"
COMUNI DI STIGLIANO E CRACO (MT)

	PROGETTO: DEFINITIVO			
	<small>WORK FILE: C:\225TR001\WD030_Studio planaltimetrico - WTG3.pdf</small>			
FORMATO: A0	SCALA: 1:200	SCALA PLOT: 1:1	FOGLIO: 6 di 6	
TITOLO: Studio planaltimetrico - WTG3				
<small>CODICE ELABORATO</small>				
<small>IMPIANTO</small>	<small>TIC</small>	<small>TR0</small>	<small>PROGRESSO</small>	<small>REVISIONE</small>
C22F5TR001WD03000				