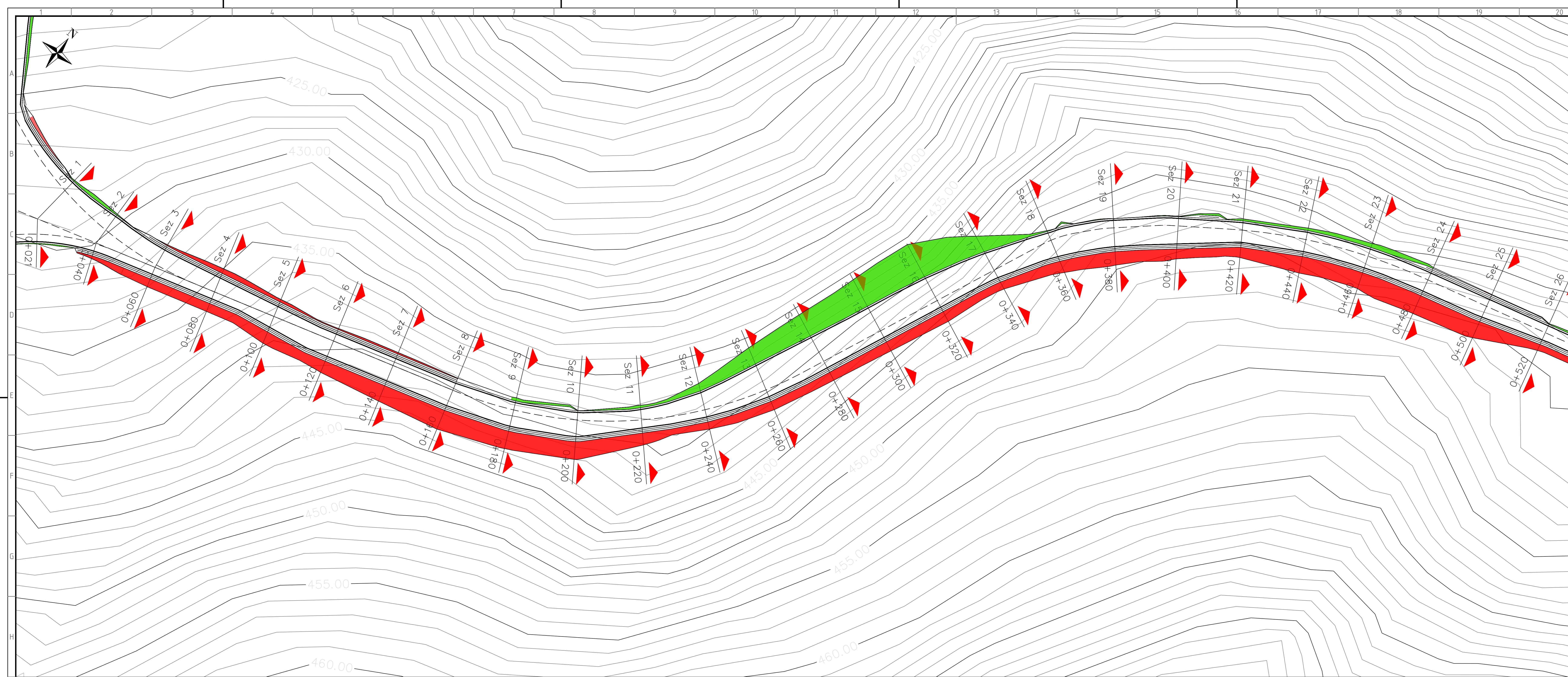
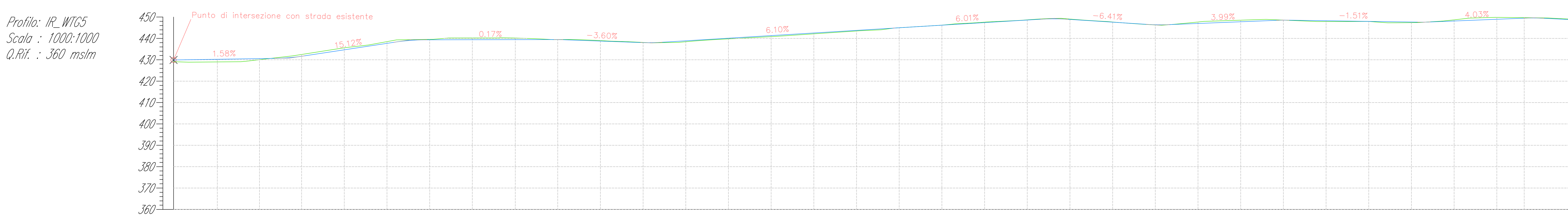


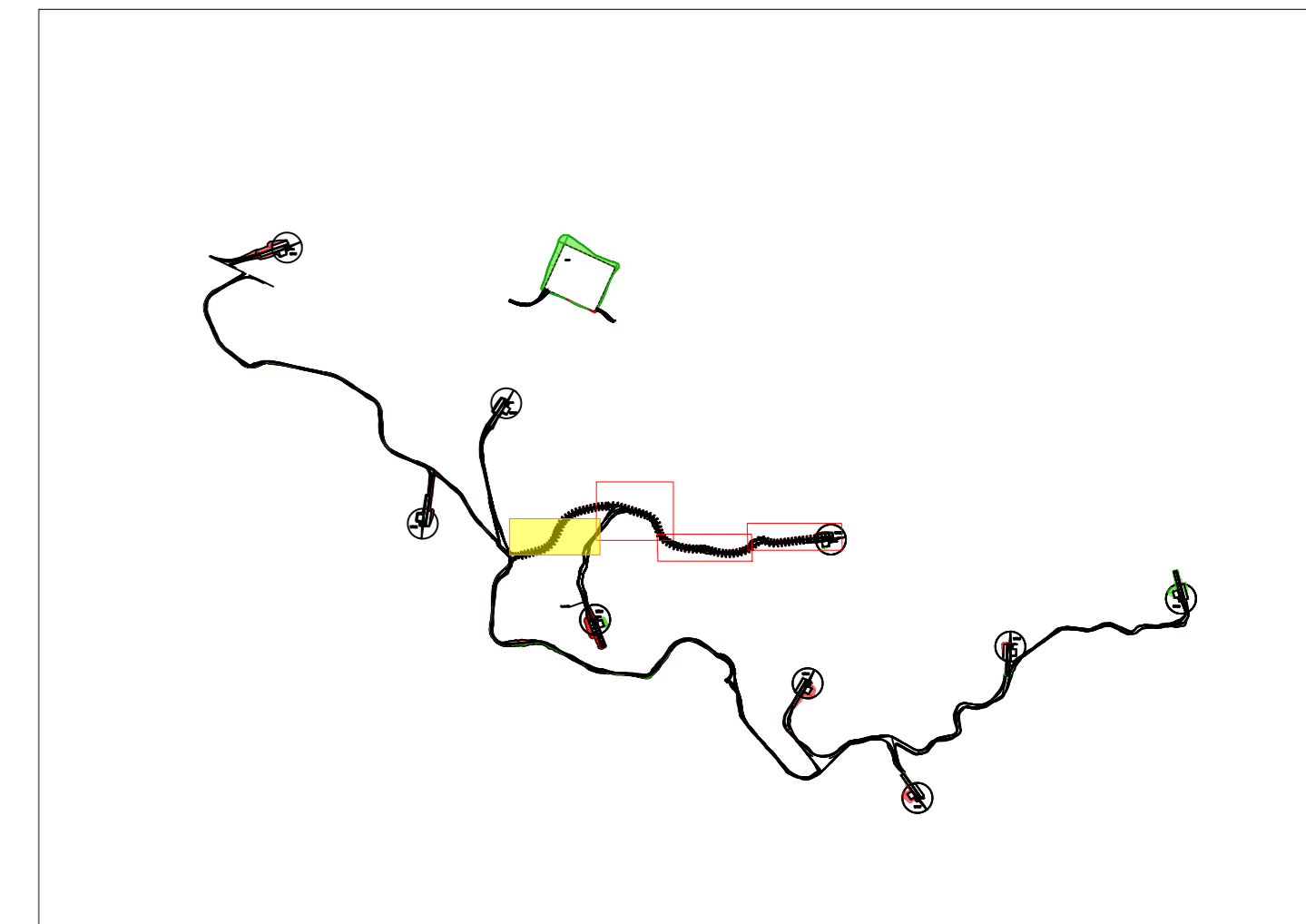
- SCAVI
- RIPORTI
- WTG E PIAZZOLA



LIVELLETTA	L=47.6m i=1.6% dh=0.8m	L=13.5m i=0.2% Kv=100.0m	L=42.4m i=15.1% dh=6.4m	L=14.9m i=0.0% Kv=100.0m	L=60.1m i=0.2% dh=0.1m	L=36.8m i=3.6% dh=1.3m	L=9.7m i=0.0% Kv=100.0m	L=108.7m i=6.1% dh=6.6m	L=0.1m i=0.0% Kv=100.0m	L=68.9m i=6.0% dh=4.1m	L=12.4m i=0.0% Kv=100.0m	L=37.1m i=6.4% dh=2.4m	L=10.4m i=0.0% Kv=100.0m	L=50.6m i=4.0% dh=2.0m	L=5.3m i=0.0% Kv=100.0m	L=60.6m i=4.5% dh=0.9m	L=5.3m i=0.0% Kv=100.0m	L=44.2m i=4.0% dh=1.8m	L=9.0m i=0.0% Kv=100.0m
------------	------------------------------	--------------------------------	-------------------------------	--------------------------------	------------------------------	------------------------------	-------------------------------	-------------------------------	-------------------------------	------------------------------	--------------------------------	------------------------------	--------------------------------	------------------------------	-------------------------------	------------------------------	-------------------------------	------------------------------	-------------------------------



NUMERO SEZIONE	1	2	3	4	5	6	7	8	9	10	11	12	13	14	15	16	17	18	19	20	21	22	23	24	25	26	27	28	29	30	31	32
DISTANZE PROGRESSIVE	0+021	0+040	0+080	0+080	0+100	0+120	0+140	0+180	0+180	0+200	0+220	0+240	0+280	0+280	0+300	0+320	0+340	0+380	0+380	0+400	0+420	0+440	0+460	0+480	0+500	0+520	0+540	0+580	0+580	0+600	0+620	0+653
QUOTE TERRENO	429.0	430.0	432.5	433.6	433.5	439.6	440.2	440.2	439.4	439.0	438.1	438.4	439.8	440.8	442.1	443.5	445.0	446.2	447.6	448.7	449.0	447.7	446.3	447.7	448.5	448.6	447.9	447.9	447.4	448.7	449.8	449.7
QUOTE PROGETTO	430.7	430.6	431.6	434.7	437.7	439.3	439.4	439.4	439.4	438.7	438.0	438.9	440.1	441.3	442.5	443.8	445.0	446.2	447.4	448.6	448.9	447.6	446.4	447.0	447.8	448.5	448.3	448.0	447.7	448.1	448.9	448.5
DIFFERENZA QUOTE	1.2	0.5	-0.8	-1.0	-0.8	-0.2	-0.8	-0.7	0.0	-0.2	-0.1	0.4	0.3	0.5	0.4	0.3	0.0	0.0	-0.2	-0.1	-0.2	-0.1	1.0	-0.7	-0.7	0.0	0.4	0.0	0.3	-0.6	-0.9	-0.2
GEOMETRIA ORIZZONTALE	L=160m										L=84m					L=62.9m R=24.7m Ang. 18.4°					L=58m											



**green & green**  
WE ENGINEERING

Green & Green S.r.l.  
Via Edmondo de Amicis n.64  
37036 Ronde (CS) - Italy  
P.IVA 0290010782  
Pec: (+39) 0984 846295  
Fax: (+39) 0984 171470  
info@greengreen.it  
www.greengreen.it

Il tecnico  
Ing. Leonardo Splendido

00	23/12/2022	EMISSIONE PER ITER AUTORIZZATIVO	M.S.	-	L.S.
REV.	DATA	DESCRIZIONE	PREPARIATO	CONTROLLATO	APPROVATO

"IMPIANTO EOLICO DI 54 MW IN LOCALITA' PIANA DELLA TAVERNA"  
COMUNI DI STIGLIERA E CRACO (MT)

**hergo**

PROGETTO: DEFINITIVO

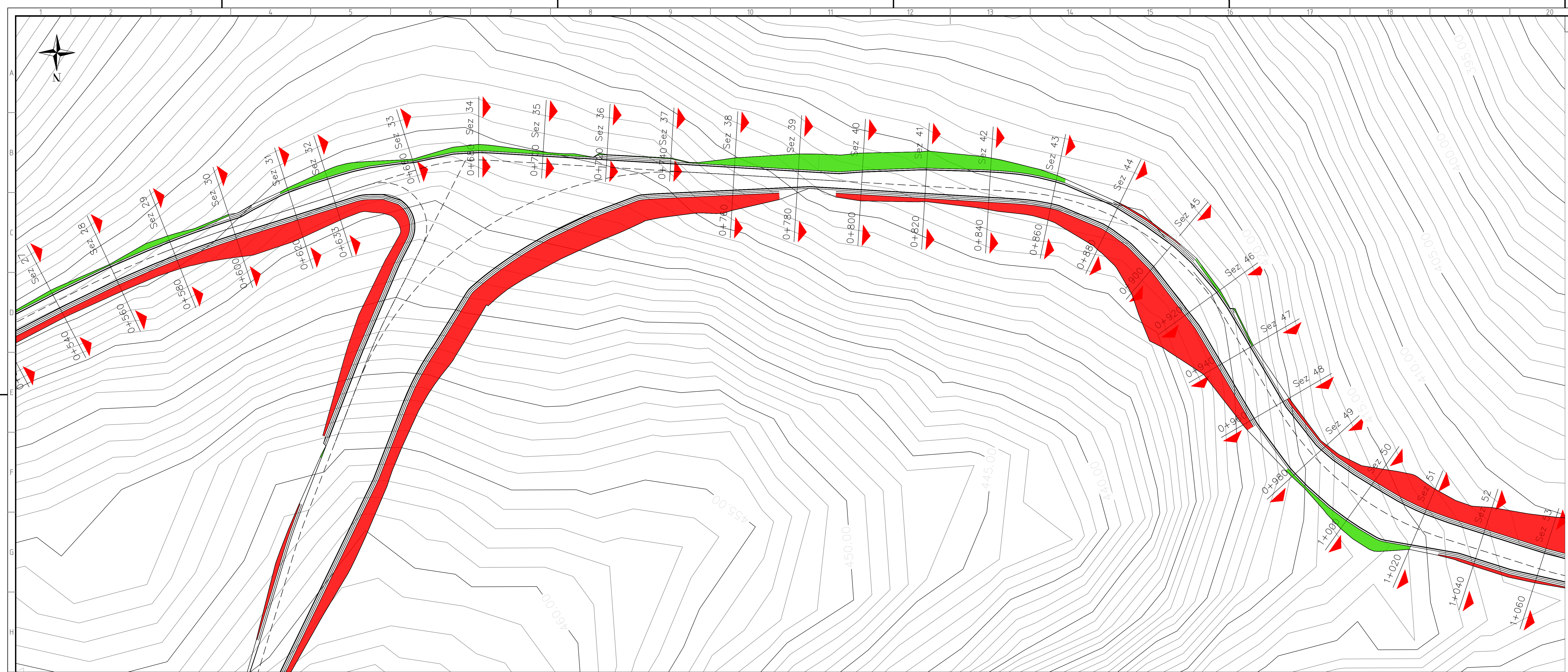
NOV. FILE: C22FSTR001WD030\_Studio\_pianaltimetrico - WTG5.pdf

FORMATO: A0	SCALA: 1:500	SCALA PLOT: 1:1	FOGLIO: 1
TITOLO: Studio pianaltimetrico - WTG5			

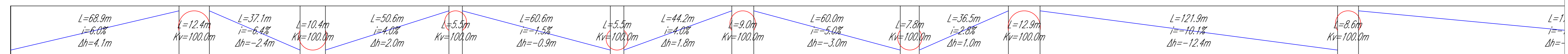
**green & green**  
WE ENGINEERING

CODICE ELABORATO			
BIPARTITO	TIC	TRIO	PROGRESSO
C22FSTR001	WD030	01	03000

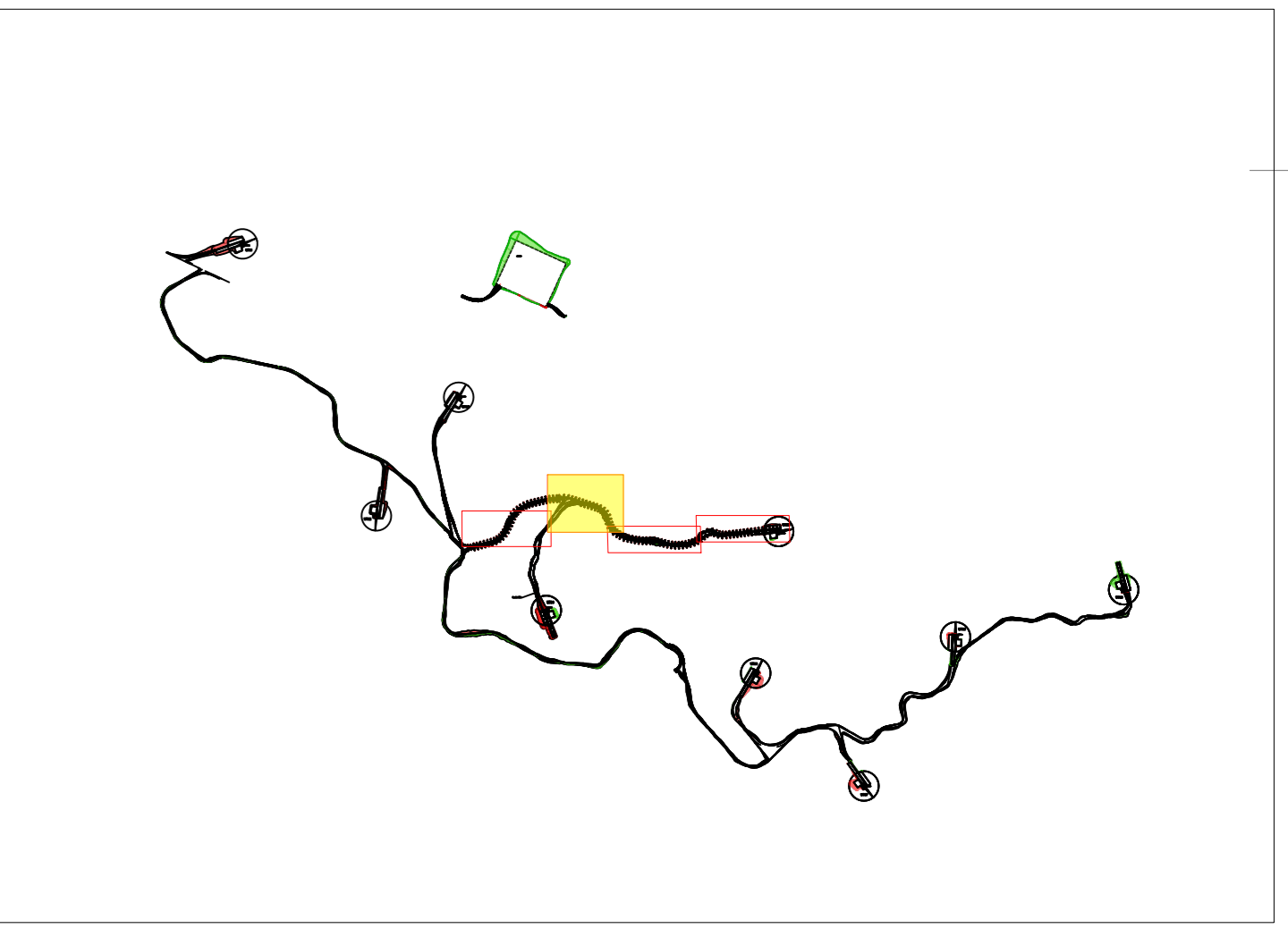
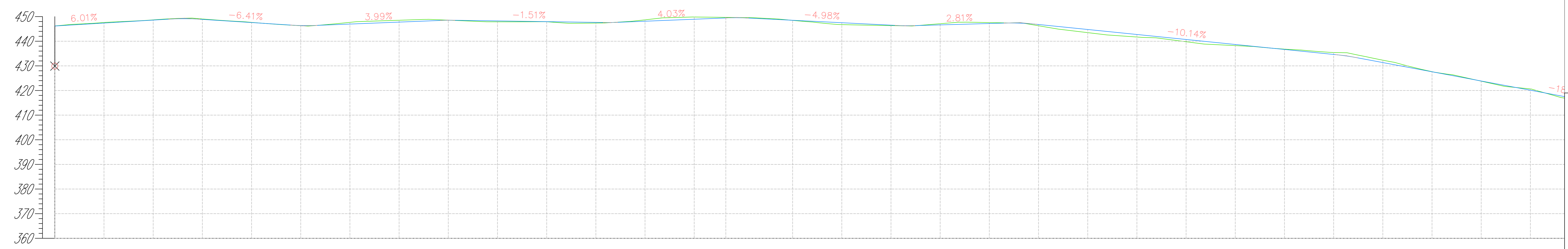
- SCAVI
- RIPORTI
- WTG E PIAZZOLA



LIVELLETTE



Profilo: IR\_WTG5  
Scala: 1000:1000  
Q.Rit.: 360 mslm



Green & Green S.r.l.  
Via Edmondo de Amicis n.64  
37036 Ronde (CS) - Italy  
P.IVA 0290010782  
P.L. (+39) 0984 846295  
Fax (+39) 0984 171470  
info@greengreen.it  
www.greengreen.it

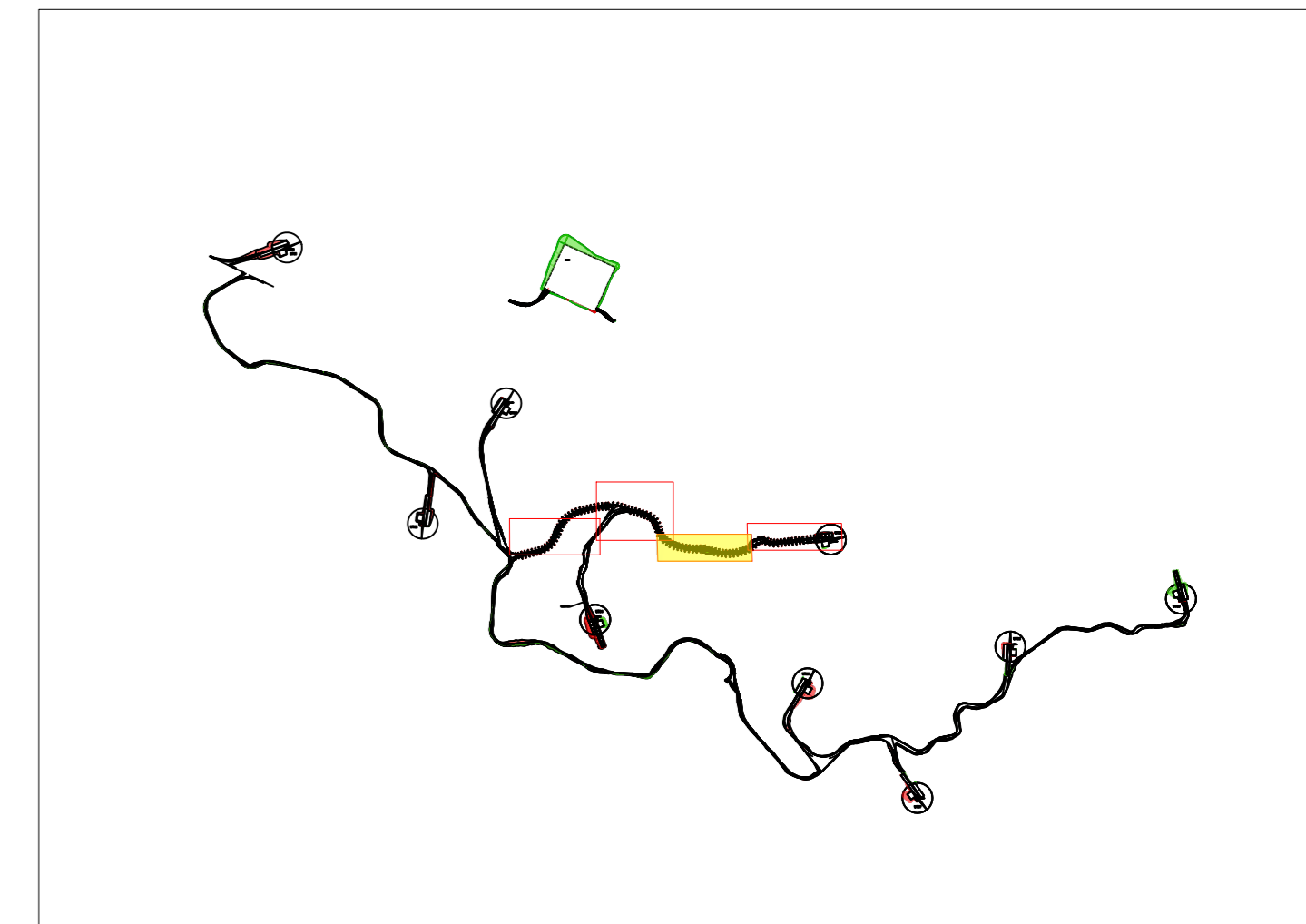
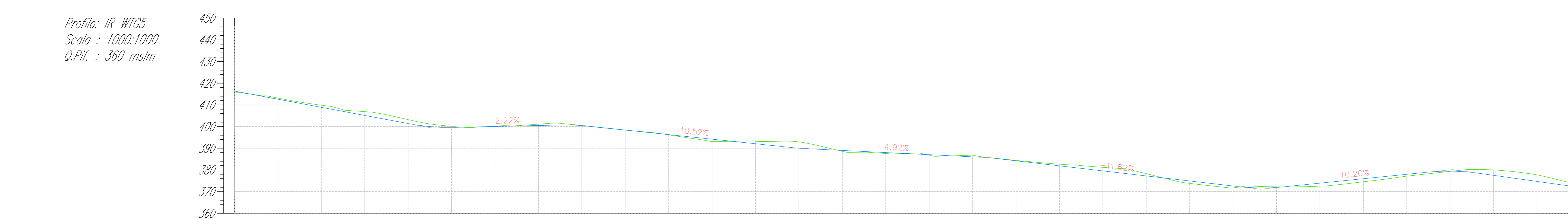
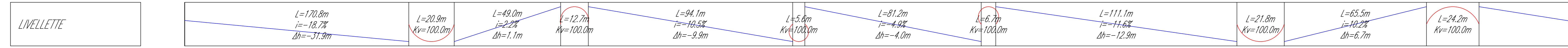
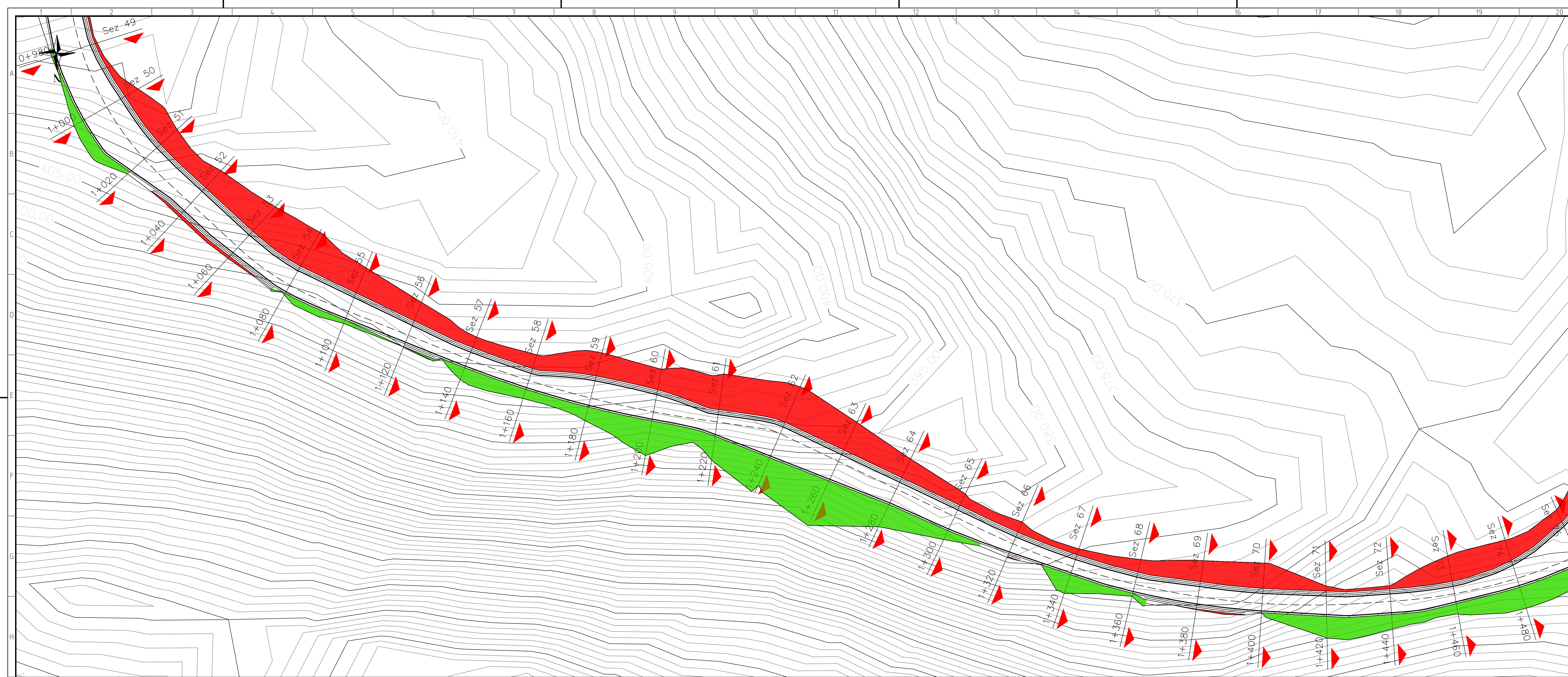
Il tecnico  
Ing. Leonardo Splendido



NUMERO SEZIONE	18	19	20	21	22	23	24	25	26	27	28	29	30	31	32	33	34	35	36	37	38	39	40	41	42	43	44	45	46	47	48
DISTANZE PROGRESSIVE	0+180	0+180	0+180	0+180	0+180	0+180	0+180	0+180	0+180	0+180	0+180	0+180	0+180	0+180	0+180	0+180	0+180	0+180	0+180	0+180	0+180	0+180	0+180	0+180	0+180	0+180	0+180	0+180	0+180	0+180	0+180
QUOTE TERRENO	446.2	447.6	448.7	449.0	447.7	446.3	447.7	448.5	448.6	447.9	447.9	447.4	448.7	449.8	448.7	448.5	446.8	446.3	447.1	447.6	446.3	444.5	441.7	439.8	438.2	436.8	435.4	432.3	427.6	423.8	420.7
QUOTE PROGETTO	446.2	447.4	448.6	448.9	447.6	446.4	447.0	447.8	448.5	448.3	448.0	447.7	448.1	448.9	448.5	446.5	447.5	446.5	446.6	447.2	446.8	444.8	442.7	440.7	438.7	436.7	434.6	431.3	427.6	423.9	420.1
DIFFERENZA QUOTE	0.0	-0.2	-0.1	-0.2	-0.1	0.1	-0.7	-0.7	0.0	0.4	0.0	0.3	-0.6	-0.9	-0.2	0.0	0.8	0.2	-0.5	-0.4	0.5	1.3	1.0	0.9	0.5	-0.1	-0.8	-1.0	-0.1	0.1	-0.5
GEOMETRIA ORIZZONTALE	L=6m R=34.7 m Ang: 18.4°		L=15m R=90 m Ang: 6.7°		L=12.4m R=34.7 m Ang: 6.7°		L=37.1m R=179.5 m Ang: 20.6°		L=50.6m R=354.4 m Ang: 10.0°		L=5.3m R=354.4 m Ang: 10.0°		L=60.6m R=680.4 m Ang: 20.9°		L=44.2m R=680.4 m Ang: 20.9°		L=9.0m R=165 m Ang: 56.2°		L=60.0m R=165 m Ang: 56.2°		L=7.8m R=165 m Ang: 56.2°		L=36.5m R=320 m Ang: 56.2°		L=12.9m R=320 m Ang: 56.2°		L=121.9m R=320 m Ang: 56.2°		L=8.6m R=320 m Ang: 56.2°		

00	23/12/2022	EMMISSIONE PER ITER AUTORIZZATIVO	M.S.	-	L.S.
REV.	DATA	DESCRIZIONE	PREPARATO	CONTROLLATO	APPROVATO
<b>"IMPIANTO EOLICO DI 54 MW IN LOCALITA' PIANA DELLA TAVERNA"                  COMUNI DI STIGLIANO E CRACO (MT)</b>					
		PROGETTO: <b>DEFINITIVO</b>			
		NOME FILE: C22F5TR001WD030_Studio_pianaltimetrico - WTG5.pdf			
FORMATO: <b>A0</b>		SCALA: <b>1:500</b>		SCALA PLOT: <b>1:1</b>	
FOGLIO: <b>2</b>		FOGLIO: <b>2</b>		FOGLIO: <b>14</b>	
STUDIO PIANALTIMETRICO - WTG5					
CODICE ELABORATO					
<b>C22F5TR001WD03000</b>					

- SCAVI
- RIPORTI
- WTG E PIAZZOLA



**green & green**  
WE ENGINEERING

Il tecnico  
Ing. Leonardo Splendido

Green & Green S.r.l.  
Via Edmondo de Amicis n.64  
87036 Rende (CS) - Italy  
P.IVA 0290010782  
P.R. (+39) 0984 846205  
Fax (+39) 0984 1731470  
info@greengreen.it  
www.greengreen.it

NUMERO SEZIONE	49	50	51	52	53	54	55	56	57	58	59	60	61	62	63	64	65	66	67	68	69	70	71	72	73	74	75	76	77	78	79
DISTANZE PROGRESSIVE	0+980	1+000	1+020	1+040	1+060	1+080	1+100	1+120	1+140	1+160	1+180	1+200	1+220	1+240	1+260	1+280	1+300	1+320	1+340	1+360	1+380	1+400	1+420	1+440	1+460	1+480	1+500	1+520	1+540	1+560	1+580
QUOTE TERRENO	416.0	411.1	408.9	406.9	403.2	400.1	400.2	401.1	400.6	398.4	396.2	393.2	391.3	392.9	390.6	387.6	386.8	386.8	384.4	382.7	381.2	378.5	373.8	371.7	372.2	372.5	374.5	377.1	378.4	380.0	377.7
QUOTE PROGETTO	416.4	412.6	408.9	405.2	401.4	399.6	400.1	400.5	400.5	398.4	396.3	394.2	392.1	390.0	389.0	388.0	387.0	386.1	384.2	381.9	379.6	377.3	374.9	372.6	371.9	372.9	376.0	378.0	379.4	377.5	374.7
DIFFERENZA QUOTE	0.3	-0.5	-1.0	-1.7	-1.8	-0.5	-0.2	-0.6	-0.1	0.0	0.1	1.0	-1.2	-2.9	0.4	0.4	0.2	-0.8	-0.2	-0.8	-1.6	-1.0	1.1	0.9	-0.3	1.4	1.4	0.9	0.1	-2.5	-3.0
GEOMETRIA ORIZZONTALE	L=68.3 m R=23.3 m Ang. 41.9°		L=31.3 m R=85.5 m Ang. 21.0°		L=45m		L=76.9 m R=324.8 m Ang. 13.6°		L=7.2 m R=24.0 m Ang. 17.2°		L=70m		L=121.1 m R=235.1 m Ang. 28.5°		L=10m		L=74.2 m R=165.5 m Ang. 25.7°		L=31m		L=41.3 m R=36.3 m Ang. 65.1°		L=11m								

00	23/12/2022	EMISSIONE PER ITER AUTORIZZATIVO	M.S.	-	L.S.
REV.	DATA	DESCRIZIONE	PREPARATO	CONTROLLATO	APPROVATO

"IMPIANTO EOLICO DI 54 MW IN LOCALITA' PIANA DELLA TAVERNA"  
COMUNI DI STIGLIERA E CRACO (MT)

**hergo**

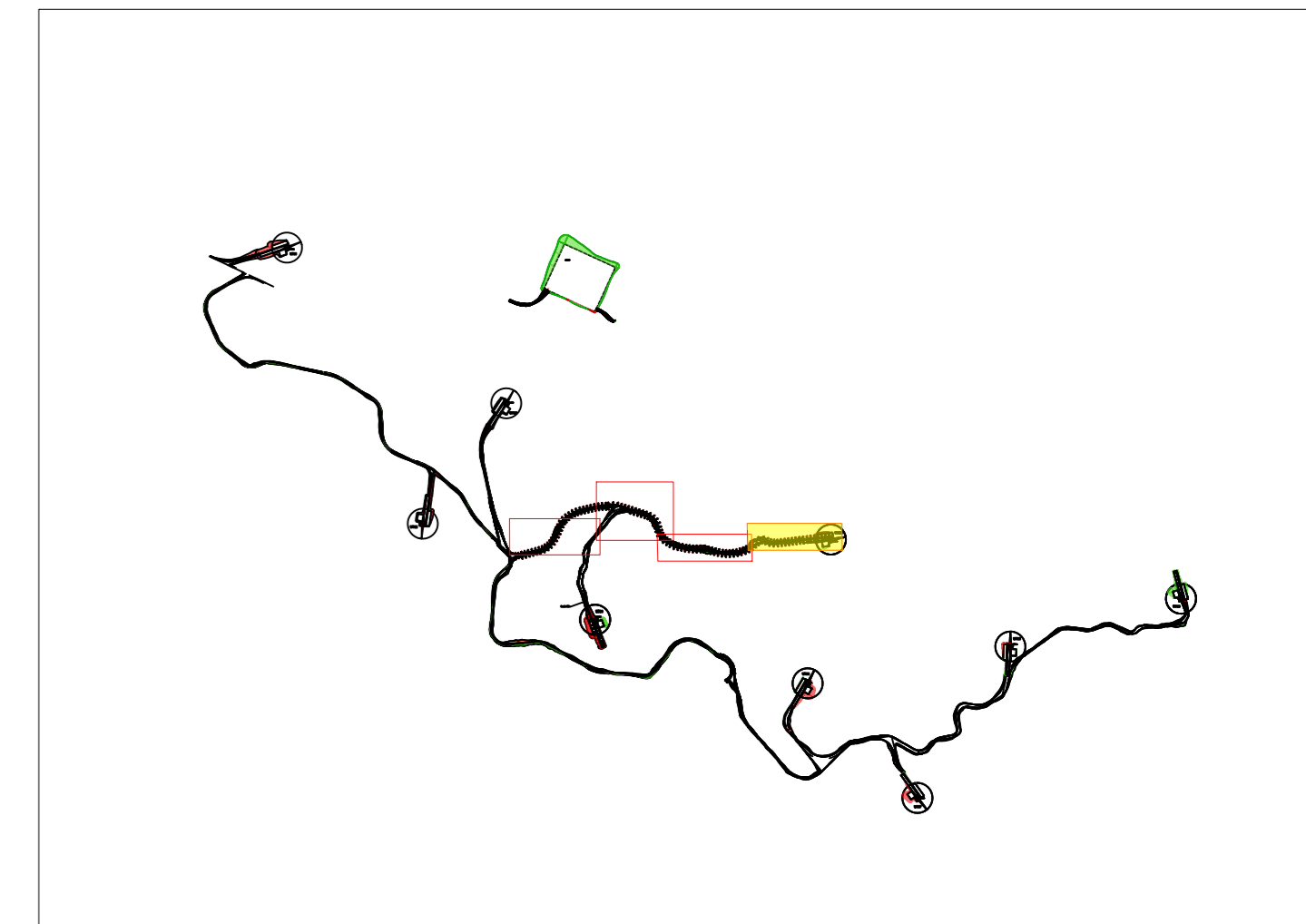
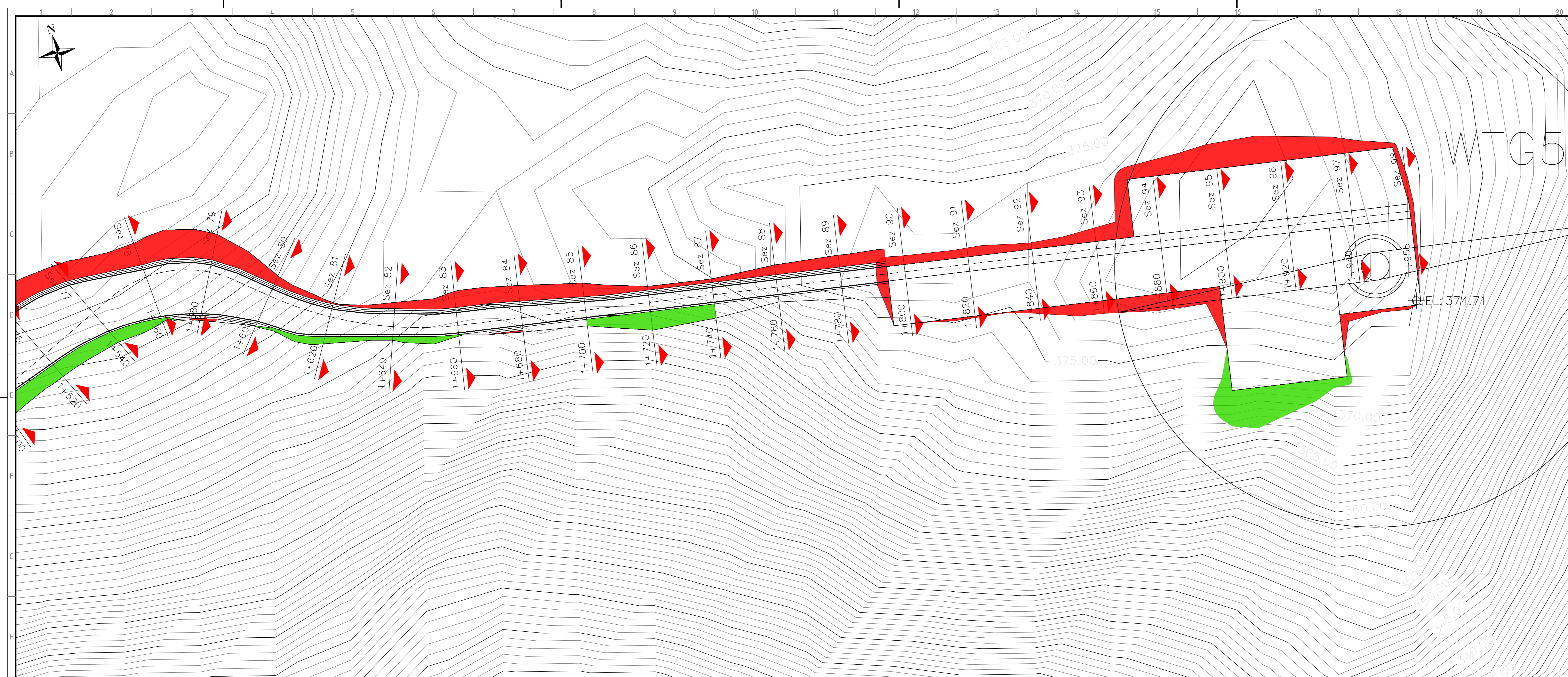
PROGETTO: DEFINITIVO

NOV FILE: C22FSTR001WD030\_Studio\_piancoaltimetrico - WTG5.pdf

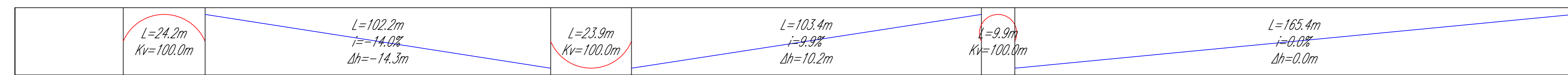
FORMATO: A0	SCALA: 1:500	SCALA PLOT: 1:1	FOGLIO: 3
TITOLO: Studio piancoaltimetrico - WTG5			
CODICE ELABORATO			
C22FST	R001	WD030	00

**green & green**  
WE ENGINEERING

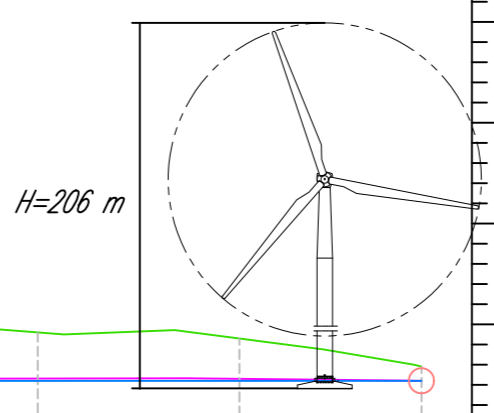
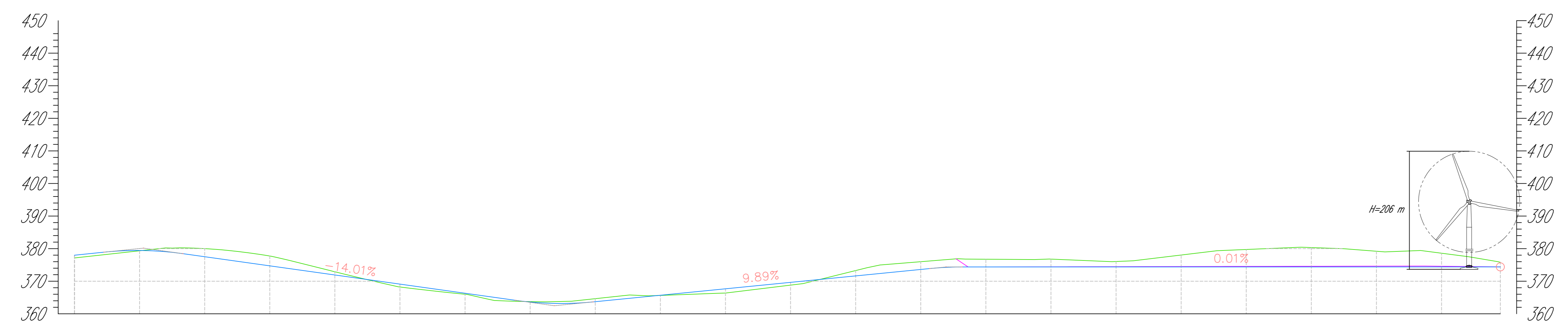
- SCAVI
- RIPORTI
- WTG E PIAZZOLA



LIVELLETTE



Profilo: IR\_WTG5  
Scala : 1000:1000  
Q.Rif. : 360 mslm



NUMERO SEZIONE
DISTANZE PROGRESSIVE
QUOTE TERRENO
QUOTE PROGETTO
DIFFERENZA QUOTE
GEOMETRIA ORIZZONTALE

76	77	78	79	80	81	82	83	84	85	86	87	88	89	90	91	92	93	94	95	96	97	98
1+520	1+540	1+560	1+580	1+600	1+620	1+640	1+660	1+680	1+700	1+720	1+740	1+760	1+780	1+800	1+820	1+840	1+860	1+880	1+900	1+920	1+940	1+958
377.1	379.4	380.0	377.7	372.9	368.2	366.0	363.7	364.6	365.6	366.4	368.8	373.3	376.0	376.8	376.8	376.1	376.0	376.1	380.3	379.2	378.6	375.8
378.0	378.4	377.5	374.7	371.9	368.1	366.3	363.6	363.7	365.7	367.7	368.7	371.6	373.6	374.4	374.4	374.4	374.4	374.4	374.4	374.4	374.4	374.4
0.9	0.1	-2.5	-3.0	-1.0	0.9	0.3	-0.1	-0.9	0.1	1.3	0.9	-1.6	-2.4	-2.4	-2.4	-1.7	-2.7	-5.4	-5.9	-4.8	-4.2	-1.4
L=31m		L=41.3 m R=36.3 m Ang. 65.1°		L=11m		L=62.0 m R=114.0 m Ang. 31.2°		L=297m														

**green & green**  
WE ENGINEERING

Green & Green S.r.l.  
Via Edmondo de Amicis n.64  
37036 Ronde (CS) - Italy  
P.IVA 0290010782  
Ph. (+39) 0984 846295  
Fax (+39) 0984 121470  
info@greengreen.it  
www.greengreen.it

Il tecnico  
Ing. Leonardo Sblendido



00	23/12/2022	EMISSIONE PER ITER AUTORIZZATIVO	M.S.	-	L.S.
REV.	DATA	DESCRIZIONE	PREPARIATO	CONTROLLATO	APPROVATO

"IMPIANTO EOLICO DI 54 MW IN LOCALITA' PIANA DELLA TAVERNA"  
COMUNI DI STIGLIANO E CRACO (MT)

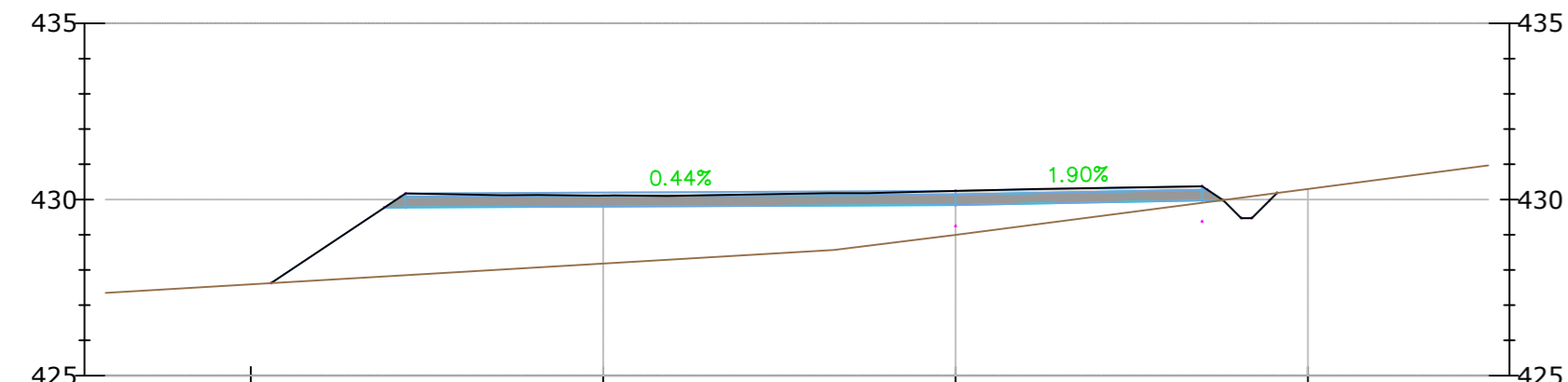


PROGETTO:	DEFINITIVO		
NOV. FILE:	C:\22\FST\TR001\WD030_Studio pianoaltimetrico - WTG5.pdf		
FORMATO:	SCALA:	SCALA PLOT:	FOGLIO:
A0	1:500 1:750	1:1	4 of 14

**green & green**  
WE ENGINEERING

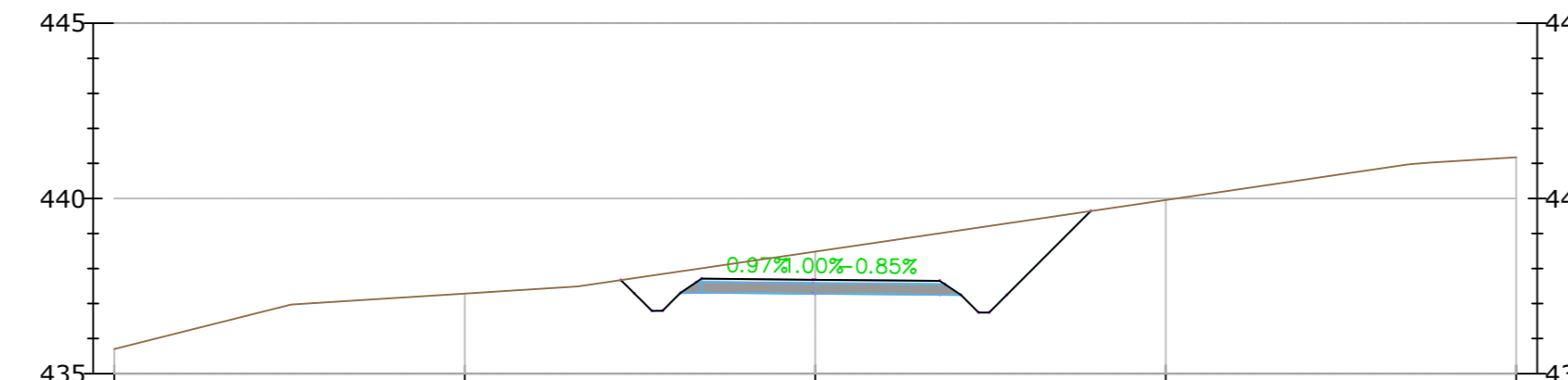
TITOLO:	Studio pianoaltimetrico - WTG5			
CODICE ELABORATO				
DISegnato	TRACCIATO	PROGRESSO	REVISIONE	
C22FST	TR001	WD030	00	00

IR\_WTG5  
Sezione 1  
Progressiva: 0+021  
Scala: 1:200  
Quota di Riferimento: 425



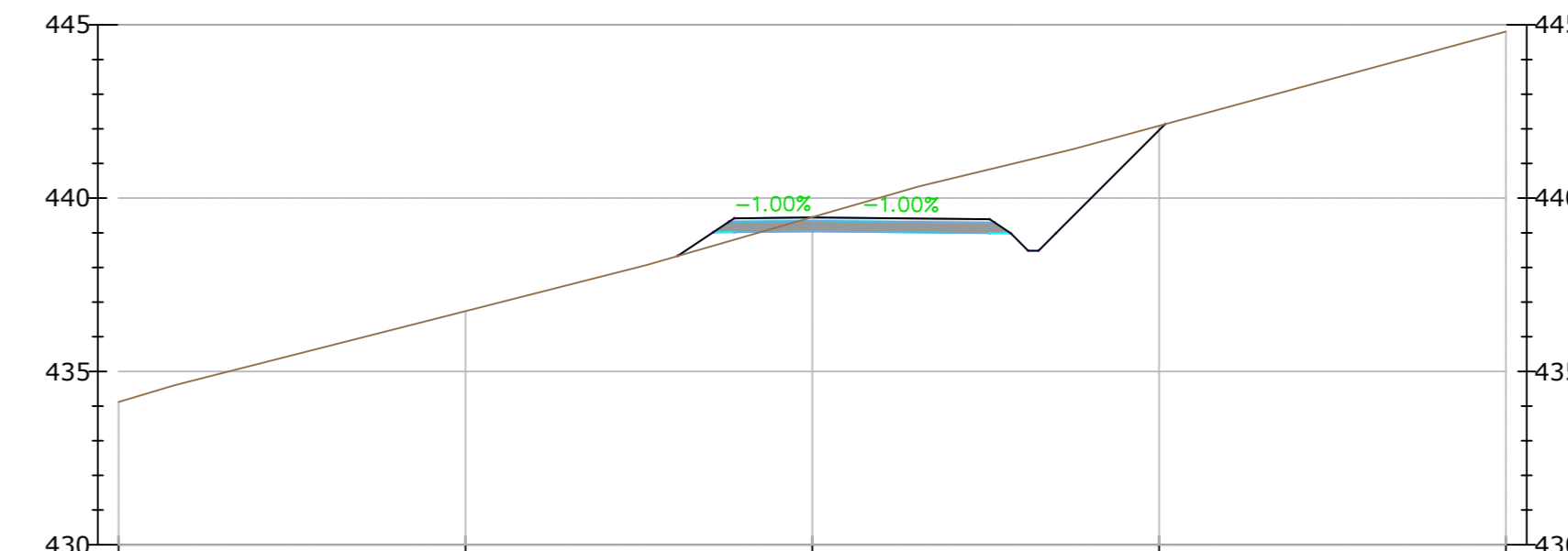
PROGRESSIVE TERRENO	-20	-10	0	10	20
QUOTE TERRENO	427.05		428.57	428.99	432.07
DISTANZE PARZIALI TERRENO			1.46	0.41	3.08
PROGRESSIVE PROGETTO	-20	-10	0	10	20
QUOTE PROGETTO	427.93	429.37	429.64	429.88	432.12
DISTANZE PARZIALI PROGETTO		2.77	0.27	2.32	0.25

IR\_WTG5  
Sezione 5  
Progressiva: 0+100  
Scala: 1:200  
Quota di Riferimento: 435



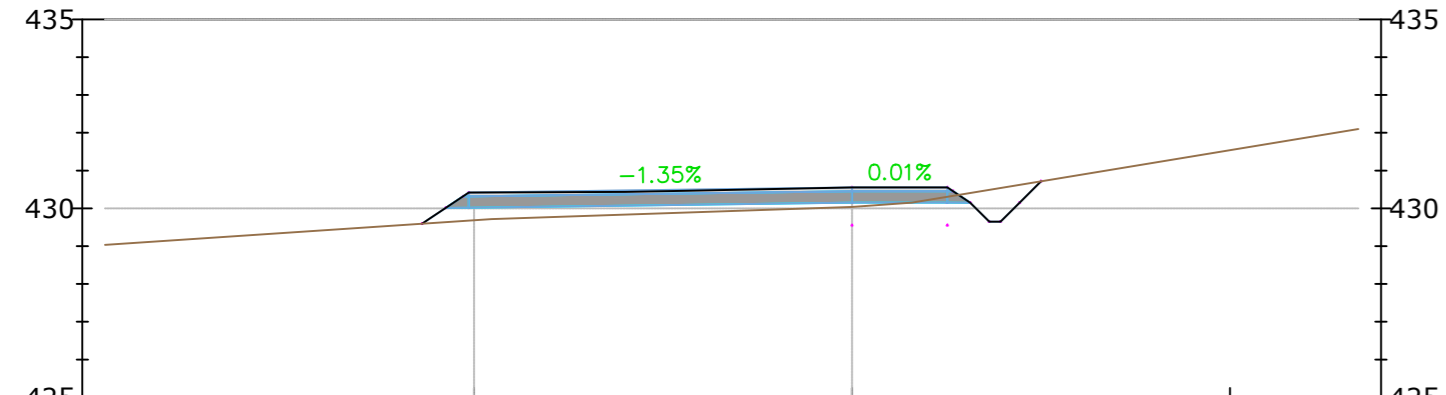
PROGRESSIVE TERRENO	-20	-10	0	10	20
QUOTE TERRENO	435.70	436.97	437.69	438.46	441.19
DISTANZE PARZIALI TERRENO		3.99	0.71	0.77	2.70
PROGRESSIVE PROGETTO	-20	-10	0	10	20
QUOTE PROGETTO	435.70	436.54	437.00	437.06	441.19
DISTANZE PARZIALI PROGETTO		0.84	0.46	0.06	4.80

IR\_WTG5  
Sezione 9  
Progressiva: 0+180  
Scala: 1:200  
Quota di Riferimento: 430



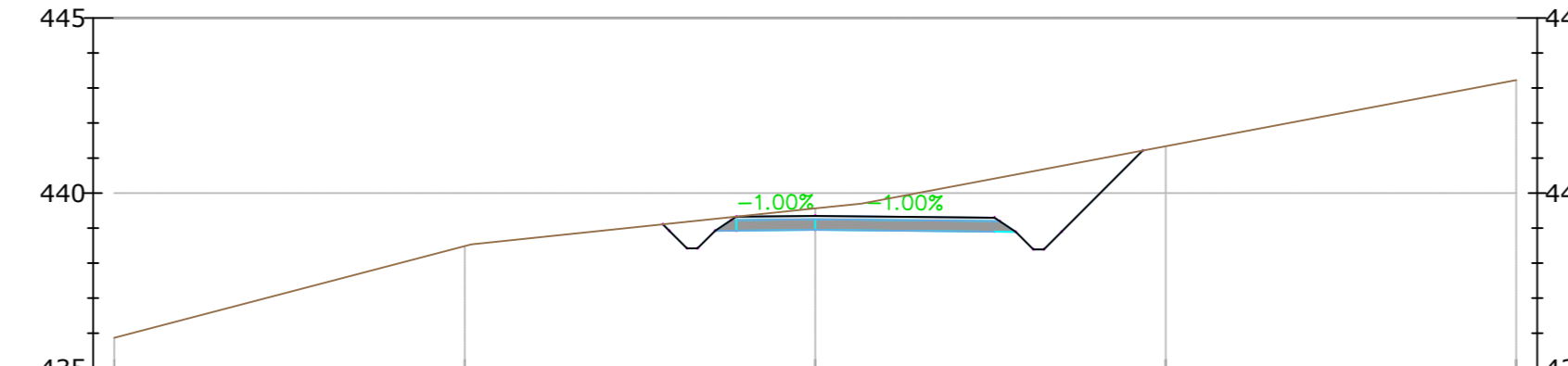
PROGRESSIVE TERRENO	-20	-10	0	10	20
QUOTE TERRENO	430.00	434.60	438.07	439.45	441.67
DISTANZE PARZIALI TERRENO		4.60	3.47	1.38	2.22
PROGRESSIVE PROGETTO	-20	-10	0	10	20
QUOTE PROGETTO	430.00	433.91	433.91	439.51	441.67
DISTANZE PARZIALI PROGETTO		1.92	0.00	5.60	2.15

IR\_WTG5  
Sezione 2  
Progressiva: 0+040  
Scala: 1:200  
Quota di Riferimento: 425



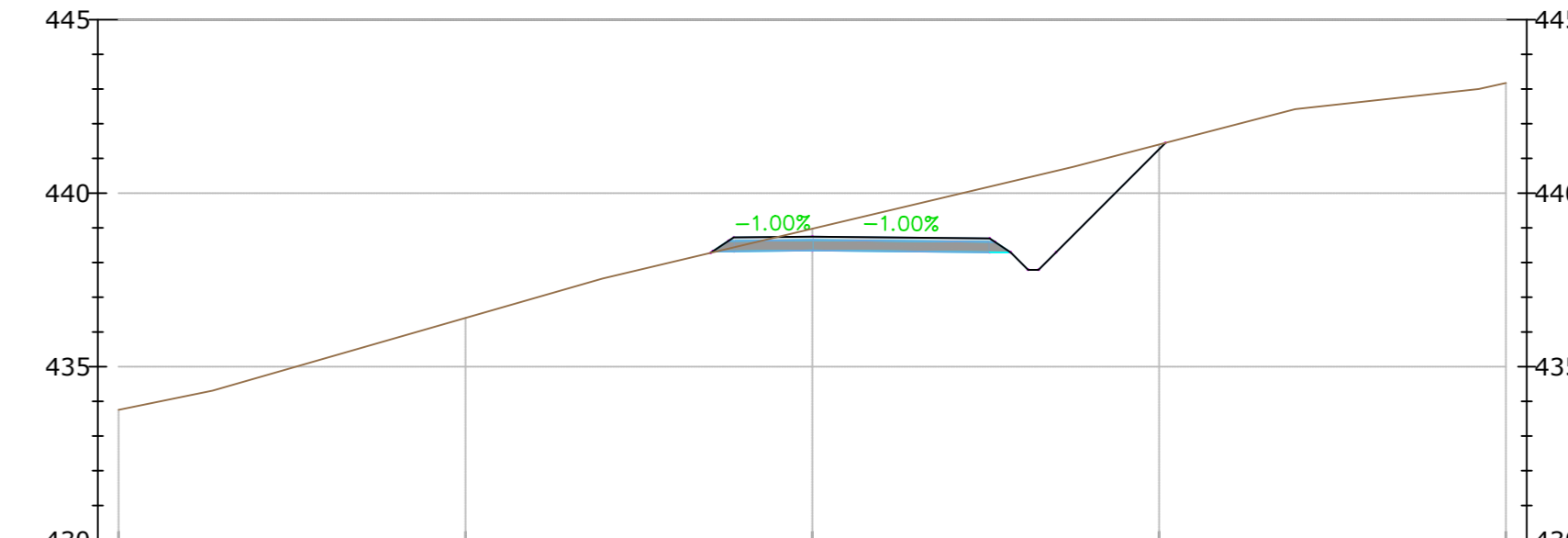
PROGRESSIVE TERRENO	-20	-10	0	10	20
QUOTE TERRENO	429.26		429.72	429.72	432.07
DISTANZE PARZIALI TERRENO		8.92	0.46	0.00	2.29
PROGRESSIVE PROGETTO	-20	-10	0	10	20
QUOTE PROGETTO	429.26	429.39	429.72	429.72	432.07
DISTANZE PARZIALI PROGETTO		0.13	0.33	0.00	2.29

IR\_WTG5  
Sezione 6  
Progressiva: 0+120  
Scala: 1:200  
Quota di Riferimento: 435



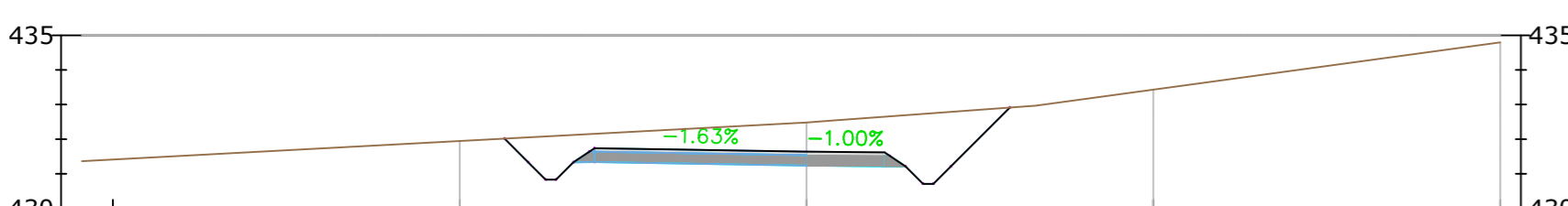
PROGRESSIVE TERRENO	-20	-10	0	10	20
QUOTE TERRENO	435.70	436.51	437.31	438.10	441.19
DISTANZE PARZIALI TERRENO		0.81	0.80	0.79	2.99
PROGRESSIVE PROGETTO	-20	-10	0	10	20
QUOTE PROGETTO	435.70	436.51	437.31	438.10	441.19
DISTANZE PARZIALI PROGETTO		0.81	0.80	0.79	2.99

IR\_WTG5  
Sezione 10  
Progressiva: 0+200  
Scala: 1:200  
Quota di Riferimento: 430



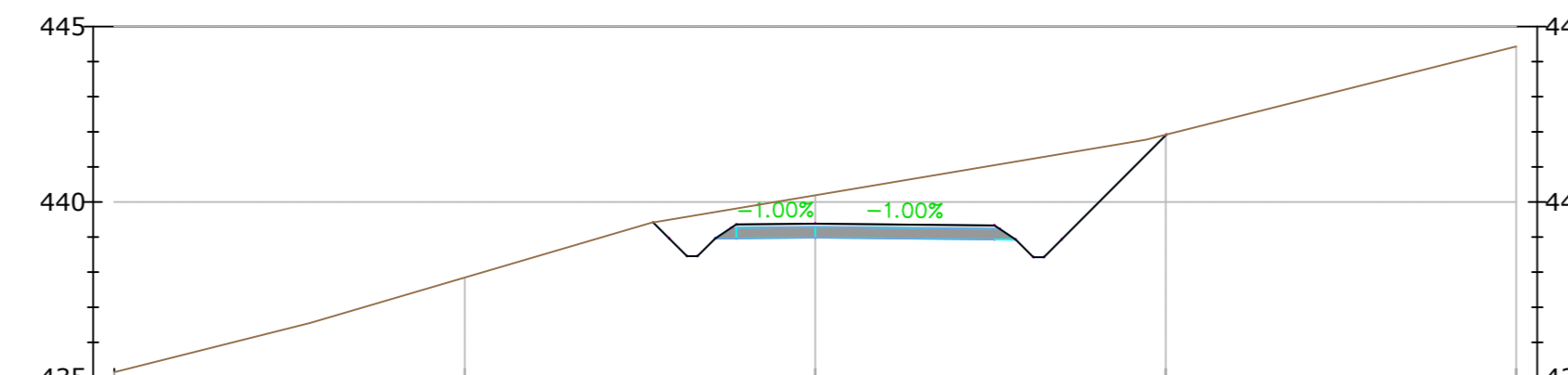
PROGRESSIVE TERRENO	-20	-10	0	10	20
QUOTE TERRENO	430.00	434.27	437.54	438.92	441.67
DISTANZE PARZIALI TERRENO		4.27	3.27	1.38	2.70
PROGRESSIVE PROGETTO	-20	-10	0	10	20
QUOTE PROGETTO	430.00	433.91	433.91	439.51	441.67
DISTANZE PARZIALI PROGETTO		1.92	0.00	5.60	2.15

IR\_WTG5  
Sezione 3  
Progressiva: 0+080  
Scala: 1:200  
Quota di Riferimento: 430



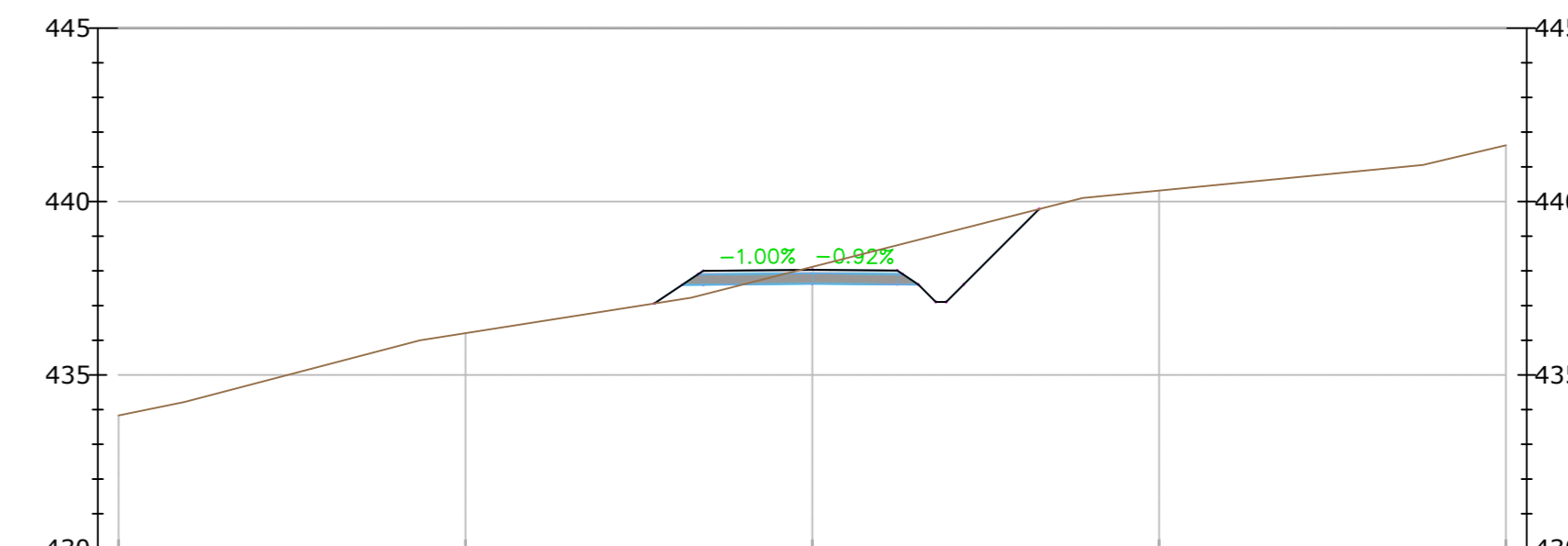
PROGRESSIVE TERRENO	-20	-10	0	10	20
QUOTE TERRENO	430.00		430.47	430.47	432.07
DISTANZE PARZIALI TERRENO		2.00	0.47	0.00	1.60
PROGRESSIVE PROGETTO	-20	-10	0	10	20
QUOTE PROGETTO	430.00	428.37	429.34	429.34	432.07
DISTANZE PARZIALI PROGETTO		0.13	0.97	0.00	1.60

IR\_WTG5  
Sezione 7  
Progressiva: 0+140  
Scala: 1:200  
Quota di Riferimento: 435



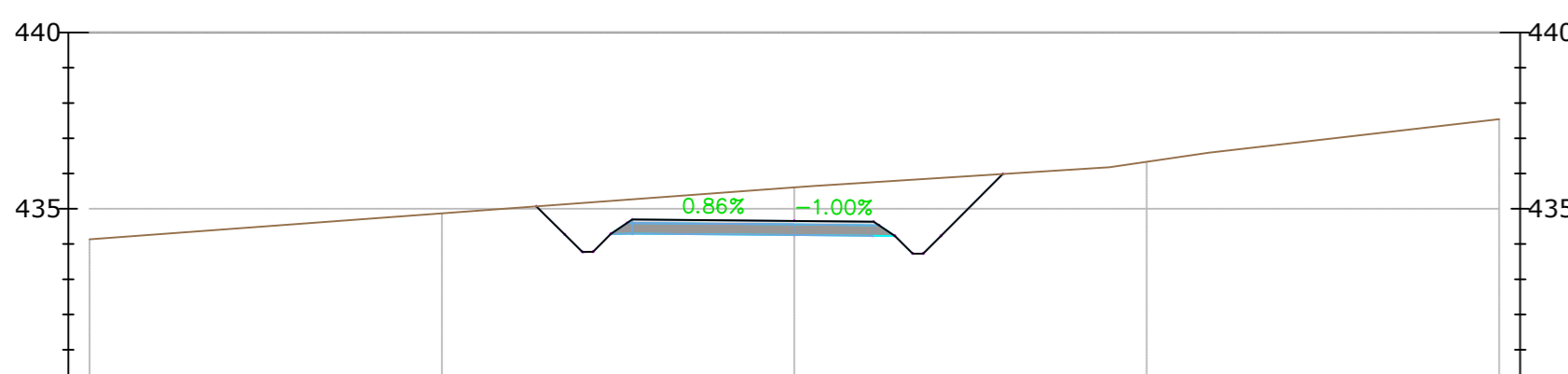
PROGRESSIVE TERRENO	-20	-10	0	10	20
QUOTE TERRENO	435.70	436.59	437.41	438.18	441.19
DISTANZE PARZIALI TERRENO		0.89	0.82	0.77	2.99
PROGRESSIVE PROGETTO	-20	-10	0	10	20
QUOTE PROGETTO	435.70	436.59	437.41	438.18	441.19
DISTANZE PARZIALI PROGETTO		0.89	0.82	0.77	2.99

IR\_WTG5  
Sezione 11  
Progressiva: 0+220  
Scala: 1:200  
Quota di Riferimento: 430



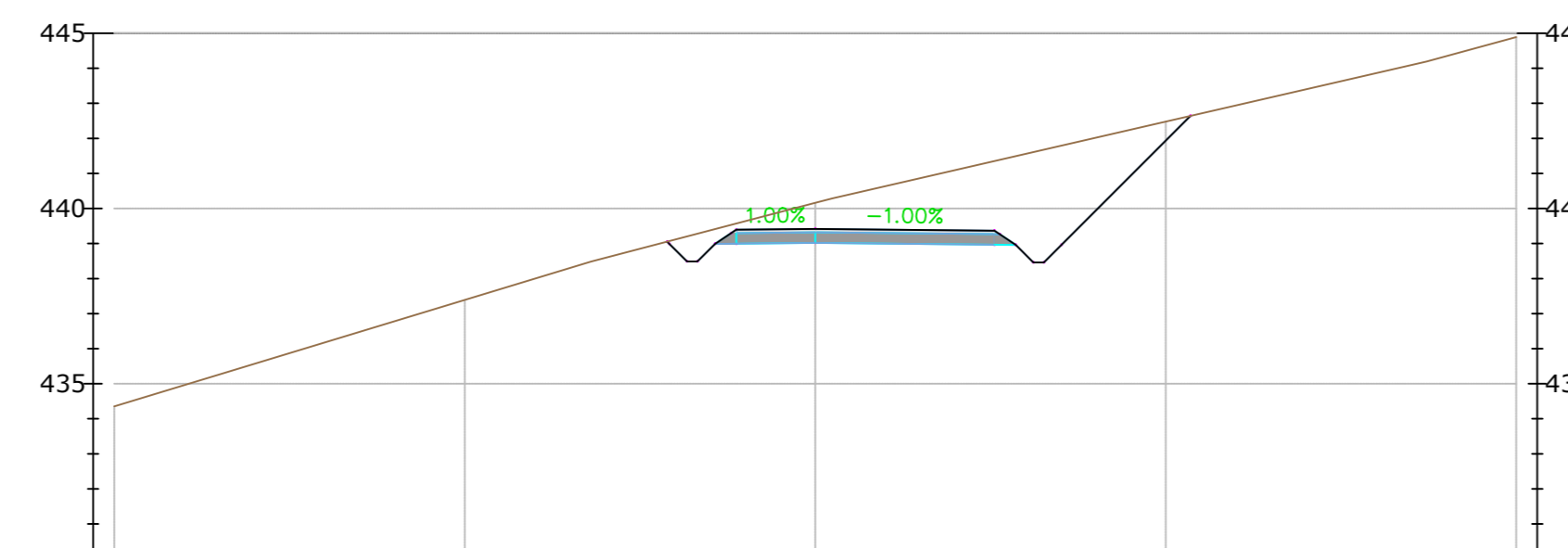
PROGRESSIVE TERRENO	-20	-10	0	10	20
QUOTE TERRENO	430.00	434.27	437.54	438.92	441.67
DISTANZE PARZIALI TERRENO		4.27	3.27	1.38	2.70
PROGRESSIVE PROGETTO	-20	-10	0	10	20
QUOTE PROGETTO	430.00	433.91	433.91	439.51	441.67
DISTANZE PARZIALI PROGETTO		1.92	0.00	5.60	2.15

IR\_WTG5  
Sezione 4  
Progressiva: 0+080  
Scala: 1:200  
Quota di Riferimento: 430



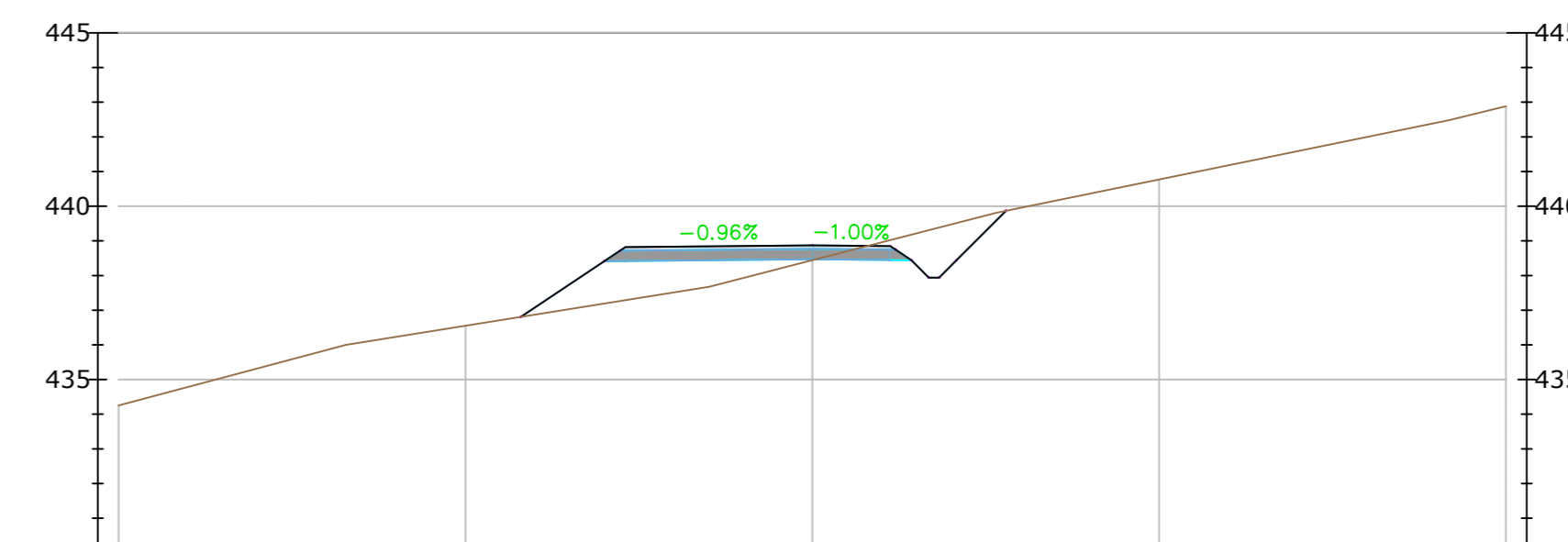
PROGRESSIVE TERRENO	-20	-10	0	10	20
QUOTE TERRENO	430.00		430.47	430.47	432.07
DISTANZE PARZIALI TERRENO		5.17	0.47	0.00	1.60
PROGRESSIVE PROGETTO	-20	-10	0	10	20
QUOTE PROGETTO	430.00	429.15	429.80	429.80	432.07
DISTANZE PARZIALI PROGETTO		0.15	0.65	0.00	1.60

IR\_WTG5  
Sezione 8  
Progressiva: 0+160  
Scala: 1:200  
Quota di Riferimento: 430




PROGRESSIVE TERRENO	-20	-10	0	10	20
QUOTE TERRENO	435.70	436.59	437.41	438.18	441.19
DISTANZE PARZIALI TERRENO		0.89	0.82	0.77	2.99
PROGRESSIVE PROGETTO	-20	-10	0	10	20
QUOTE PROGETTO	435.70	436.59	437.41	438.18	441.19
DISTANZE PARZIALI PROGETTO		0.89	0.82	0.77	2.99


IR\_WTG5  
Sezione 12  
Progressiva: 0+240  
Scala: 1:200  
Quota di Riferimento: 430



PROGRESSIVE TERRENO	-20	-10	0	10	20
QUOTE TERRENO	430.00	434.27	437.54	438.92	441.67
DISTANZE PARZIALI TERRENO		4.27	3.27	1.38	2.70
PROGRESSIVE PROGETTO	-20	-10	0	10	20
QUOTE PROGETTO	430.00	433.91	433.91	439.51	441.67
DISTANZE PARZIALI PROGETTO		1.92	0.00	5.60	2.15




Il tecnico  
Ing. Leonardo Sblendido



REV.	DATA	DESCRIZIONE	PREPARATO	M.S.	CONTROLLATO	L.S.
00	23/12/2022	EMISSIONE PER ITER AUTORIZZATIVO				

**"IMPIANTO EOLICO DI 54 MW IN LOCALITA' PIANA DELLA TAVERNA"  
COMUNI DI STIGLIANO E CRACO (MT)**



PROGETTO: DEFINITIVO


FILE: C:\PST\TR01\WD030\_Studio\_pianaltimetrico - WTG5.pdf

FORMATO: A0 SCALA: 1:200 SCALA PLOT: 1:1 FOGLIO: 5 of 14

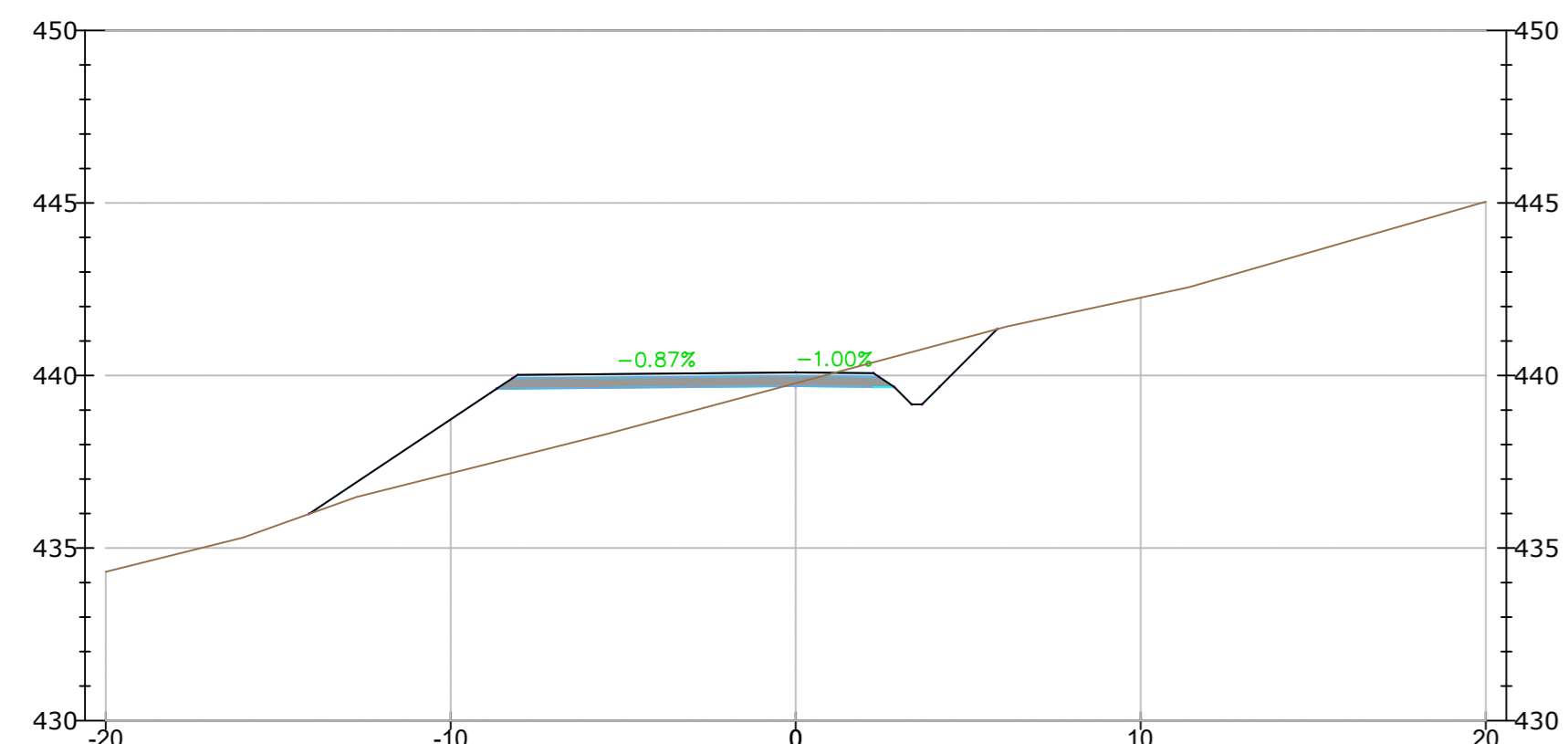
TITOLO: Studio pianaltimetrico - WTG5

CODICE ELABORATO: B1PATO TIC\_PR0 PROGRESSO REVISIONE

**C22FSTR001WD0300**

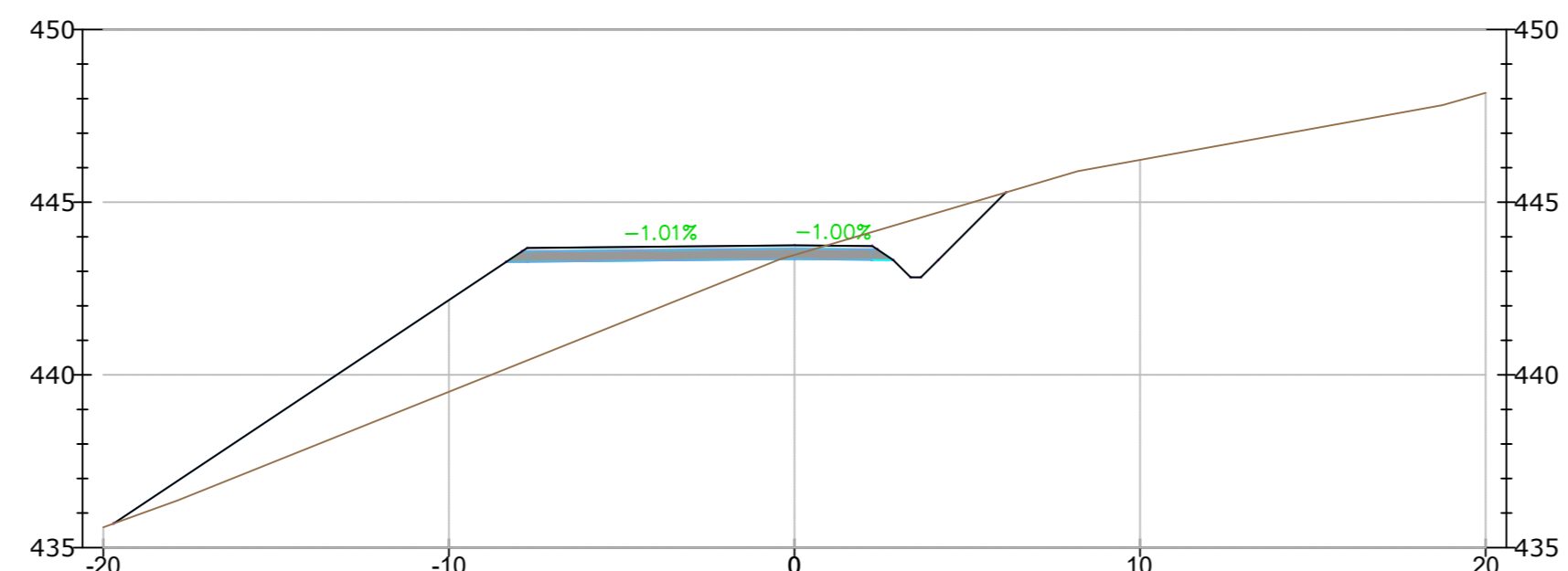


IR\_WTG5  
Sezione 13  
Progressiva: 0+260  
Scala: 1:200  
Quota di Riferimento: 430



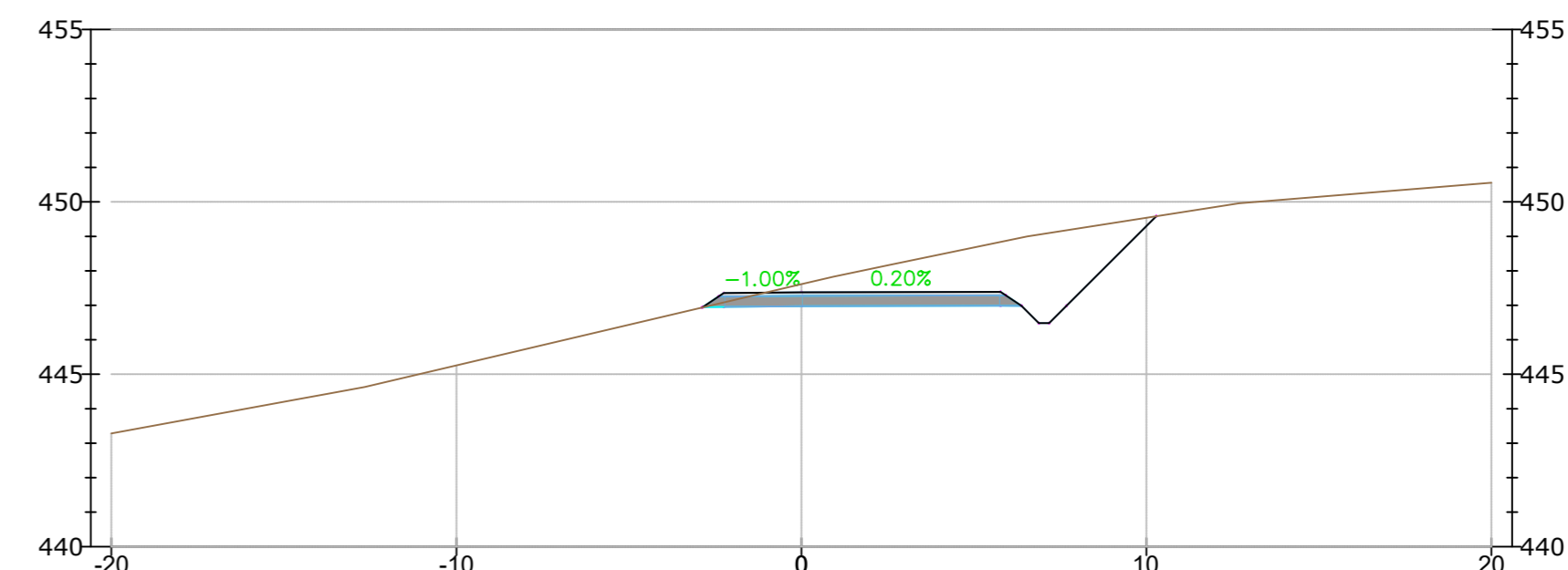
PROGRESSIVE TERRENO	-20.00	-16.00	-12.00	-5.47	0.00	6.14	11.40	20.00
QUOTE TERRENO	424.71	425.59	426.48	428.71	429.78	431.42	432.58	435.94
DISTANZE PARZIALI TERRENO	3.98	3.98	2.98	5.47		5.98	6.60	
PROGRESSIVE PROGETTO		-14.12	-8.67	-8.06	2.25	2.26	2.26	
QUOTE PROGETTO	425.59	429.41	440.20	440.00	442.03	443.66	443.66	
DISTANZE PARZIALI PROGETTO		5.44	8.07	6.08	2.25	2.26	2.26	

IR\_WTG5  
Sezione 16  
Progressiva: 0+320  
Scala: 1:200  
Quota di Riferimento: 435



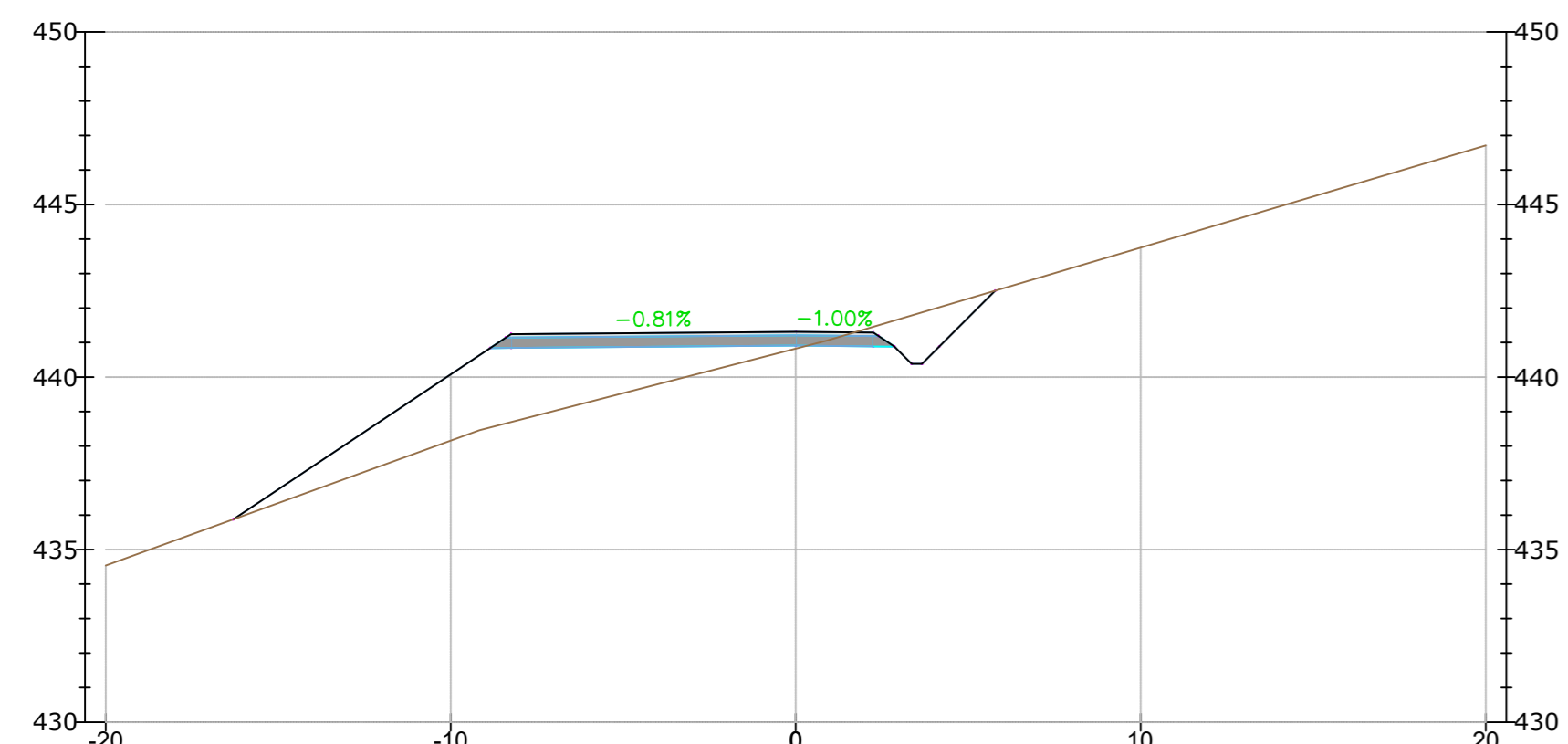
PROGRESSIVE TERRENO	-20.00	-15.00	0.00	8.00	12.75	20.00	
QUOTE TERRENO	425.59	426.27	427.00	428.00	429.00	431.25	432.75
DISTANZE PARZIALI TERRENO	1.98	1.98	1.98	2.00	2.00	2.00	1.75
PROGRESSIVE PROGETTO		-1.71	-1.71	2.25	2.25	2.25	
QUOTE PROGETTO	425.59	441.27	441.27	443.25	443.25	443.25	
DISTANZE PARZIALI PROGETTO		1.78	7.73	2.25	2.25	2.25	

IR\_WTG5  
Sezione 19  
Progressiva: 0+380  
Scala: 1:200  
Quota di Riferimento: 440



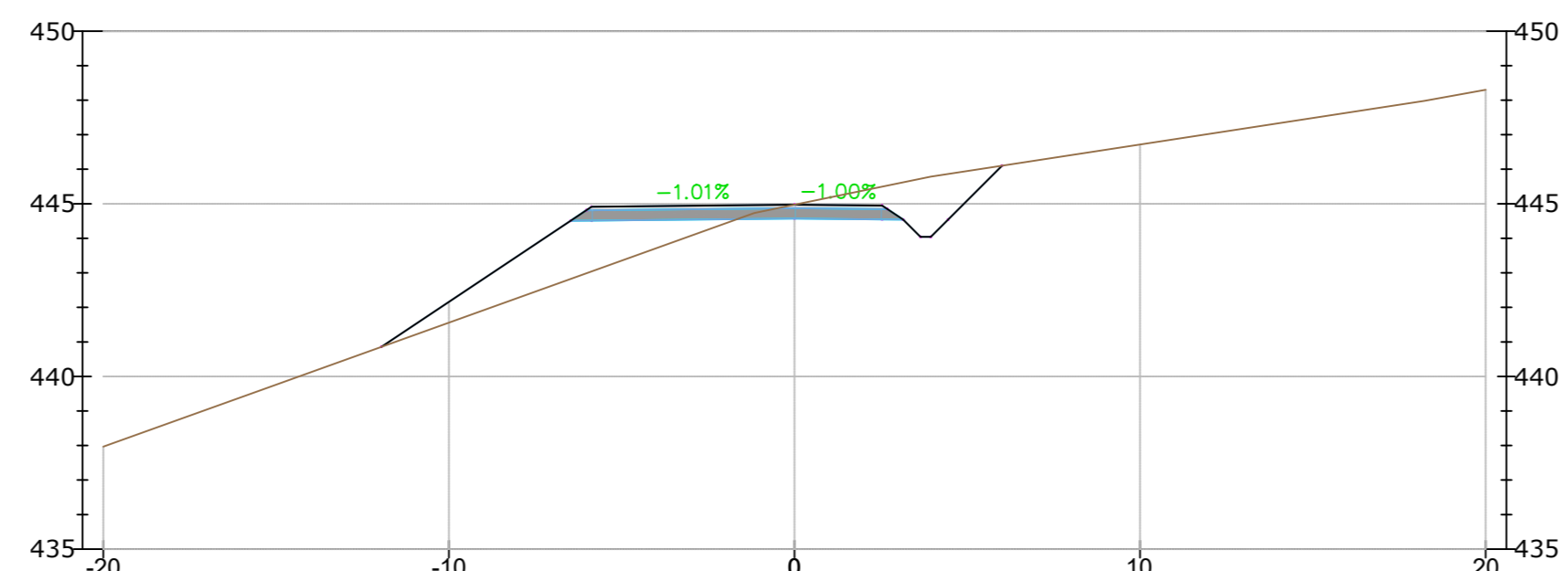
PROGRESSIVE TERRENO	-20.00	-14.25	-11.25	0.00	2.54	6.54	12.00	20.00
QUOTE TERRENO	442.38	442.25	441.44	441.00	441.51	442.00	442.54	443.54
DISTANZE PARZIALI TERRENO	5.98	3.00	3.00	0.98	0.98	0.98	6.14	7.98
PROGRESSIVE PROGETTO		-2.89	-2.25	5.37	5.37	5.37	7.98	10.28
QUOTE PROGETTO	442.38	442.25	442.25	447.62	447.62	447.62	447.62	447.62
DISTANZE PARZIALI PROGETTO		2.25	2.25	5.37	5.37	5.37	7.98	10.28

IR\_WTG5  
Sezione 14  
Progressiva: 0+280  
Scala: 1:200  
Quota di Riferimento: 430



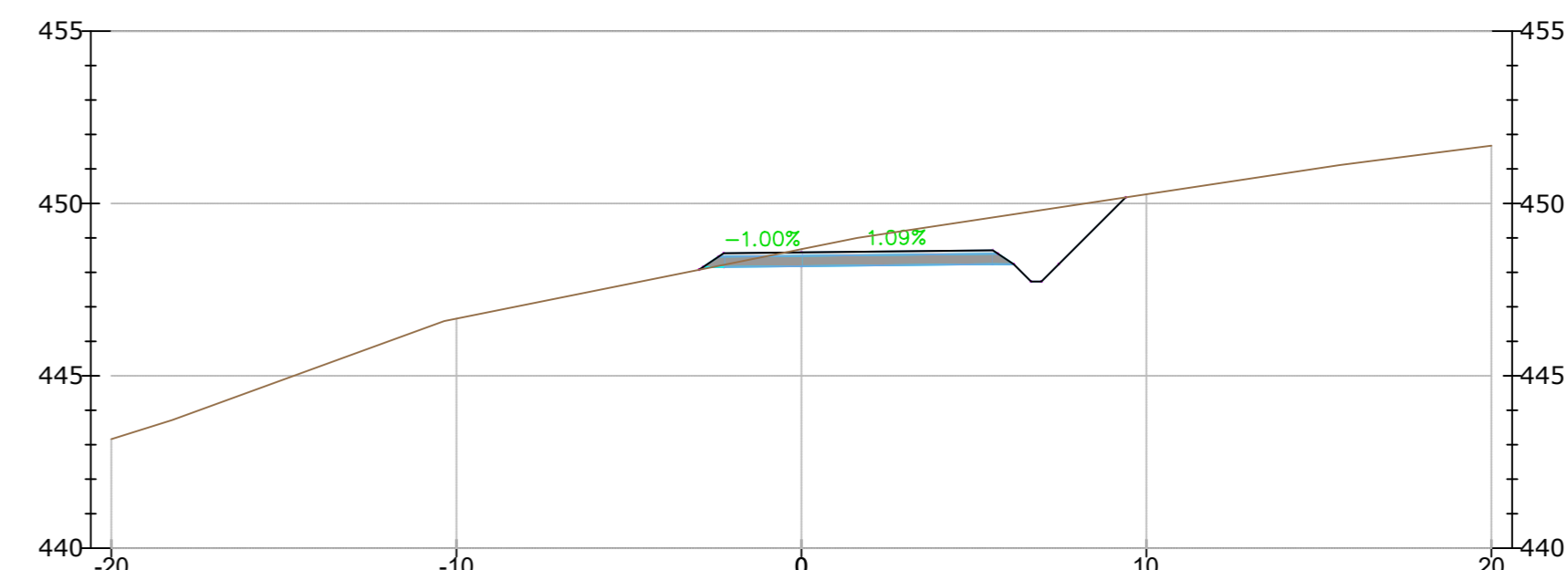
PROGRESSIVE TERRENO	-20.00	-9.17	0.00	10.00	10.00	20.00	
QUOTE TERRENO	425.54	426.46	427.00	428.00	429.00	431.25	432.75
DISTANZE PARZIALI TERRENO	10.00	8.17	0.00	0.00	0.00	0.00	9.99
PROGRESSIVE PROGETTO		-16.71	-8.06	2.25	2.26	2.26	
QUOTE PROGETTO	425.54	440.04	441.24	443.25	443.25	443.25	
DISTANZE PARZIALI PROGETTO		7.45	2.07	0.25	2.25	2.26	

IR\_WTG5  
Sezione 17  
Progressiva: 0+340  
Scala: 1:200  
Quota di Riferimento: 435



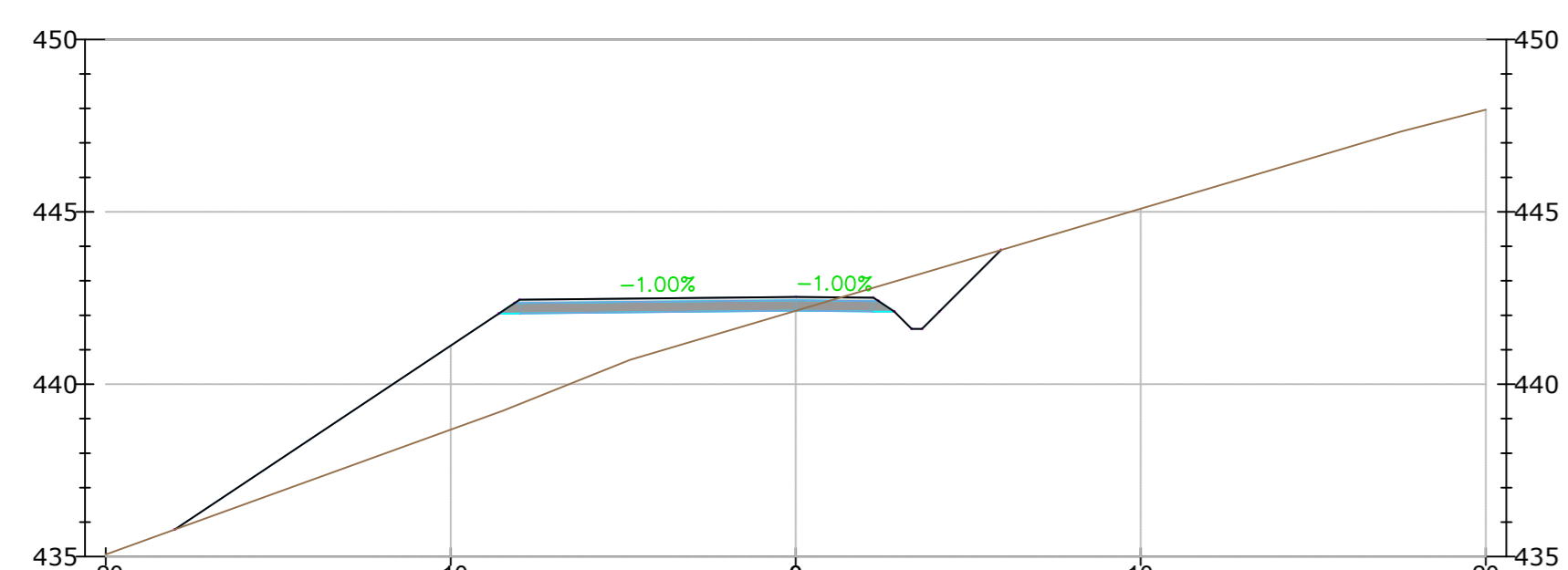
PROGRESSIVE TERRENO	-20.00	-15.23	-1.18	0.00	3.98	10.28	20.00
QUOTE TERRENO	425.59	426.89	428.23	429.00	429.78	431.25	432.75
DISTANZE PARZIALI TERRENO	4.27	14.00	1.76	1.98	1.98	14.00	1.98
PROGRESSIVE PROGETTO		-11.36	-4.46	2.25	2.25	2.25	
QUOTE PROGETTO	425.59	440.89	441.57	443.25	443.25	443.25	
DISTANZE PARZIALI PROGETTO		5.46	2.07	2.25	2.25	2.25	

IR\_WTG5  
Sezione 20  
Progressiva: 0+400  
Scala: 1:200  
Quota di Riferimento: 440



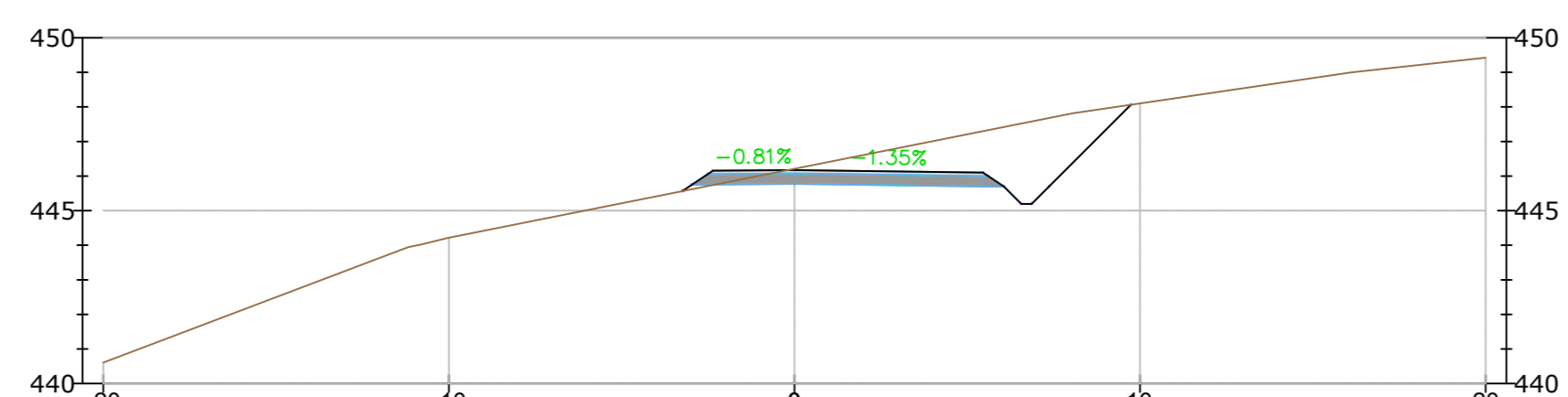
PROGRESSIVE TERRENO	-20.00	-16.24	-10.25	0.00	2.74	15.66	20.00
QUOTE TERRENO	441.16	441.27	441.51	442.00	442.54	443.54	444.54
DISTANZE PARZIALI TERRENO	1.98	3.98	10.10	1.98	1.98	15.66	2.00
PROGRESSIVE PROGETTO		-2.90	-2.25	5.37	5.37	5.37	
QUOTE PROGETTO	441.16	441.27	441.27	446.62	446.62	446.62	
DISTANZE PARZIALI PROGETTO		2.25	2.25	5.37	5.37	5.37	

IR\_WTG5  
Sezione 15  
Progressiva: 0+300  
Scala: 1:200  
Quota di Riferimento: 435



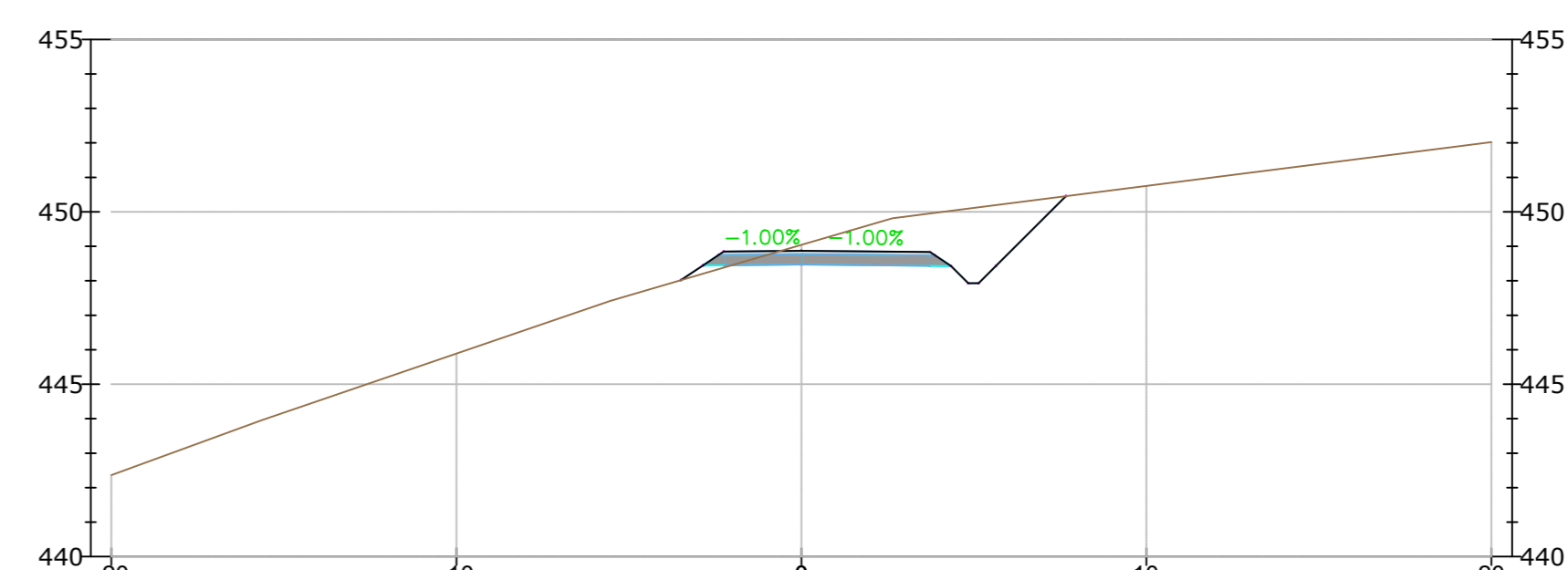
PROGRESSIVE TERRENO	-20.00	-14.49	-4.80	0.00	5.59	14.38	17.58	20.00
QUOTE TERRENO	425.59	426.23	427.11	428.00	429.00	430.59	431.58	432.58
DISTANZE PARZIALI TERRENO	11.97	3.98	4.48		6.88	3.98	2.98	
PROGRESSIVE PROGETTO		-16.00	-8.61	2.25	2.26	2.26		
QUOTE PROGETTO	425.59	442.05	442.95	445.17	445.17	445.17		
DISTANZE PARZIALI PROGETTO		8.39	8.07	2.25	2.26	2.26		

IR\_WTG5  
Sezione 18  
Progressiva: 0+360  
Scala: 1:200  
Quota di Riferimento: 440



PROGRESSIVE TERRENO	-20.00	-16.83	-10.00	0.00	6.05	16.17	20.00
QUOTE TERRENO	440.61	441.01	441.51	442.00	442.78	444.00	445.17
DISTANZE PARZIALI TERRENO	8.07	3.98	6.88		6.88	16.17	3.98
PROGRESSIVE PROGETTO		-2.14	-2.26	5.45	5.45	5.45	
QUOTE PROGETTO	440.61	441.01	441.01	446.17	446.17	446.17	
DISTANZE PARZIALI PROGETTO		2.38	2.45	5.45	5.45	5.45	

IR\_WTG5  
Sezione 21  
Progressiva: 0+420  
Scala: 1:200  
Quota di Riferimento: 440



PROGRESSIVE TERRENO	-20.00	-15.68	-5.53	0.00	2.64	12.66	20.00
QUOTE TERRENO	442.38	442.25	442.51	443.00	443.54	444.54	445.54
DISTANZE PARZIALI TERRENO	4.98	10.22	5.53	2.64	2.64	10.00	1.68
PROGRESSIVE PROGETTO		-2.59	-2.25	5.37	5.37	5.37	
QUOTE PROGETTO	442.38	442.25	442.25	447.62	447.62	447.62	
DISTANZE PARZIALI PROGETTO		2.25	2.25	5.37	5.37	5.37	

**green & green**  
WE ENGINEERING  
Green & Green S.r.l.  
Via Edmondo de Amicis n.64  
37036 Ronde (CS) - Italy  
P.IVA 0290010782  
P.I. (+39) 0984 840205  
E.M. (+39) 0984 1731470  
info@greengreen.it  
www.greengreen.it

Il tecnico  
**Ing. Leonardo Sblendido**

00	23/12/2022	EMISSIONE PER ITER AUTORIZZATIVO	M.S.	-	L.S.
REV.	DATA	DESCRIZIONE	PREPARATO	CONTROLLATO	APPROVATO

"IMPIANTO EOLICO DI 54 MW IN LOCALITA' PIANA DELLA TAVERNA"  
COMUNI DI STIGLIANO E CRACO (MT)

**hergo**

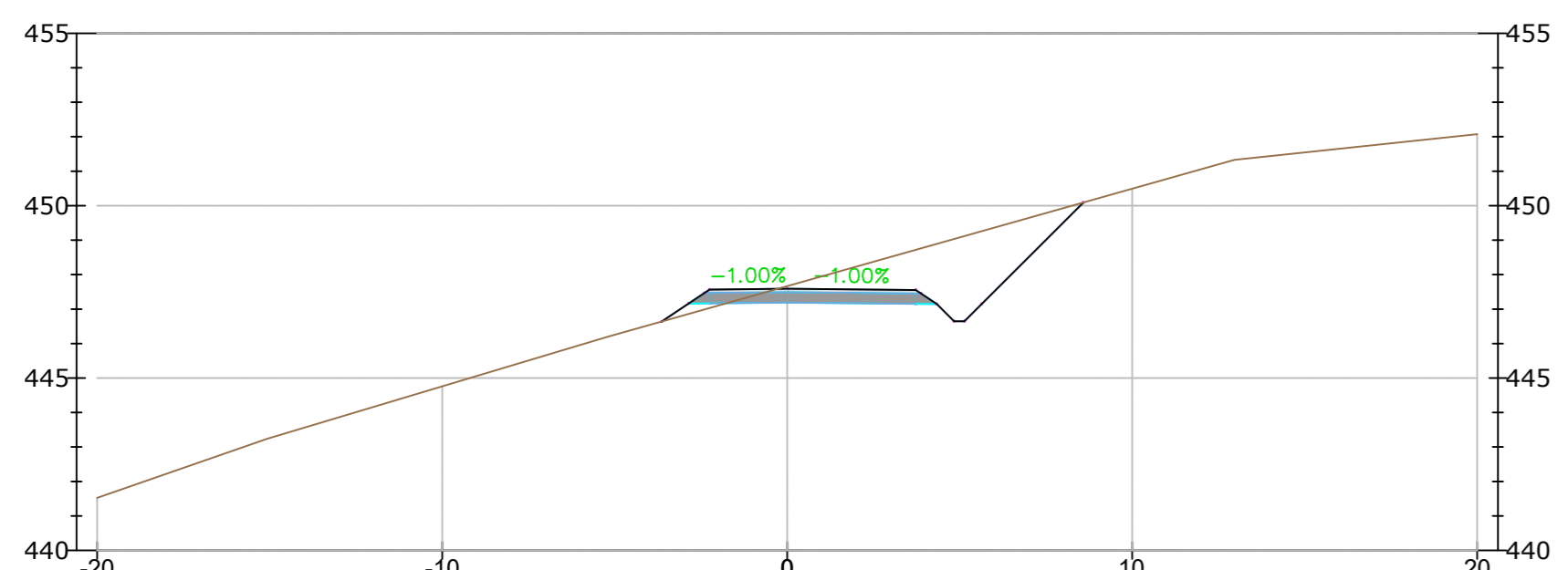
PROGETTO: DEFINITIVO  
NOME FILE: C22FSTR001WD030\_Studio pianoaltimetrico - WTG5.pdf  
FORMATO: A0  
SCALA: 1:200  
SCALA PLOT: 1:1  
FOGLIO: 6 di 14

TITOLO: Studio pianoaltimetrico - WTG5

**green & green**  
WE ENGINEERING

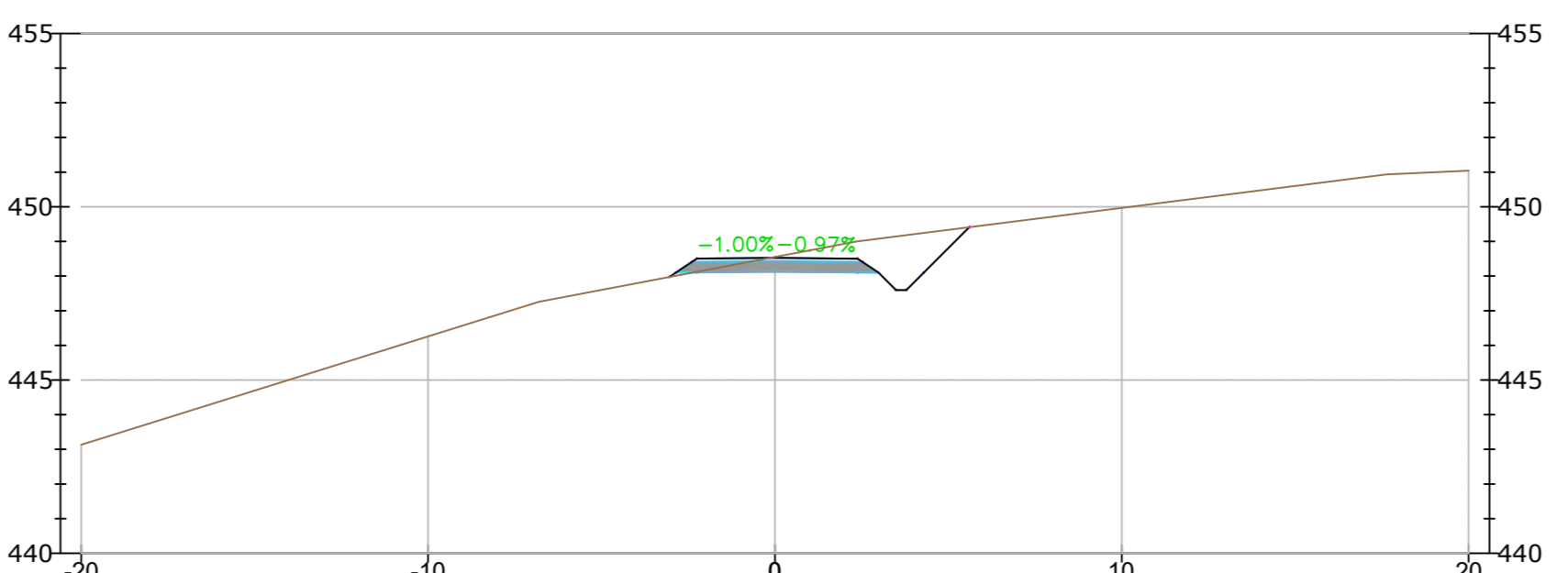
CODICE ELABORATO  
C22FSTR001WD03000

IR\_WTG5  
Sezione 22  
Progressiva: 0+440  
Scala: 1:200  
Quota di Riferimento: 440



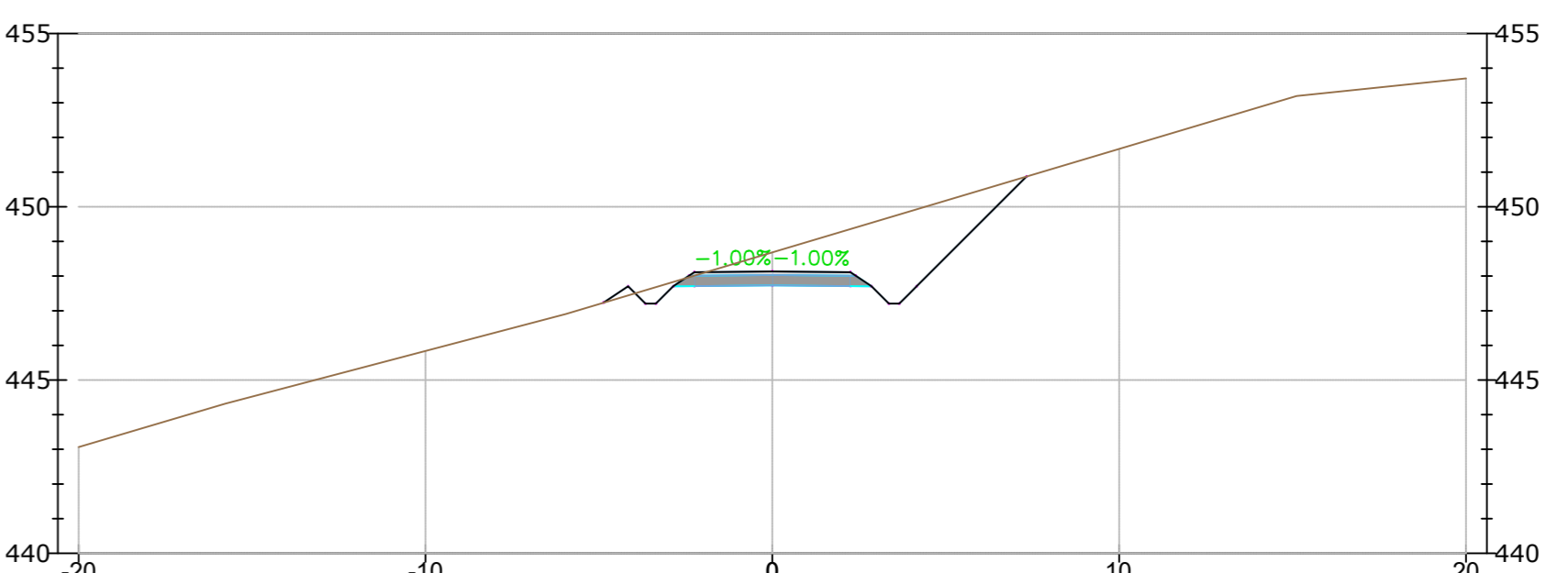
PROGRESSIVE TERRENO	20.00	-10.00	0.00	10.00	20.00
QUOTE TERRENO	442.28	442.24	442.19	442.17	442.17
DISTANZE PARZIALI TERRENO	0.00	8.94	3.33	6.88	2.88
PROGRESSIVE PROGETTO			446.04	446.05	446.05
QUOTE PROGETTO			442.25	442.25	442.25
DISTANZE PARZIALI PROGETTO			1.73	2.25	2.88

IR\_WTG5  
Sezione 26  
Progressiva: 0+520  
Scala: 1:200  
Quota di Riferimento: 440



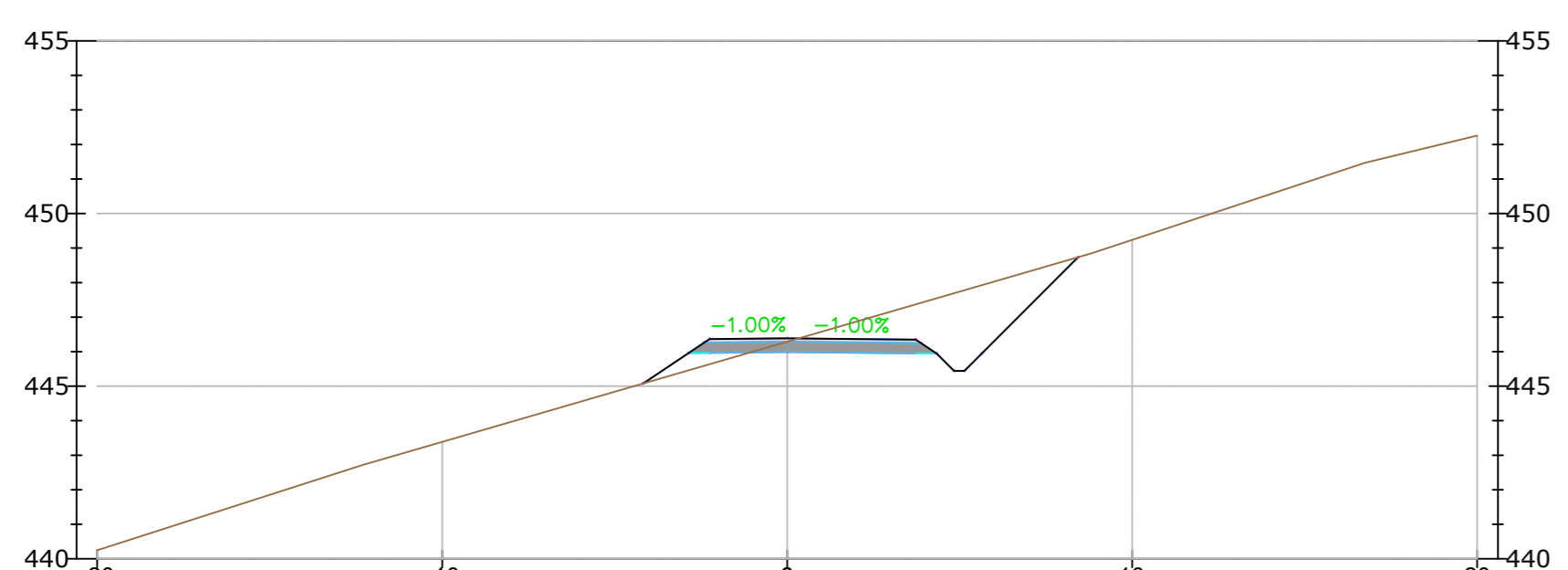
PROGRESSIVE TERRENO	20.00	-10.00	0.00	10.00	20.00
QUOTE TERRENO	442.28	442.26	442.26	442.26	442.26
DISTANZE PARZIALI TERRENO	0.00	11.19	6.01	2.17	2.88
PROGRESSIVE PROGETTO			446.05	446.05	446.05
QUOTE PROGETTO			442.25	442.25	442.25
DISTANZE PARZIALI PROGETTO			1.73	2.25	2.88

IR\_WTG5  
Sezione 30  
Progressiva: 0+600  
Scala: 1:200  
Quota di Riferimento: 440



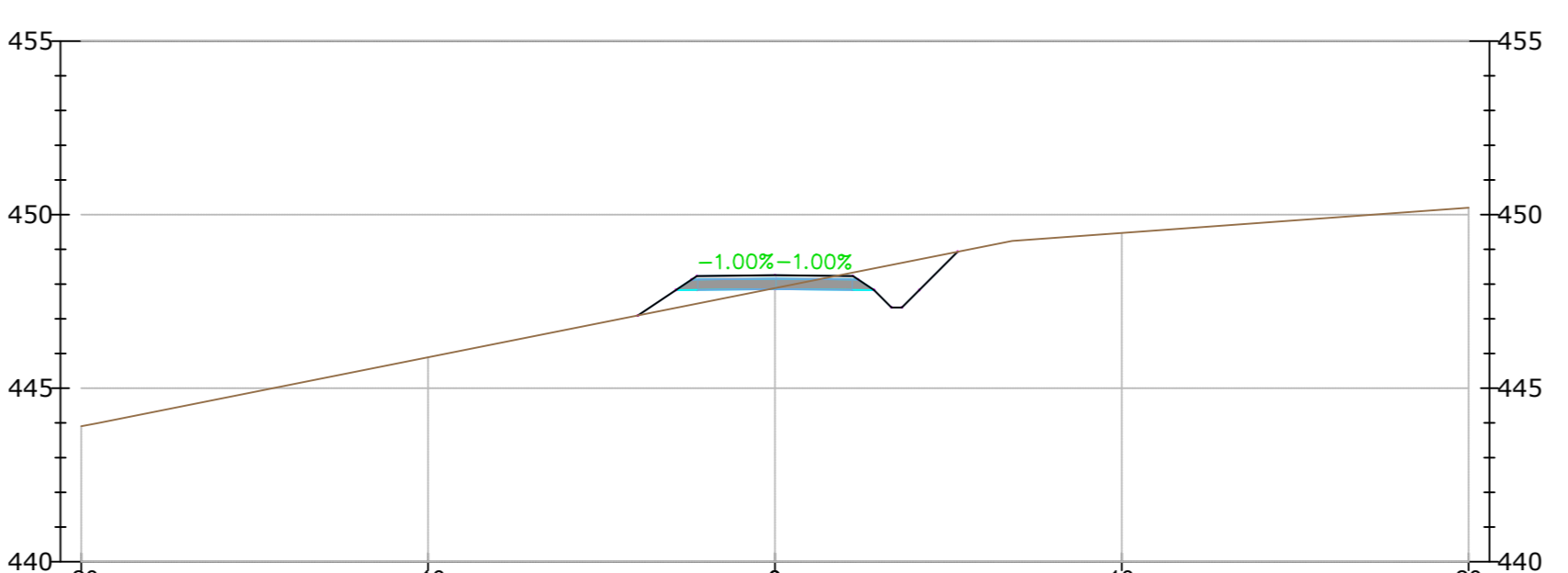
PROGRESSIVE TERRENO	20.00	-10.00	0.00	10.00	20.00
QUOTE TERRENO	442.28	442.27	442.27	442.27	442.27
DISTANZE PARZIALI TERRENO	0.00	4.21	8.82	5.88	2.17
PROGRESSIVE PROGETTO			446.05	446.05	446.05
QUOTE PROGETTO			442.25	442.25	442.25
DISTANZE PARZIALI PROGETTO			1.73	2.25	2.88

IR\_WTG5  
Sezione 23  
Progressiva: 0+460  
Scala: 1:200  
Quota di Riferimento: 440



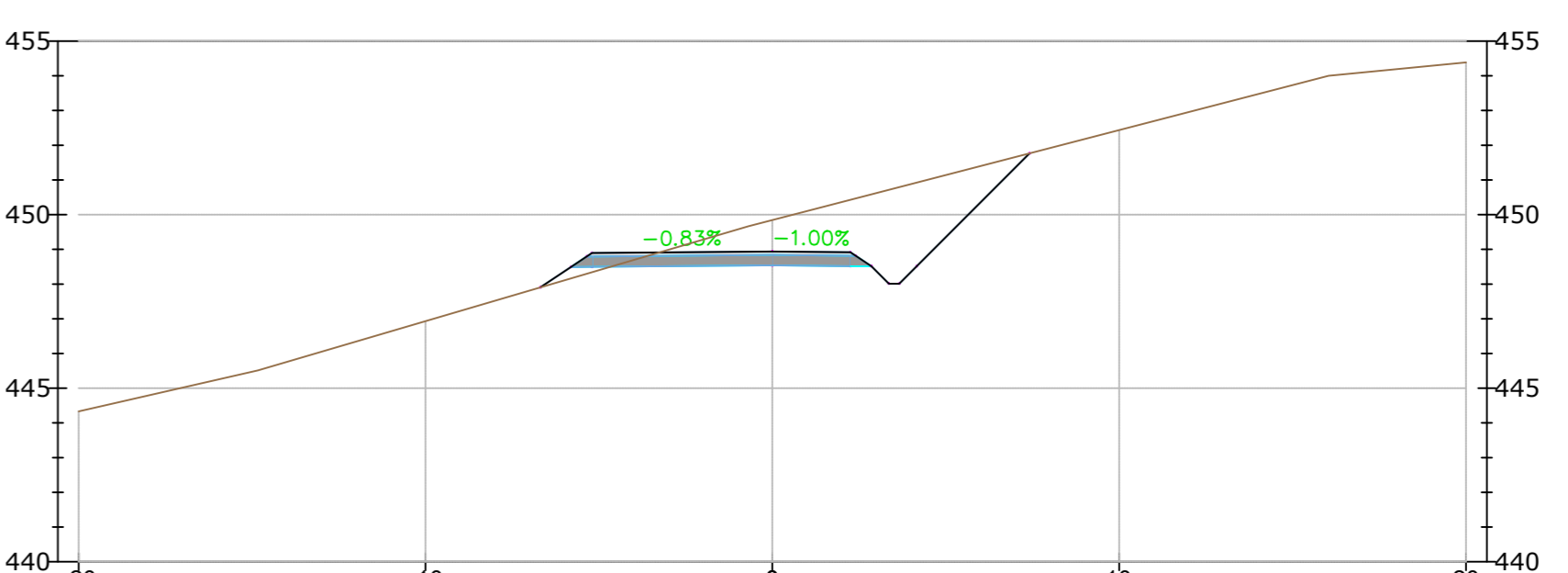
PROGRESSIVE TERRENO	20.00	-10.00	0.00	10.00	20.00
QUOTE TERRENO	442.28	442.22	442.22	442.22	442.22
DISTANZE PARZIALI TERRENO	0.00	7.99	6.44	6.88	2.25
PROGRESSIVE PROGETTO			446.05	446.05	446.05
QUOTE PROGETTO			442.25	442.25	442.25
DISTANZE PARZIALI PROGETTO			1.73	2.25	2.88

IR\_WTG5  
Sezione 27  
Progressiva: 0+540  
Scala: 1:200  
Quota di Riferimento: 440



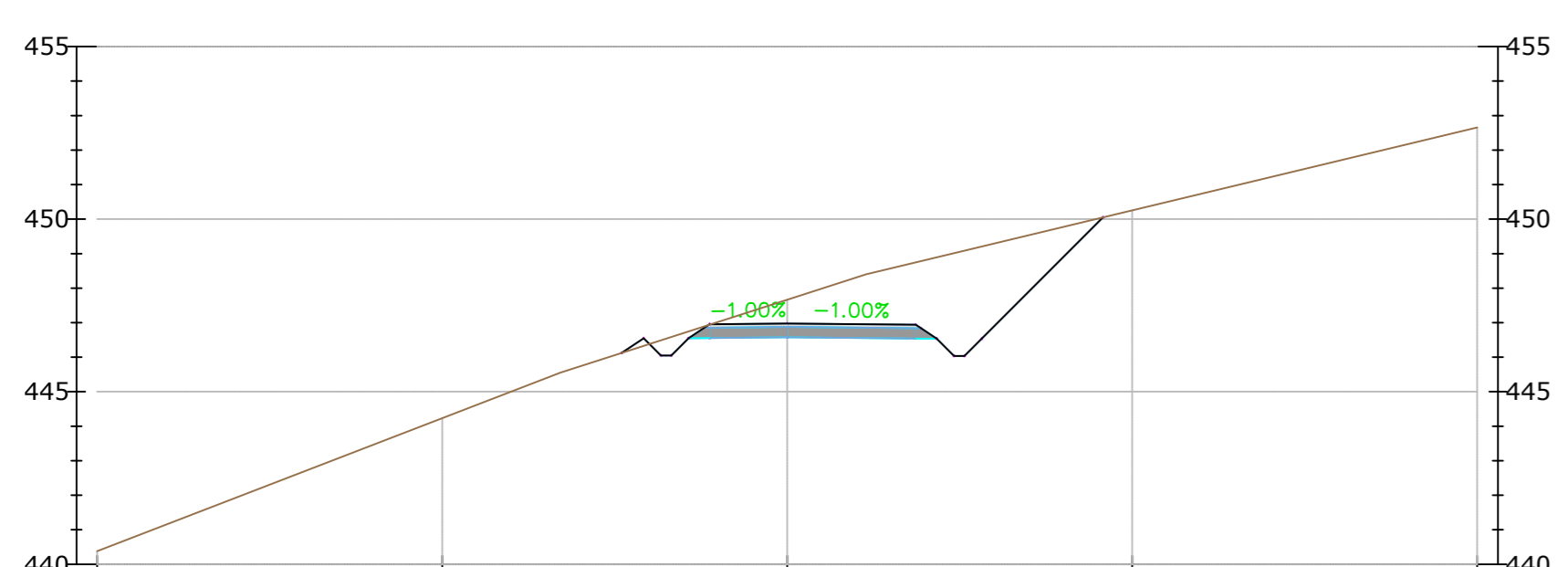
PROGRESSIVE TERRENO	20.00	-10.00	0.00	10.00	20.00
QUOTE TERRENO	442.28	442.28	442.28	442.28	442.28
DISTANZE PARZIALI TERRENO	0.00	12.55	6.88	6.88	2.17
PROGRESSIVE PROGETTO			446.05	446.05	446.05
QUOTE PROGETTO			442.25	442.25	442.25
DISTANZE PARZIALI PROGETTO			1.73	2.25	2.88

IR\_WTG5  
Sezione 31  
Progressiva: 0+620  
Scala: 1:200  
Quota di Riferimento: 440



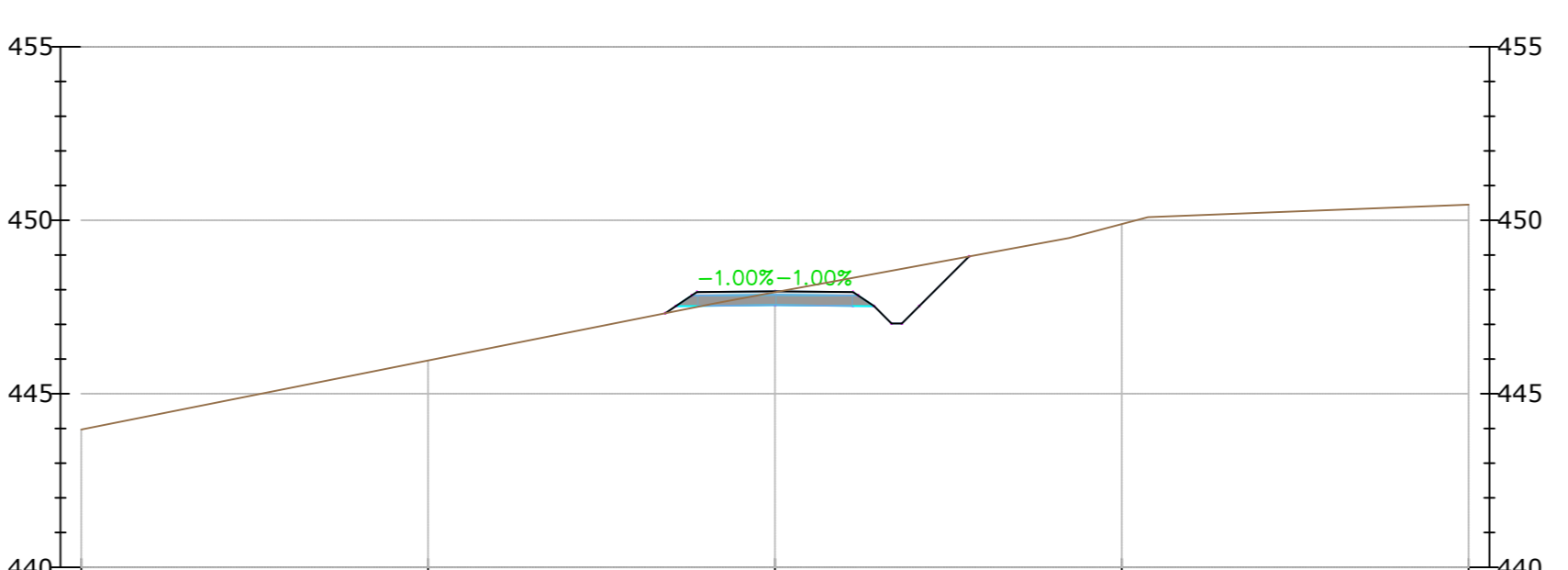
PROGRESSIVE TERRENO	20.00	-10.00	0.00	10.00	20.00
QUOTE TERRENO	442.28	442.28	442.28	442.28	442.28
DISTANZE PARZIALI TERRENO	0.00	5.17	11.74	6.88	2.88
PROGRESSIVE PROGETTO			446.05	446.05	446.05
QUOTE PROGETTO			442.25	442.25	442.25
DISTANZE PARZIALI PROGETTO			1.73	2.25	2.88

IR\_WTG5  
Sezione 24  
Progressiva: 0+480  
Scala: 1:200  
Quota di Riferimento: 440



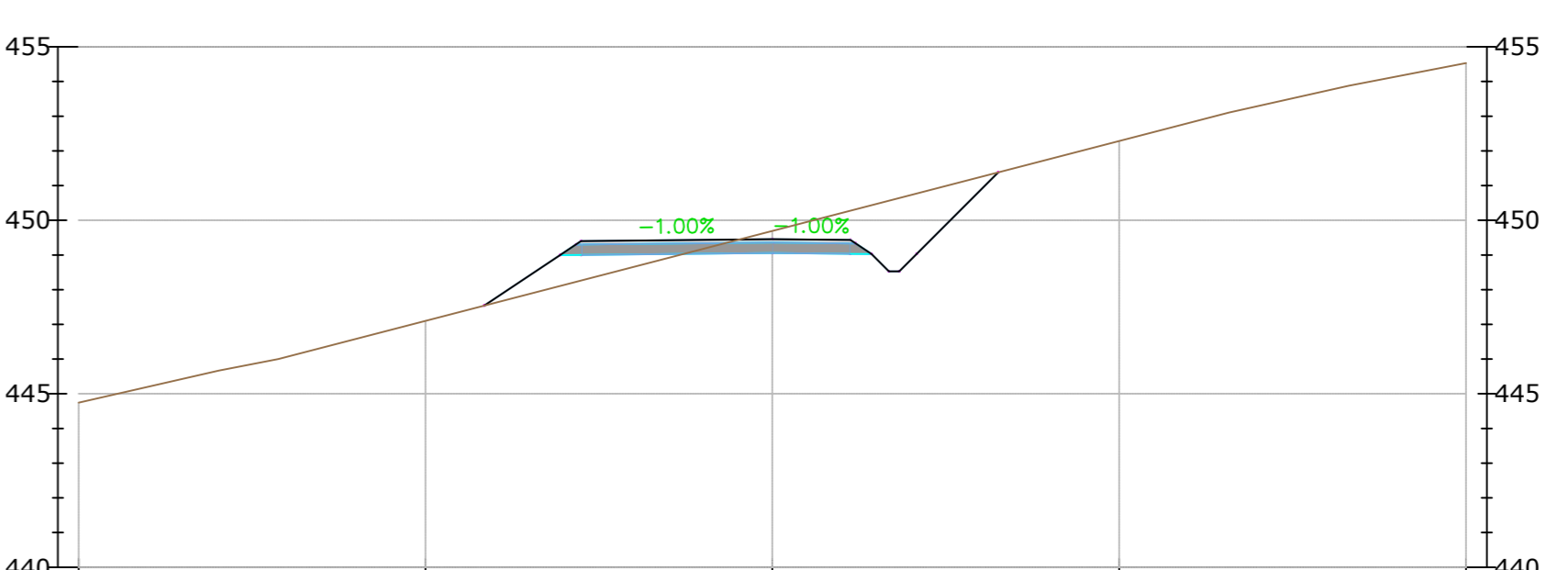
PROGRESSIVE TERRENO	20.00	-10.00	0.00	10.00	20.00
QUOTE TERRENO	442.28	442.25	442.25	442.25	442.25
DISTANZE PARZIALI TERRENO	0.00	15.64	6.88	6.88	2.25
PROGRESSIVE PROGETTO			446.05	446.05	446.05
QUOTE PROGETTO			442.25	442.25	442.25
DISTANZE PARZIALI PROGETTO			1.73	2.25	2.88

IR\_WTG5  
Sezione 28  
Progressiva: 0+560  
Scala: 1:200  
Quota di Riferimento: 440



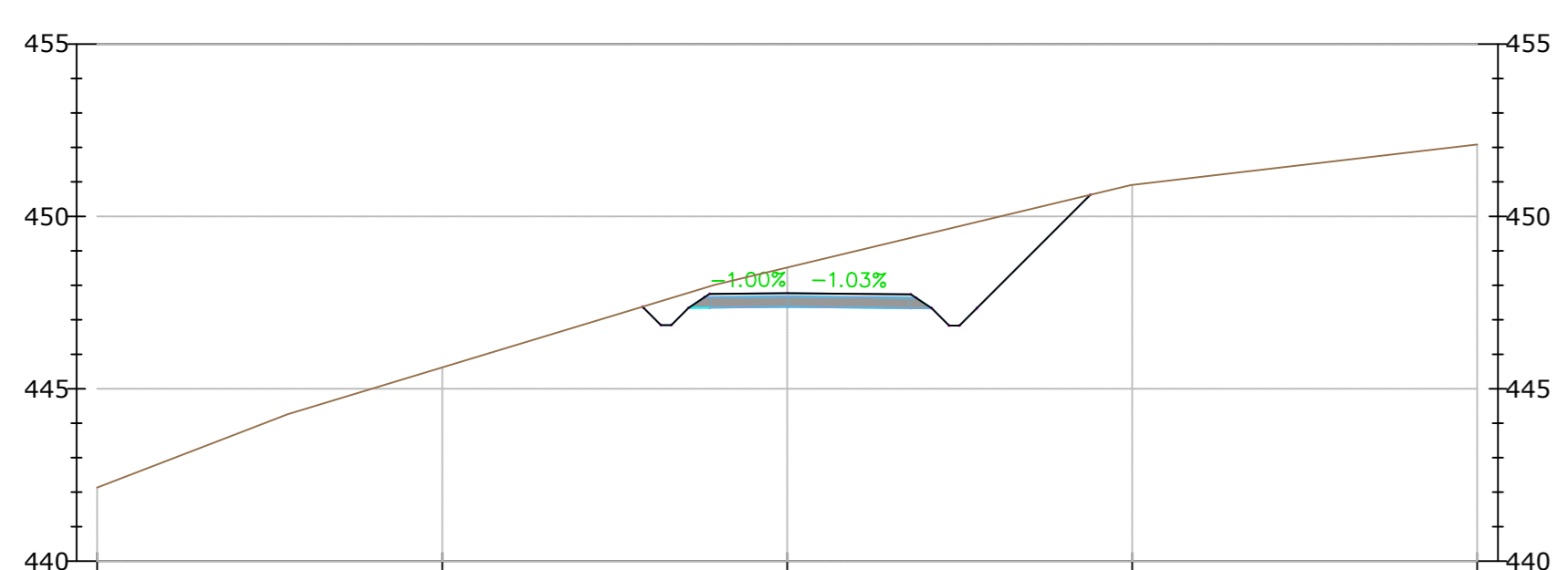
PROGRESSIVE TERRENO	20.00	-10.00	0.00	10.00	20.00
QUOTE TERRENO	442.28	442.25	442.25	442.25	442.25
DISTANZE PARZIALI TERRENO	0.00	2.91	15.64	6.88	6.88
PROGRESSIVE PROGETTO			446.05	446.05	446.05
QUOTE PROGETTO			442.25	442.25	442.25
DISTANZE PARZIALI PROGETTO			1.73	2.25	2.88

IR\_WTG5  
Sezione 32  
Progressiva: 0+633  
Scala: 1:200  
Quota di Riferimento: 440



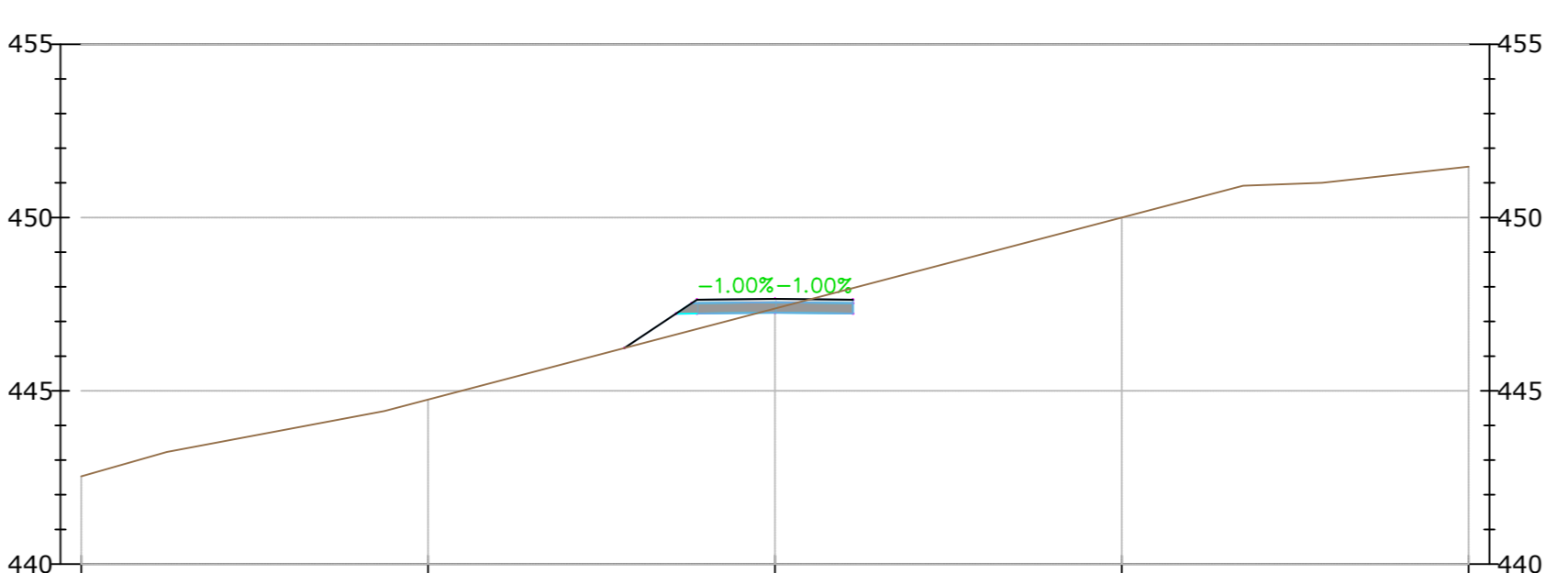
PROGRESSIVE TERRENO	20.00	-10.00	0.00	10.00	20.00
QUOTE TERRENO	442.28	442.27	442.27	442.27	442.27
DISTANZE PARZIALI TERRENO	0.00	4.01	12.77	6.88	2.88
PROGRESSIVE PROGETTO			446.05	446.05	446.05
QUOTE PROGETTO			442.25	442.25	442.25
DISTANZE PARZIALI PROGETTO			1.73	2.25	2.88

IR\_WTG5  
Sezione 25  
Progressiva: 0+500  
Scala: 1:200  
Quota di Riferimento: 440



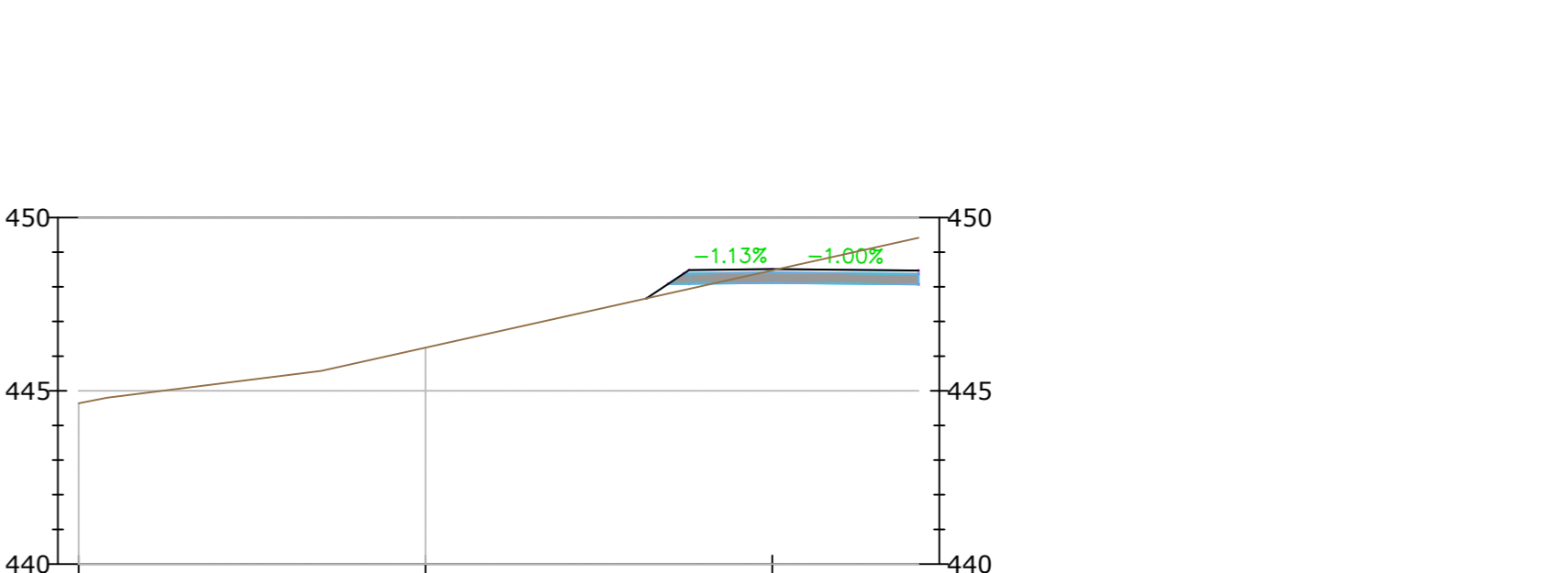
PROGRESSIVE TERRENO	20.00	-10.00	0.00	10.00	20.00
QUOTE TERRENO	442.28	442.28	442.28	442.28	442.28
DISTANZE PARZIALI TERRENO	0.00	6.28	11.00	6.88	8.00
PROGRESSIVE PROGETTO			446.05	446.05	446.05
QUOTE PROGETTO			442.25	442.25	442.25
DISTANZE PARZIALI PROGETTO			1.73	2.25	2.88

IR\_WTG5  
Sezione 29  
Progressiva: 0+580  
Scala: 1:200  
Quota di Riferimento: 440



PROGRESSIVE TERRENO	20.00	-10.00	0.00	10.00	20.00
QUOTE TERRENO	442.28	442.27	442.27	442.27	442.27
DISTANZE PARZIALI TERRENO	0.00	2.46	8.88	7.58	2.88
PROGRESSIVE PROGETTO			446.05	446.05	446.05
QUOTE PROGETTO			442.25	442.25	442.25
DISTANZE PARZIALI PROGETTO			1.73	2.25	2.88

IR\_WTG5  
Sezione 33  
Progressiva: 0+660  
Scala: 1:200  
Quota di Riferimento: 440



PROGRESSIVE TERRENO	20.00	-10.00	0.00	10.00	20.00
QUOTE TERRENO	442.28	442.28	442.28	442.28	442.28
DISTANZE PARZIALI TERRENO	0.00	6.88	11.00	6.88	4.21
PROGRESSIVE PROGETTO			446.05	446.05	446.05
QUOTE PROGETTO			442.25	442.25	442.25
DISTANZE PARZIALI PROGETTO			1.73	2.25	2.88



Green & Green S.r.l.  
Via Edmondo de Amicis n.64  
37036 Ronde (CS) - Italy  
P.IVA 02900010782  
Tel. (+39) 0984 846205  
Fax (+39) 0984 1731470  
info@greengreen.it  
www.greengreen.it

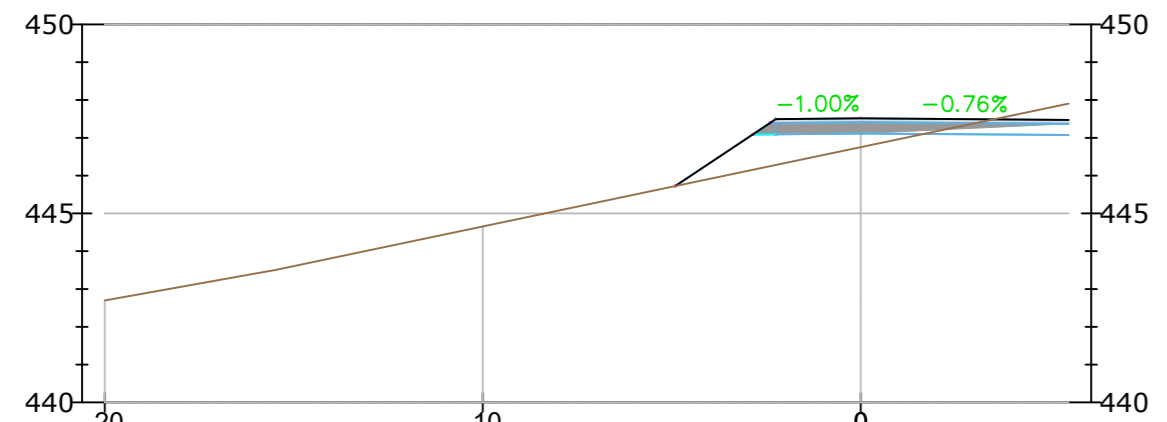
Il tecnico  
Ing. Leonardo Splendido

00	23/12/2022	EMISSIONE PER ITER AUTORIZZATIVO	M.S.	-	L.S.
REV.	DATA	DESCRIZIONE	PREPAREDATO	CONTROLLATO	APPROVATO

"IMPIANTO EOLICO DI 54 MW IN LOCALITA' PIANA DELLA TAVERNA"  
COMUNI DI STIGLIANO E CRACO (MT)

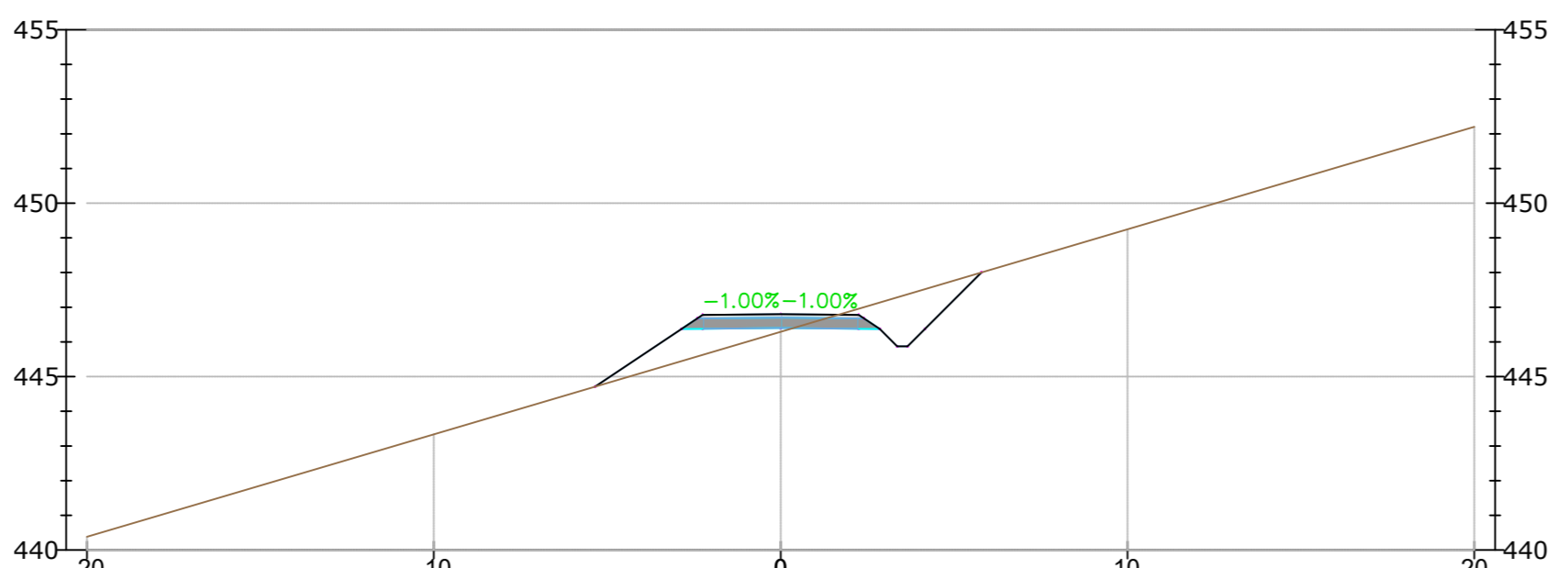
PROGETTO:	DEFINITIVO
FORMATO:	A0
SCALA:	1:200
SCALA PLOT:	1:1
FOGLIO:	7 of 14
TITOLO:	Studio pianaltimetrico - WTG5
CODICE ELABORATO:	C22FSTR001WD03000

IR\_WTG5  
Sezione 34  
Progressiva: 0+680  
Scala: 1:200  
Quota di Riferimento: 440



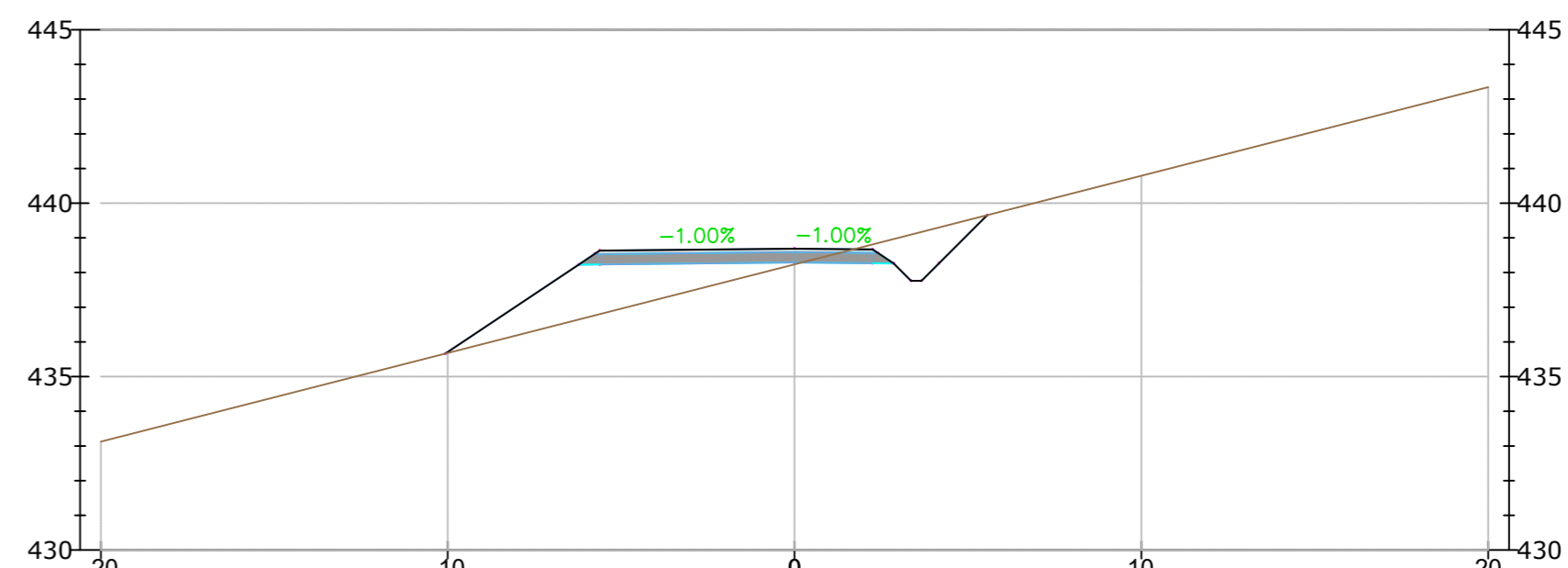
PROGRESSIVE TERRENO	-20.00	-15.47	0.00	5.50
QUOTE TERRENO	442.78	446.50	446.75	447.74
DISTANZE PARZIALI TERRENO	4.07	4.69	0.00	5.50
PROGRESSIVE PROGETTO				
QUOTE PROGETTO		445.17	445.00	446.52
DISTANZE PARZIALI PROGETTO		2.05	2.29	5.50

IR\_WTG5  
Sezione 38  
Progressiva: 0+760  
Scala: 1:200  
Quota di Riferimento: 440



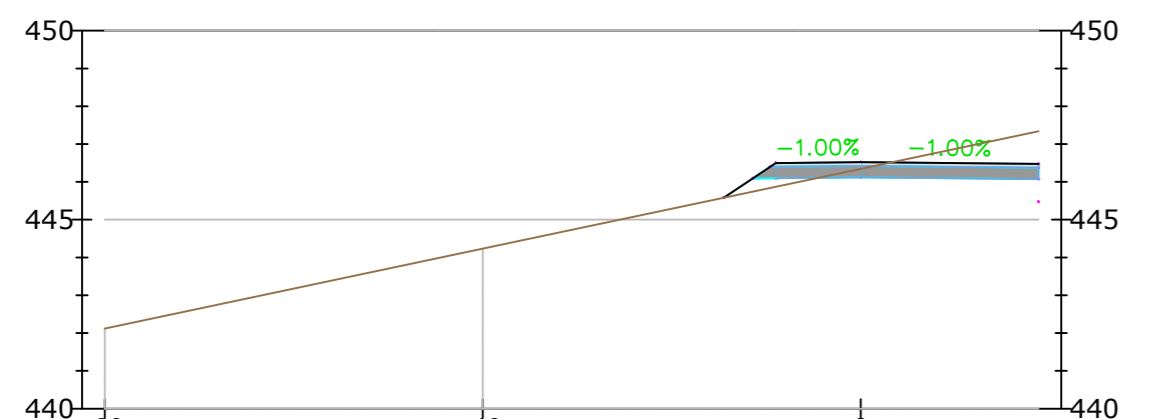
PROGRESSIVE TERRENO	-20.00	-9.85	0.00	20.00
QUOTE TERRENO	442.78	445.44	446.25	448.25
DISTANZE PARZIALI TERRENO	8.85	8.85	0.00	20.00
PROGRESSIVE PROGETTO				
QUOTE PROGETTO		444.77	445.15	446.99
DISTANZE PARZIALI PROGETTO		2.69	2.25	5.79

IR\_WTG5  
Sezione 42  
Progressiva: 0+840  
Scala: 1:200  
Quota di Riferimento: 430



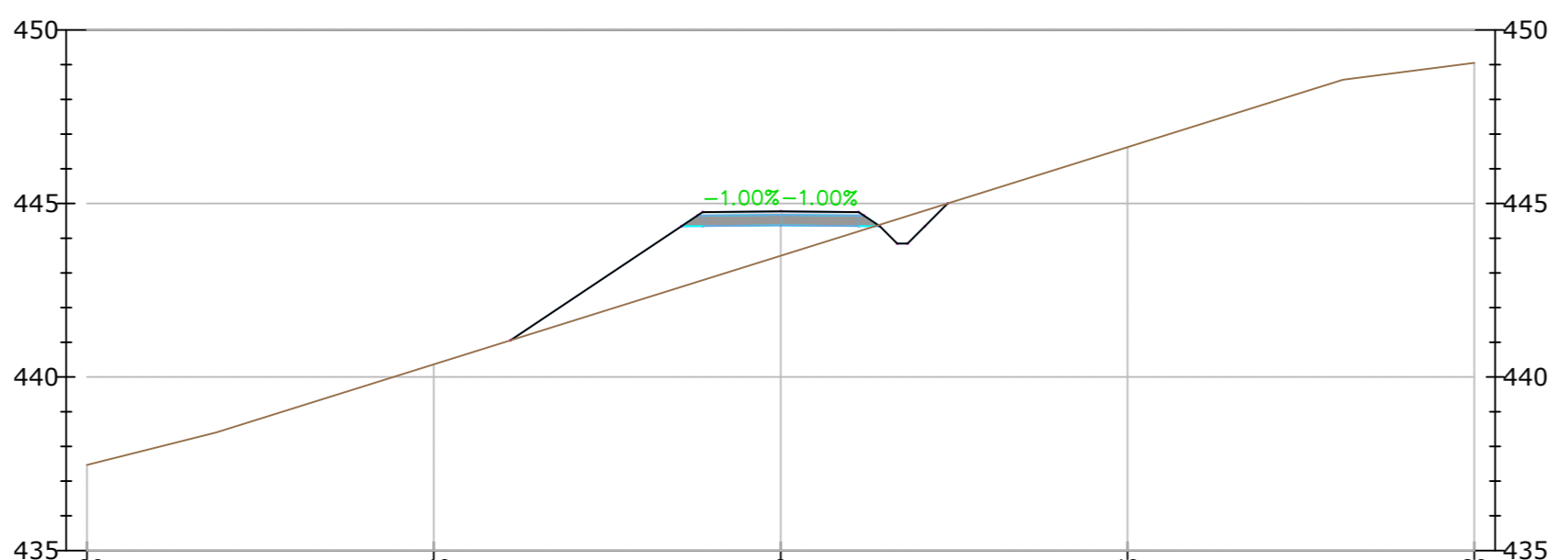
PROGRESSIVE TERRENO	-20.00	-1.68	0.00	20.00
QUOTE TERRENO	432.17	432.21	432.24	433.24
DISTANZE PARZIALI TERRENO	8.04	1.68	0.00	20.00
PROGRESSIVE PROGETTO				
QUOTE PROGETTO		433.89	433.92	435.55
DISTANZE PARZIALI PROGETTO		1.69	2.25	5.55

IR\_WTG5  
Sezione 35  
Progressiva: 0+700  
Scala: 1:200  
Quota di Riferimento: 440



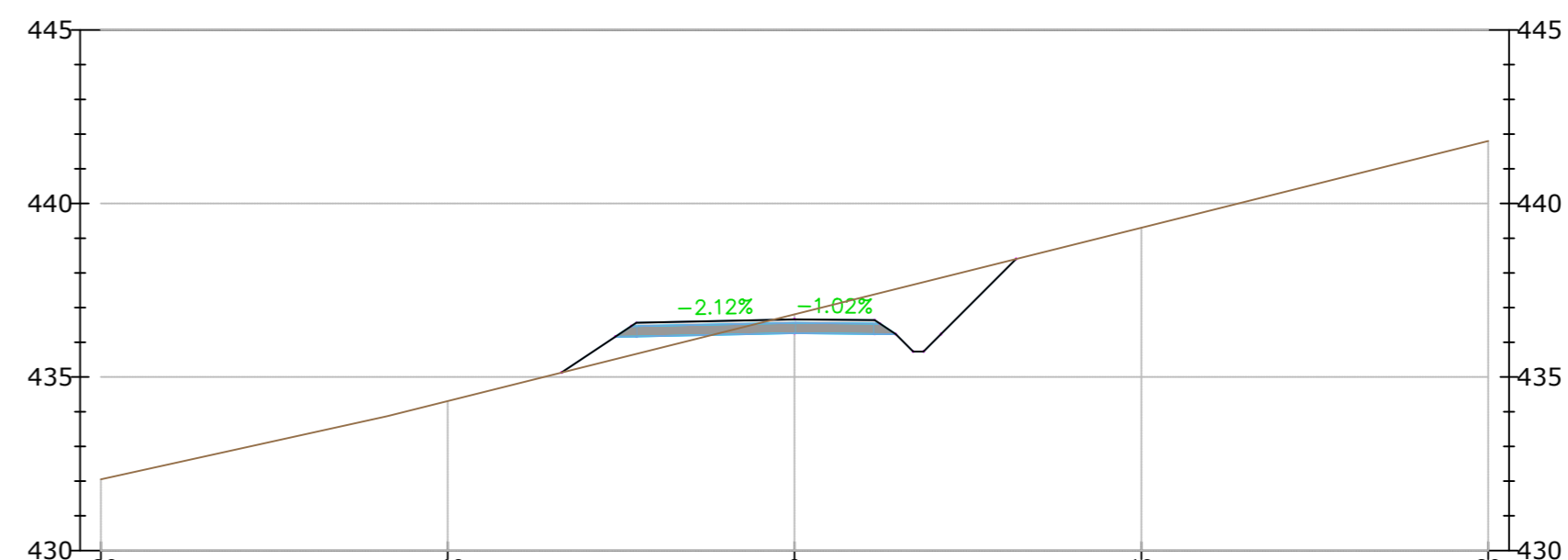
PROGRESSIVE TERRENO	-20.00	-8.25	0.00	4.70
QUOTE TERRENO	442.78	444.80	446.25	447.94
DISTANZE PARZIALI TERRENO	11.25	8.25	0.00	4.70
PROGRESSIVE PROGETTO				
QUOTE PROGETTO		446.59	446.59	446.67
DISTANZE PARZIALI PROGETTO		0.77	2.25	4.70

IR\_WTG5  
Sezione 39  
Progressiva: 0+780  
Scala: 1:200  
Quota di Riferimento: 435



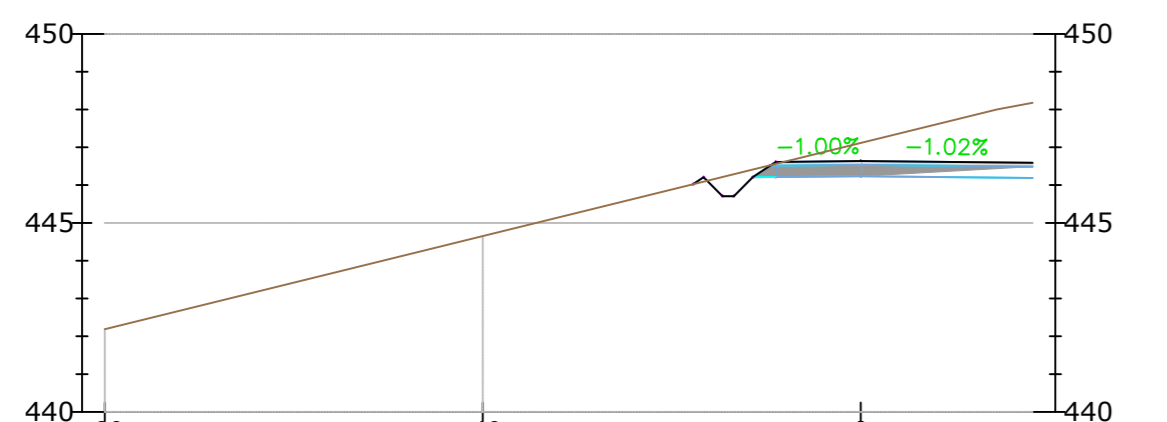
PROGRESSIVE TERRENO	-20.00	-16.27	0.00	7.70
QUOTE TERRENO	432.96	438.40	441.90	442.97
DISTANZE PARZIALI TERRENO	1.77	16.27	0.00	7.70
PROGRESSIVE PROGETTO				
QUOTE PROGETTO		441.05	441.25	442.99
DISTANZE PARZIALI PROGETTO		4.97	2.25	5.49

IR\_WTG5  
Sezione 43  
Progressiva: 0+860  
Scala: 1:200  
Quota di Riferimento: 430



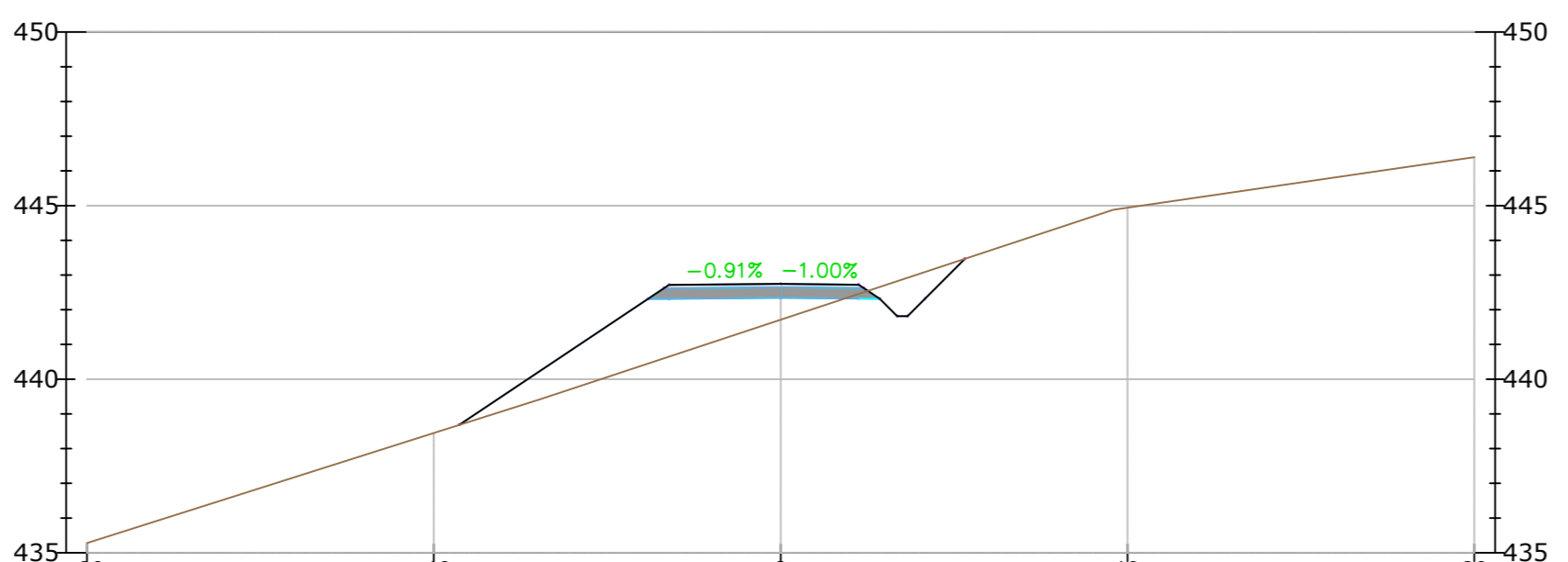
PROGRESSIVE TERRENO	-20.00	-11.74	0.00	11.00
QUOTE TERRENO	432.28	434.87	436.00	437.00
DISTANZE PARZIALI TERRENO	6.88	11.74	0.00	11.00
PROGRESSIVE PROGETTO				
QUOTE PROGETTO		435.17	435.17	436.59
DISTANZE PARZIALI PROGETTO		1.55	2.17	6.59

IR\_WTG5  
Sezione 36  
Progressiva: 0+720  
Scala: 1:200  
Quota di Riferimento: 440



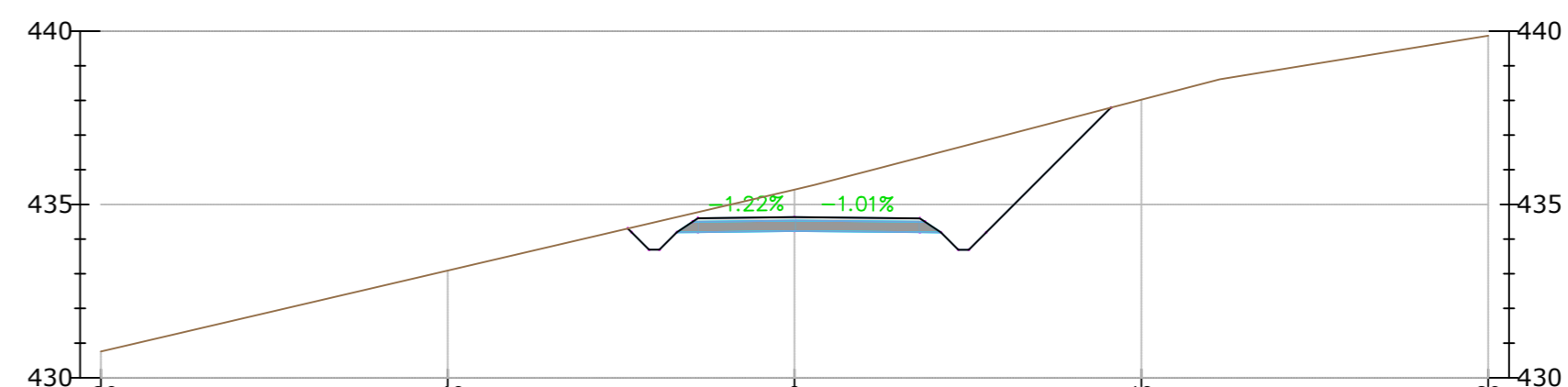
PROGRESSIVE TERRENO	-20.00	-0.00	0.00	4.50
QUOTE TERRENO	442.19	442.19	442.19	442.69
DISTANZE PARZIALI TERRENO	20.00	0.00	0.00	4.50
PROGRESSIVE PROGETTO				
QUOTE PROGETTO		446.02	446.01	446.59
DISTANZE PARZIALI PROGETTO		0.00	2.25	4.55

IR\_WTG5  
Sezione 40  
Progressiva: 0+800  
Scala: 1:200  
Quota di Riferimento: 435



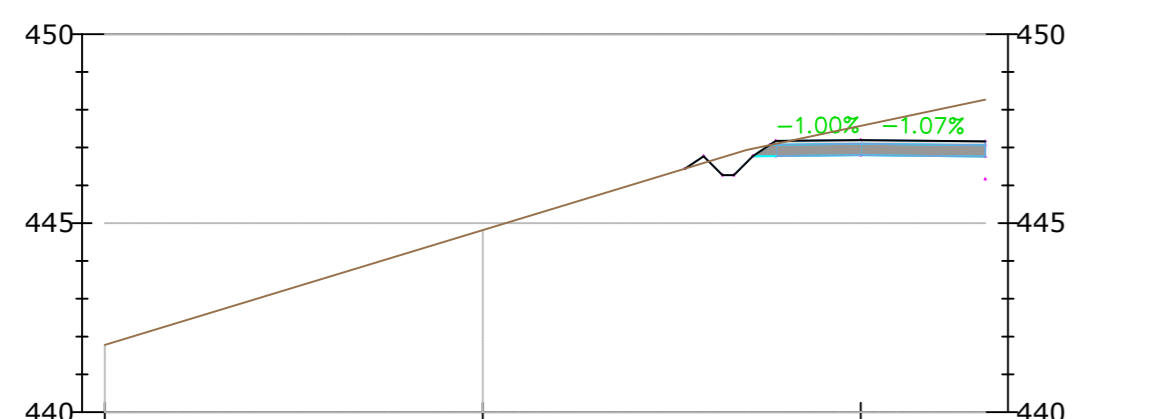
PROGRESSIVE TERRENO	-20.00	-8.51	0.00	8.59
QUOTE TERRENO	435.28	438.47	441.71	442.68
DISTANZE PARZIALI TERRENO	1.88	8.51	0.00	8.59
PROGRESSIVE PROGETTO				
QUOTE PROGETTO		438.88	439.41	441.74
DISTANZE PARZIALI PROGETTO		5.14	1.27	2.29

IR\_WTG5  
Sezione 44  
Progressiva: 0+880  
Scala: 1:200  
Quota di Riferimento: 430



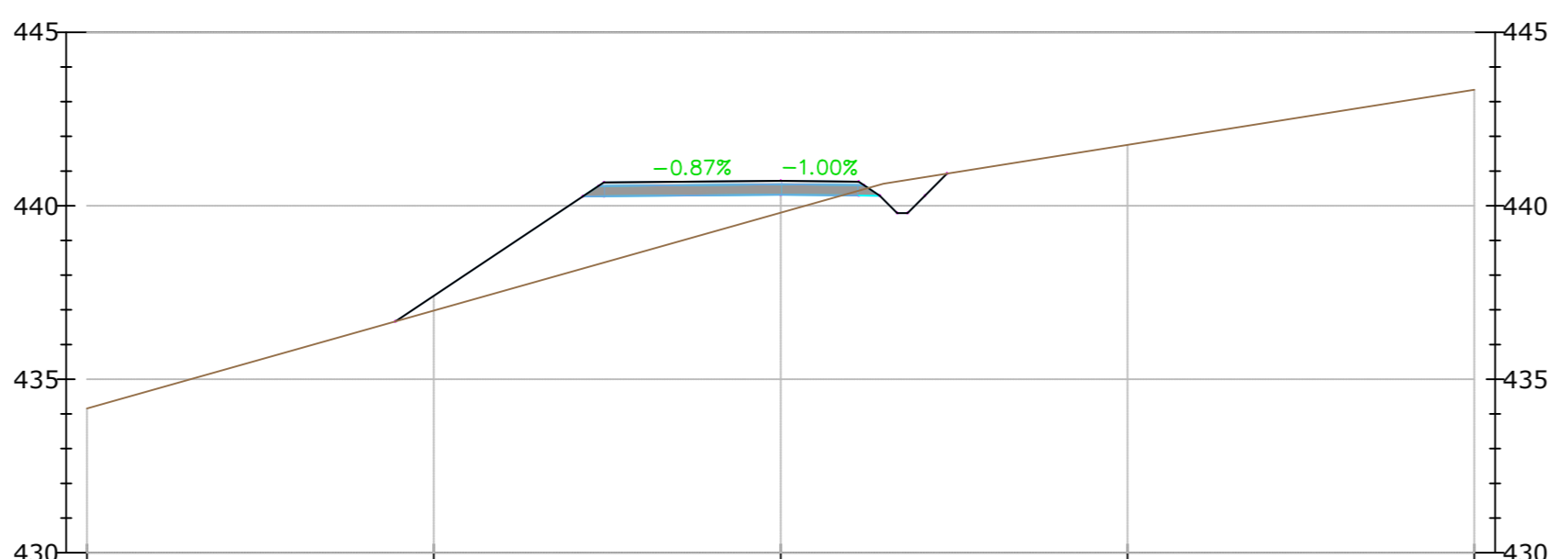
PROGRESSIVE TERRENO	-20.00	-0.00	0.00	12.88
QUOTE TERRENO	432.28	432.28	432.28	432.98
DISTANZE PARZIALI TERRENO	20.00	0.00	0.00	12.88
PROGRESSIVE PROGETTO				
QUOTE PROGETTO		434.30	434.30	435.94
DISTANZE PARZIALI PROGETTO		0.00	1.64	6.30

IR\_WTG5  
Sezione 37  
Progressiva: 0+740  
Scala: 1:200  
Quota di Riferimento: 440



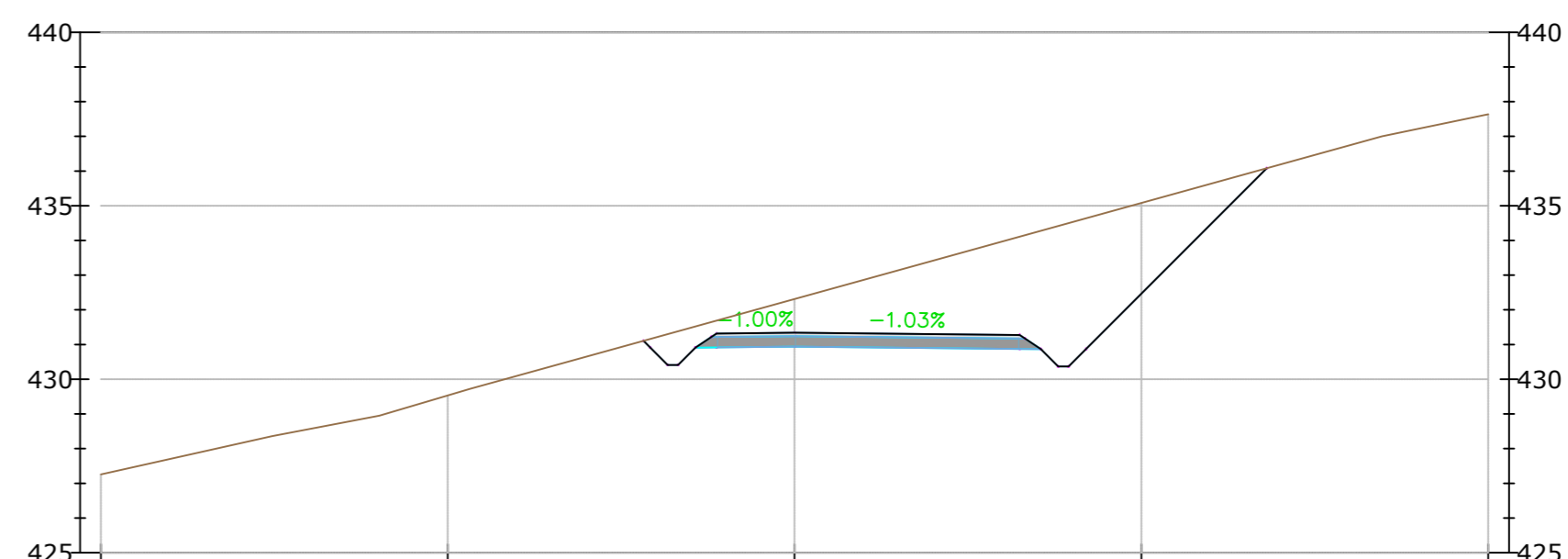
PROGRESSIVE TERRENO	-20.00	-5.81	0.00	3.79
QUOTE TERRENO	441.78	444.97	446.52	447.61
DISTANZE PARZIALI TERRENO	8.81	5.81	0.00	3.79
PROGRESSIVE PROGETTO				
QUOTE PROGETTO		446.44	446.52	447.61
DISTANZE PARZIALI PROGETTO		0.00	2.25	3.79

IR\_WTG5  
Sezione 41  
Progressiva: 0+820  
Scala: 1:200  
Quota di Riferimento: 430



PROGRESSIVE TERRENO	-20.00	-0.00	0.00	14.70
QUOTE TERRENO	434.16	434.16	434.16	434.66
DISTANZE PARZIALI TERRENO	20.00	0.00	0.00	14.70
PROGRESSIVE PROGETTO				
QUOTE PROGETTO		438.99	439.25	441.94
DISTANZE PARZIALI PROGETTO		5.41	2.25	6.80

IR\_WTG5  
Sezione 45  
Progressiva: 0+900  
Scala: 1:200  
Quota di Riferimento: 425



PROGRESSIVE TERRENO	-20.00	-15.05	-11.87	-8.27	0.00	18.84
QUOTE TERRENO	432.28	432.98	433.42	433.82	434.22	435.82
DISTANZE PARZIALI TERRENO	6.88	7.00	4.37	4.40	0.00	18.84
PROGRESSIVE PROGETTO						
QUOTE PROGETTO		431.11	431.44	431.76	432.09	433.74
DISTANZE PARZIALI PROGETTO		0.00	2.25	3.33	1.51	5.71

Il tecnico  
Ing. Leonardo Sblendido

REV.	00	23/12/2022	EMMISSIONE PER ITER AUTORIZZATIVO	M.S.	L.S.
DESCRIZIONE	PREPARATO	CONTROLLATO	APPROVATO		

"IMPIANTO EOLICO DI 54 MW IN LOCALITA' PIANA DELLA TAVERNA"  
COMUNI DI STIGLIANO E CRACO (MT)

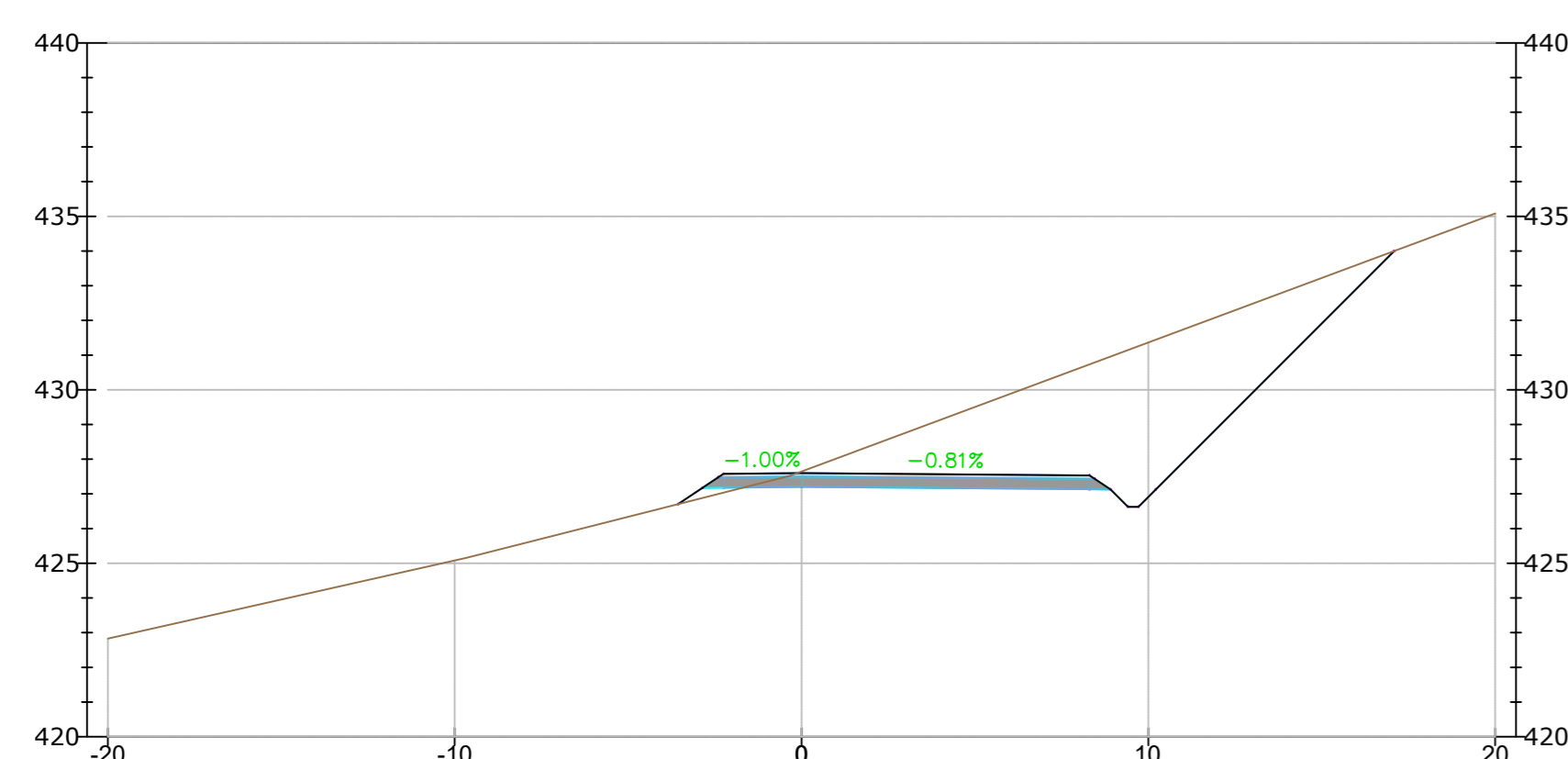
PROGETTO: DEFINITIVO  
FORMATO: A0  
SCALA: 1:200  
SCALA PLOT: 1:1  
FOGLIO: 8 su 14

Studio pianaltimetrico - WTG5

CODICE ELABORATO: C22F5TR001WD03000

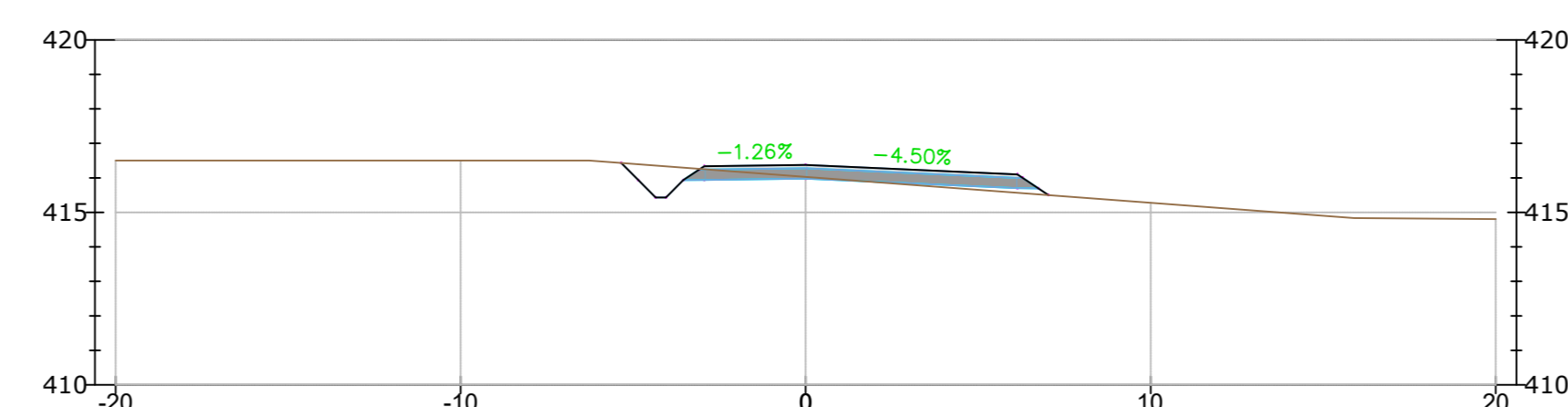


IR\_WTGS  
Sezione 46  
Progressiva: 0+920  
Scala: 1:200  
Quota di Riferimento: 420



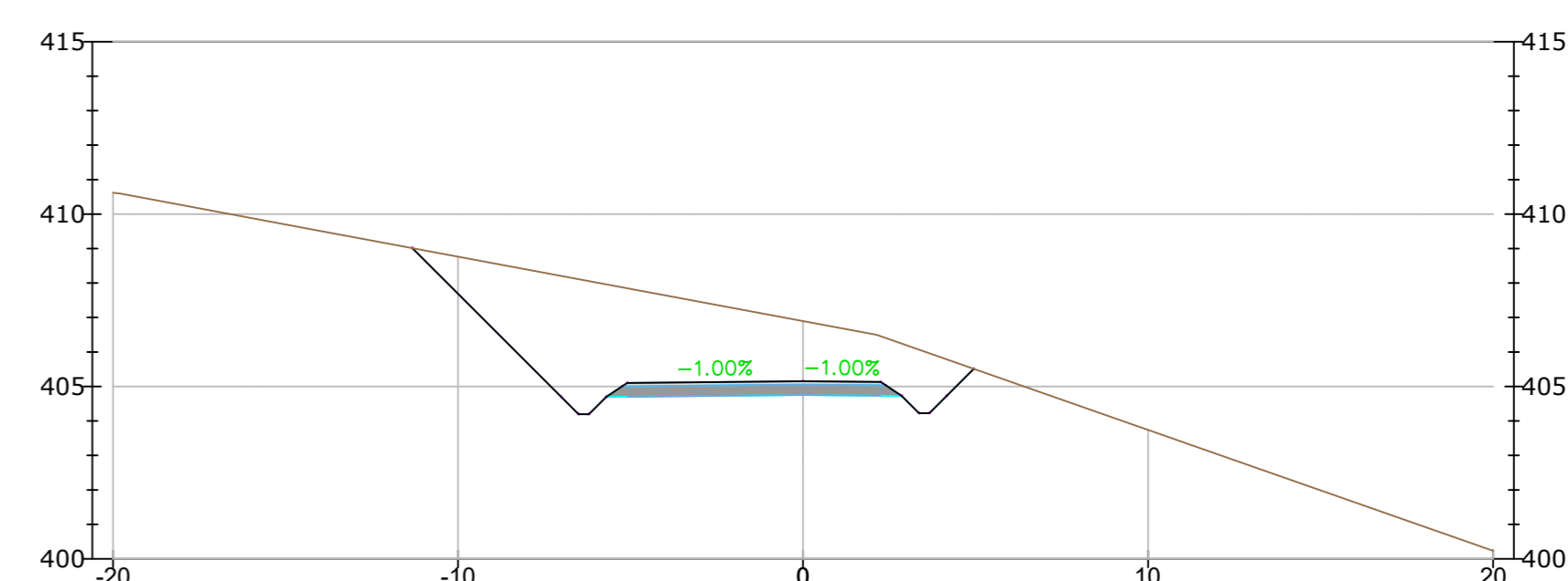
PROGRESSIVE TERRENO	-20.00	-10.00	0.00	10.00	20.00
QUOTE TERRENO	422.00	423.16	423.00	423.00	423.00
DISTANZE PARZIALI TERRENO		8.25	8.80	20.00	
PROGRESSIVE PROGETTO		-1.56	-2.25	0.00	6.30
QUOTE PROGETTO		420.44	420.75	423.00	429.30
DISTANZE PARZIALI PROGETTO		0.00	2.25	8.70	6.30

IR\_WTGS  
Sezione 49  
Progressiva: 0+980  
Scala: 1:200  
Quota di Riferimento: 410



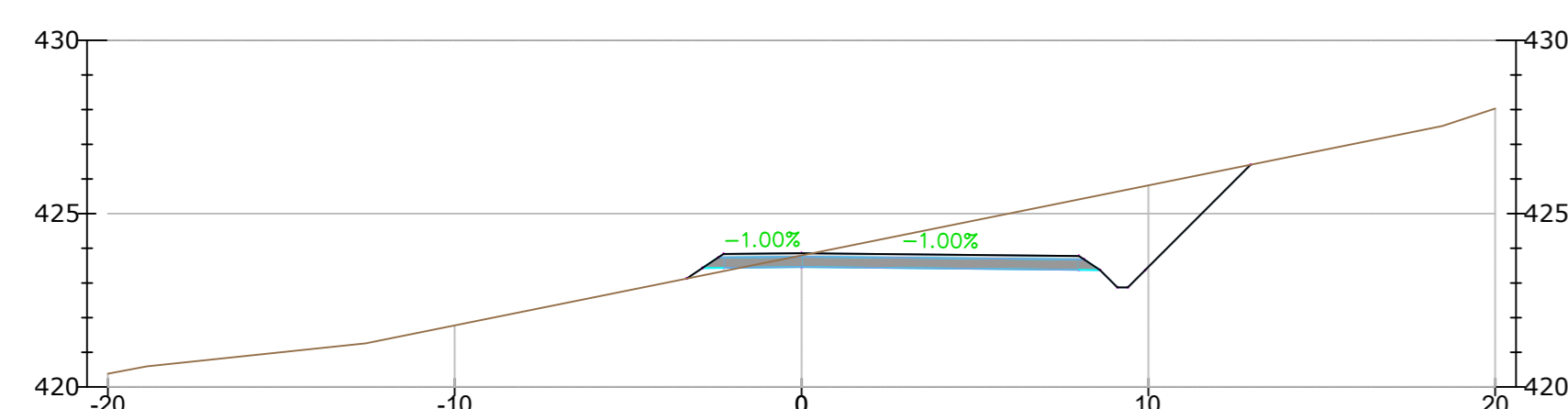
PROGRESSIVE TERRENO	-20.00	-10.00	0.00	10.00	20.00
QUOTE TERRENO	416.50	416.20	416.00	416.00	415.80
DISTANZE PARZIALI TERRENO		12.20	6.20	15.80	4.10
PROGRESSIVE PROGETTO		-3.35	-4.05	0.00	6.14
QUOTE PROGETTO		413.15	411.95	416.00	421.94
DISTANZE PARZIALI PROGETTO		0.00	2.94	6.14	6.25

IR\_WTGS  
Sezione 52  
Progressiva: 1+040  
Scala: 1:200  
Quota di Riferimento: 400



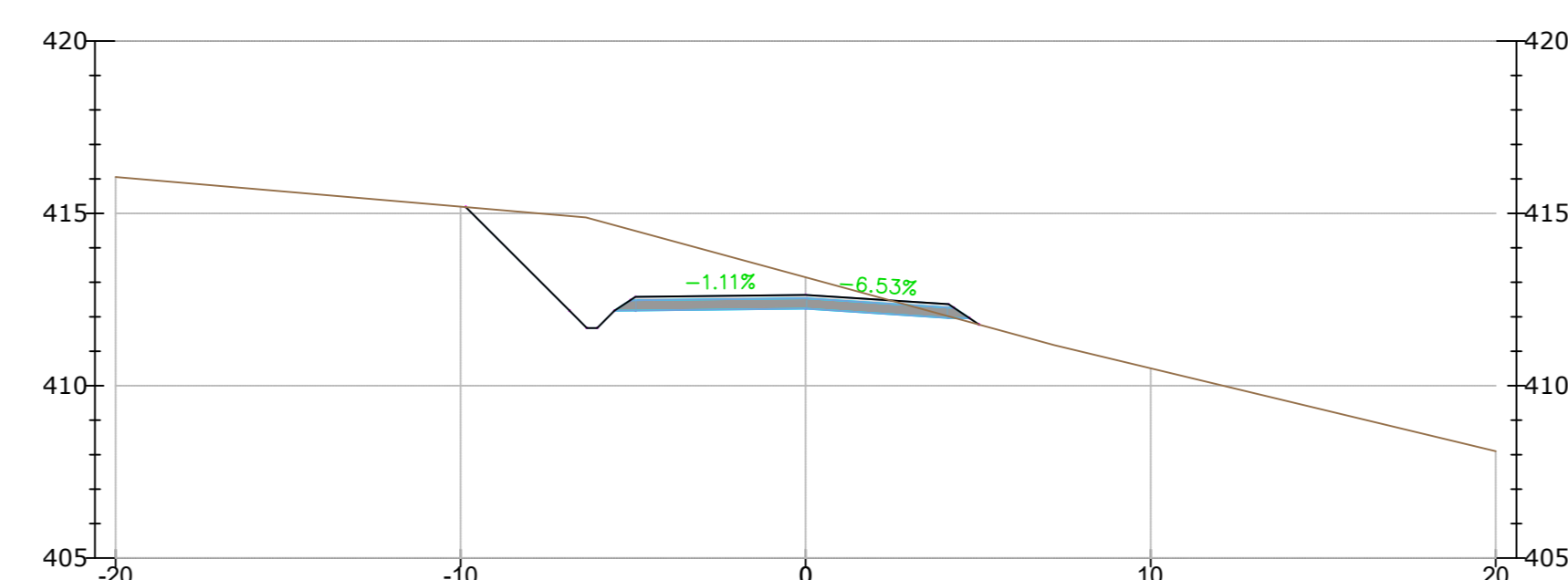
PROGRESSIVE TERRENO	-20.00	-10.00	0.00	10.00	20.00
QUOTE TERRENO	410.50	409.00	408.50	408.50	408.25
DISTANZE PARZIALI TERRENO		5.70	2.00	2.10	12.80
PROGRESSIVE PROGETTO		-11.32	-2.00	2.25	2.86
QUOTE PROGETTO		399.18	406.50	410.75	411.11
DISTANZE PARZIALI PROGETTO		4.32	5.10	2.25	4.95

IR\_WTGS  
Sezione 47  
Progressiva: 0+940  
Scala: 1:200  
Quota di Riferimento: 420



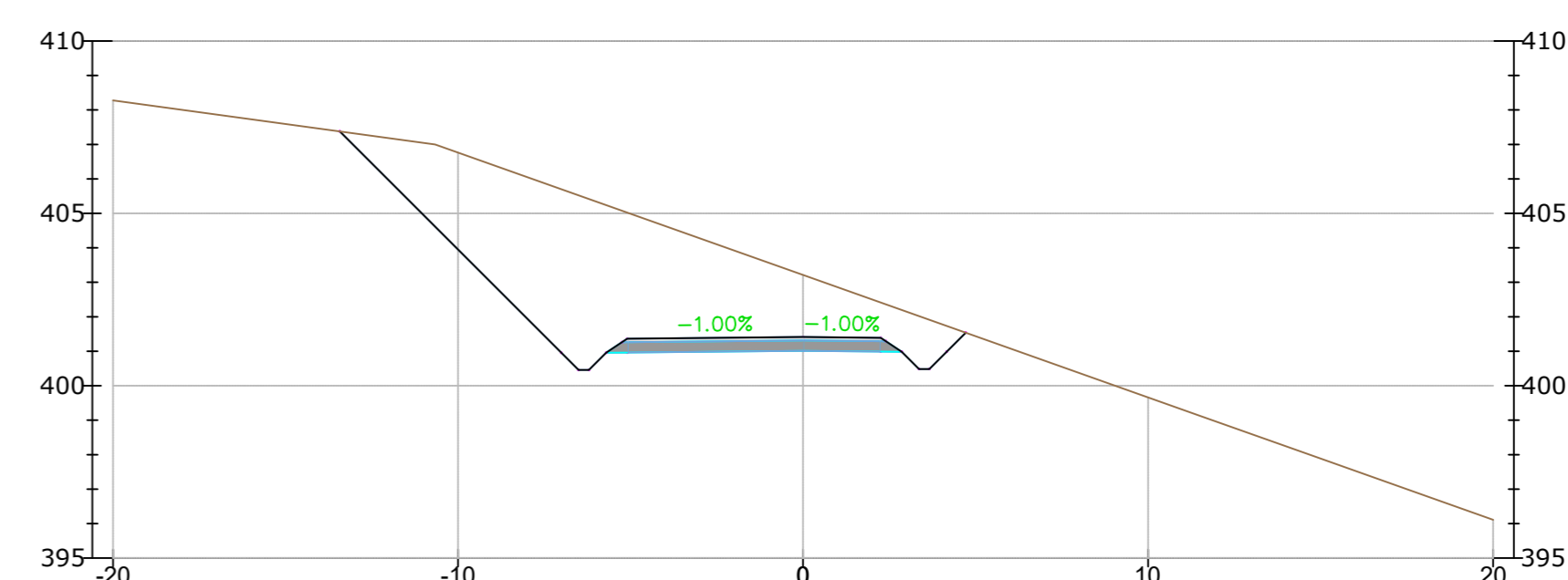
PROGRESSIVE TERRENO	-20.00	-10.00	0.00	10.00	20.00
QUOTE TERRENO	423.00	422.26	422.00	422.00	422.50
DISTANZE PARZIALI TERRENO		7.10	6.40	12.80	15.80
PROGRESSIVE PROGETTO		-3.10	-2.25	0.00	6.00
QUOTE PROGETTO		420.00	419.75	422.00	428.50
DISTANZE PARZIALI PROGETTO		0.00	2.25	6.00	15.80

IR\_WTGS  
Sezione 50  
Progressiva: 1+000  
Scala: 1:200  
Quota di Riferimento: 405



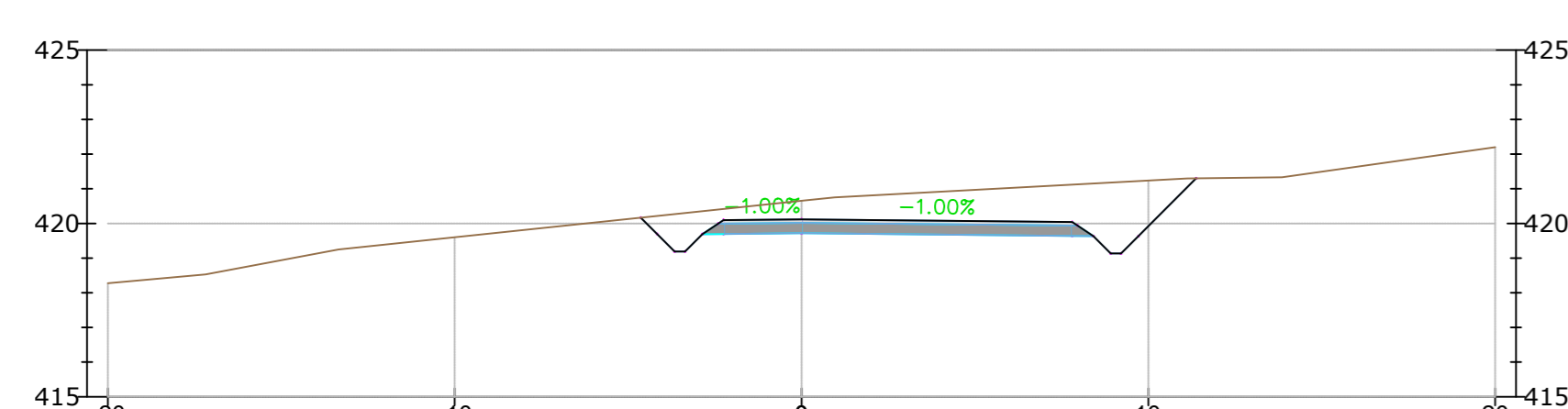
PROGRESSIVE TERRENO	-20.00	-10.00	0.00	10.00	20.00
QUOTE TERRENO	416.00	415.00	414.00	413.00	412.00
DISTANZE PARZIALI TERRENO		10.00	8.00	6.00	12.80
PROGRESSIVE PROGETTO		-6.94	-5.24	0.00	5.00
QUOTE PROGETTO		409.06	408.76	414.00	417.00
DISTANZE PARZIALI PROGETTO		3.00	4.94	4.14	5.00

IR\_WTGS  
Sezione 53  
Progressiva: 1+060  
Scala: 1:200  
Quota di Riferimento: 395



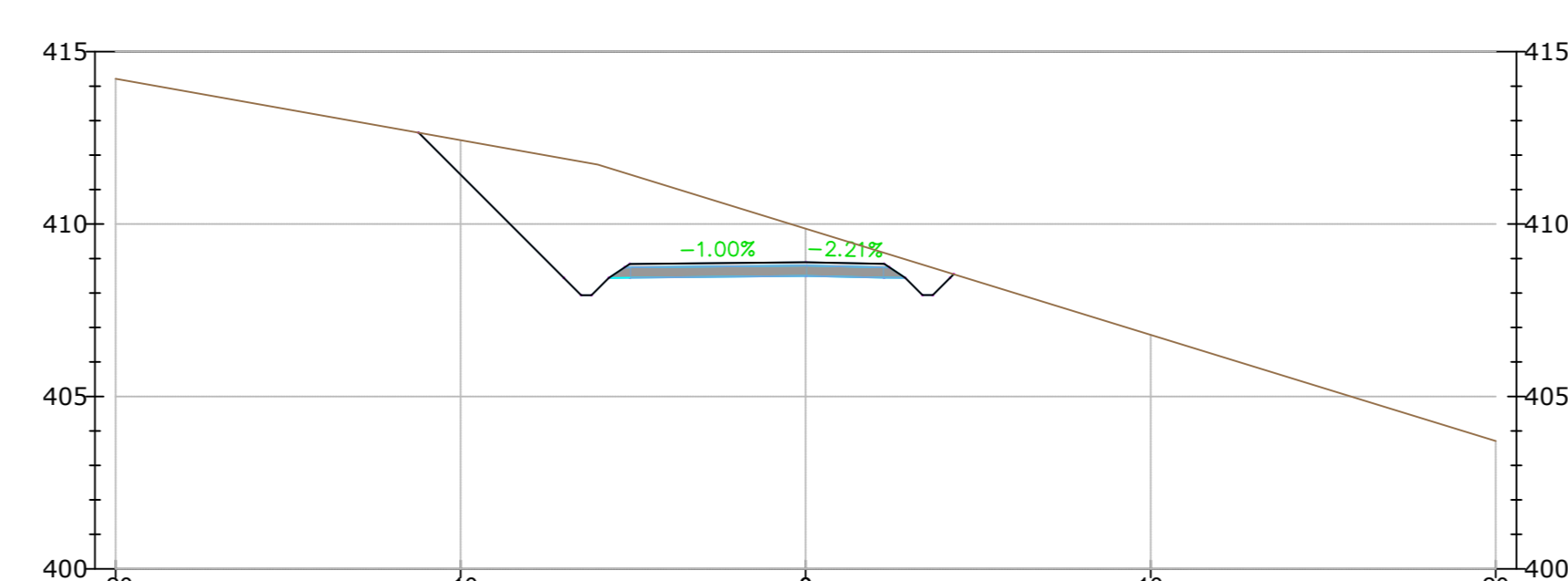
PROGRESSIVE TERRENO	-20.00	-10.00	0.00	10.00	20.00
QUOTE TERRENO	402.20	401.00	400.00	399.00	398.00
DISTANZE PARZIALI TERRENO		8.20	10.80	11.40	12.80
PROGRESSIVE PROGETTO		-14.40	-2.00	2.25	2.86
QUOTE PROGETTO		387.80	399.00	401.25	401.86
DISTANZE PARZIALI PROGETTO		6.40	5.10	2.25	2.86

IR\_WTGS  
Sezione 48  
Progressiva: 0+960  
Scala: 1:200  
Quota di Riferimento: 415



PROGRESSIVE TERRENO	-20.00	-10.00	0.00	10.00	20.00
QUOTE TERRENO	418.20	417.10	416.50	416.50	416.25
DISTANZE PARZIALI TERRENO		2.80	12.80	10.70	4.10
PROGRESSIVE PROGETTO		-4.64	-1.56	0.00	7.80
QUOTE PROGETTO		413.56	414.94	416.50	424.05
DISTANZE PARZIALI PROGETTO		0.00	7.80	1.67	7.80

IR\_WTGS  
Sezione 51  
Progressiva: 1+020  
Scala: 1:200  
Quota di Riferimento: 400



PROGRESSIVE TERRENO	-20.00	-10.00	0.00	10.00	20.00
QUOTE TERRENO	414.20	413.00	412.00	411.00	410.00
DISTANZE PARZIALI TERRENO		12.80	6.00	16.20	2.80
PROGRESSIVE PROGETTO		-1.22	-2.00	2.25	2.86
QUOTE PROGETTO		413.00	411.00	414.25	412.86
DISTANZE PARZIALI PROGETTO		4.20	5.10	2.25	2.86

IR\_WTGS  
Sezione 54  
Progressiva: 1+080  
Scala: 1:200  
Quota di Riferimento: 390



PROGRESSIVE TERRENO	-20.00	-10.00	0.00	10.00	20.00
QUOTE TERRENO	402.20	401.00	400.00	399.00	398.00
DISTANZE PARZIALI TERRENO		1.10	8.80	1.50	11.40
PROGRESSIVE PROGETTO		-12.80	-2.00	2.25	2.86
QUOTE PROGETTO		389.40	399.00	401.25	401.86
DISTANZE PARZIALI PROGETTO		5.80	5.10	2.25	2.86

**green & green**  
WE ENGINEERING

Il tecnico  
**Ing. Leonardo Sblendido**

00	23/12/2022	EMISSIONE PER ITER AUTORIZZATIVO	M.S.	-	L.S.
REV.	DATA	DESCRIZIONE	PREPARATO	CONTROLLATO	APPROVATO

**hergo**

PROGETTO: DEFINITIVO

FILE: C:\P\STUDIO\WD030\_Studio pianoaltimetrico - WTGS.pdf

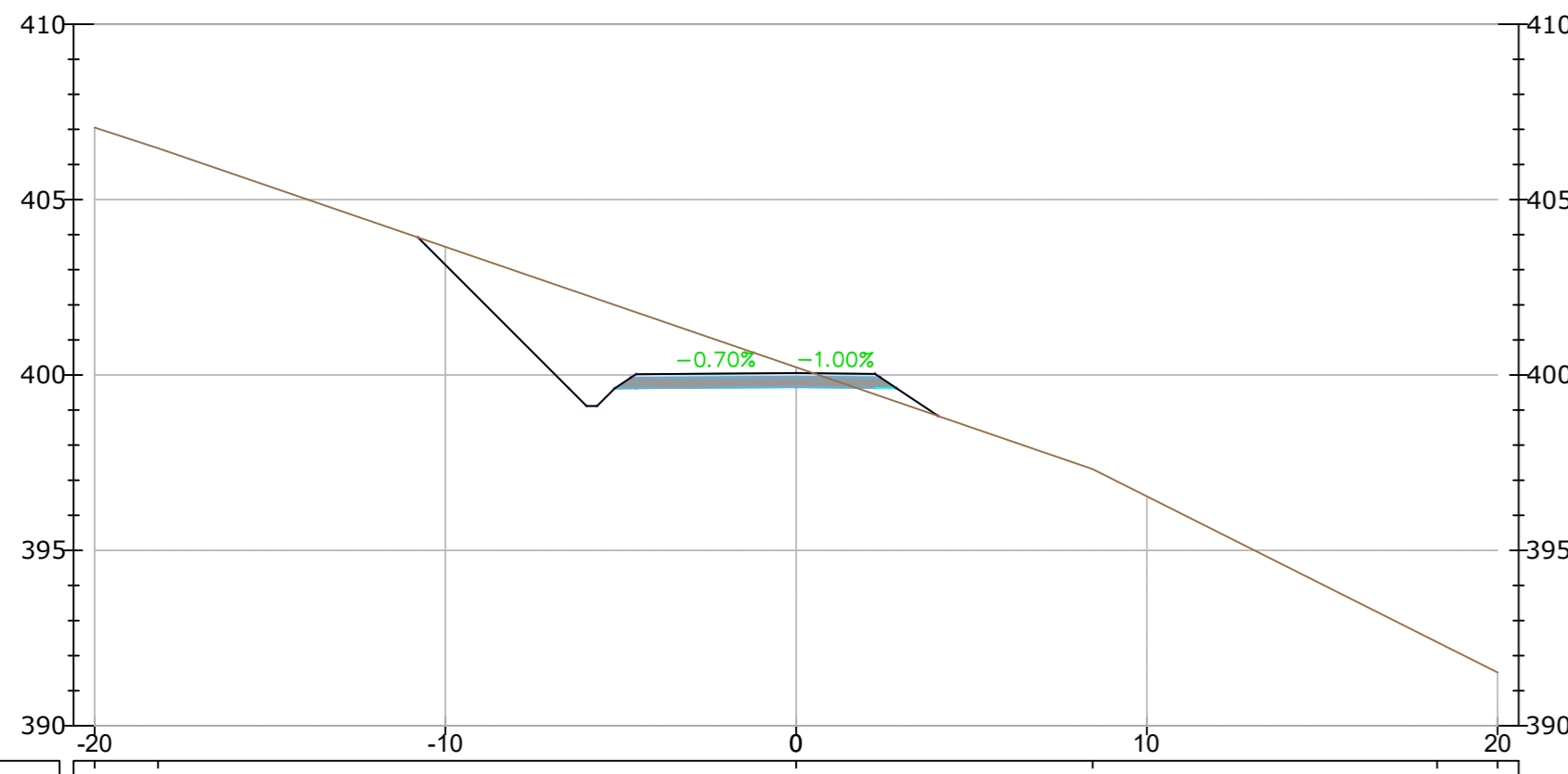
FORMATO: A0	SCALA: 1:200	SCALA PLOT: 1:1	FOGLIO: 9
-------------	--------------	-----------------	-----------

TITOLO: Studio pianoaltimetrico - WTGS

**green & green**  
WE ENGINEERING

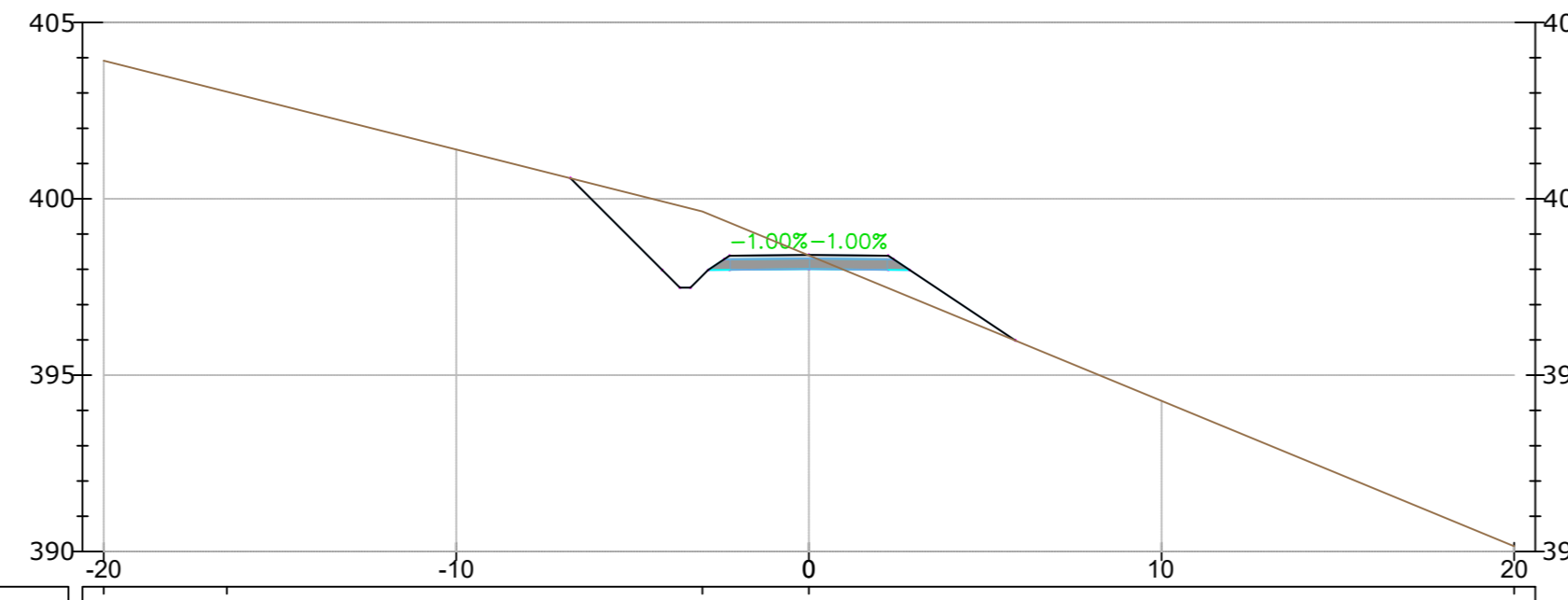
CODICE ELABORATO: C22FSTR001WD0300

IR\_WTG5  
Sezione 55  
Progressiva: 1+100  
Scala: 1:200  
Quota di Riferimento: 390



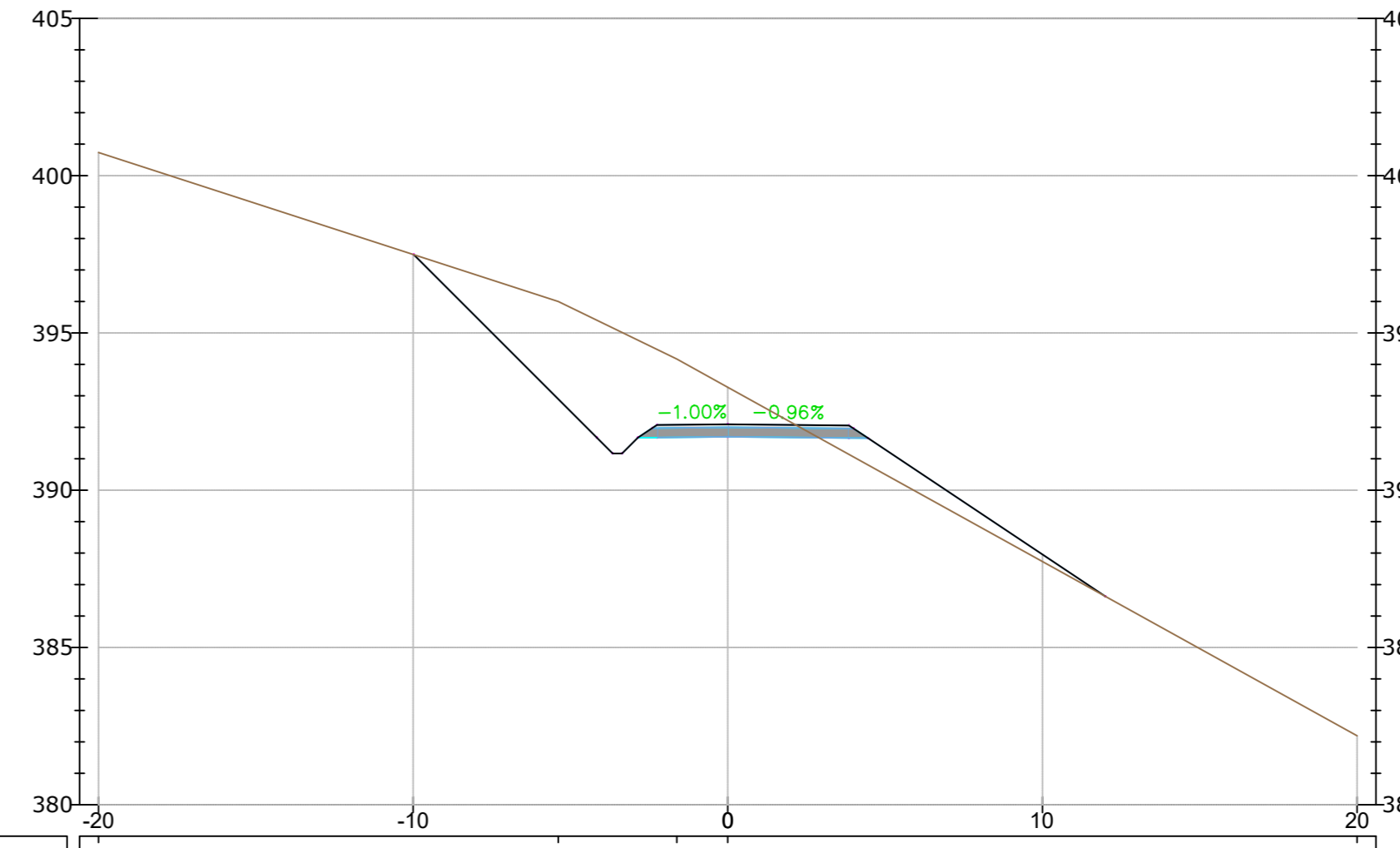
PROGRESSIVE TERRENO	-20.00	-18.19		0.00	6.46		20.00
QUOTE TERRENO	402.02	404.48		402.22	392.23		382.19
DISTANZE PARZIALI TERRENO	1.81		18.19		6.86		1.72
PROGRESSIVE PROGETTO		-10.28	-6.69	0.00	2.25		
QUOTE PROGETTO		402.32	399.67	402.02	400.12		396.53
DISTANZE PARZIALI PROGETTO		4.30	2.25	2.25	1.20		1.30

IR\_WTG5  
Sezione 58  
Progressiva: 1+160  
Scala: 1:200  
Quota di Riferimento: 390



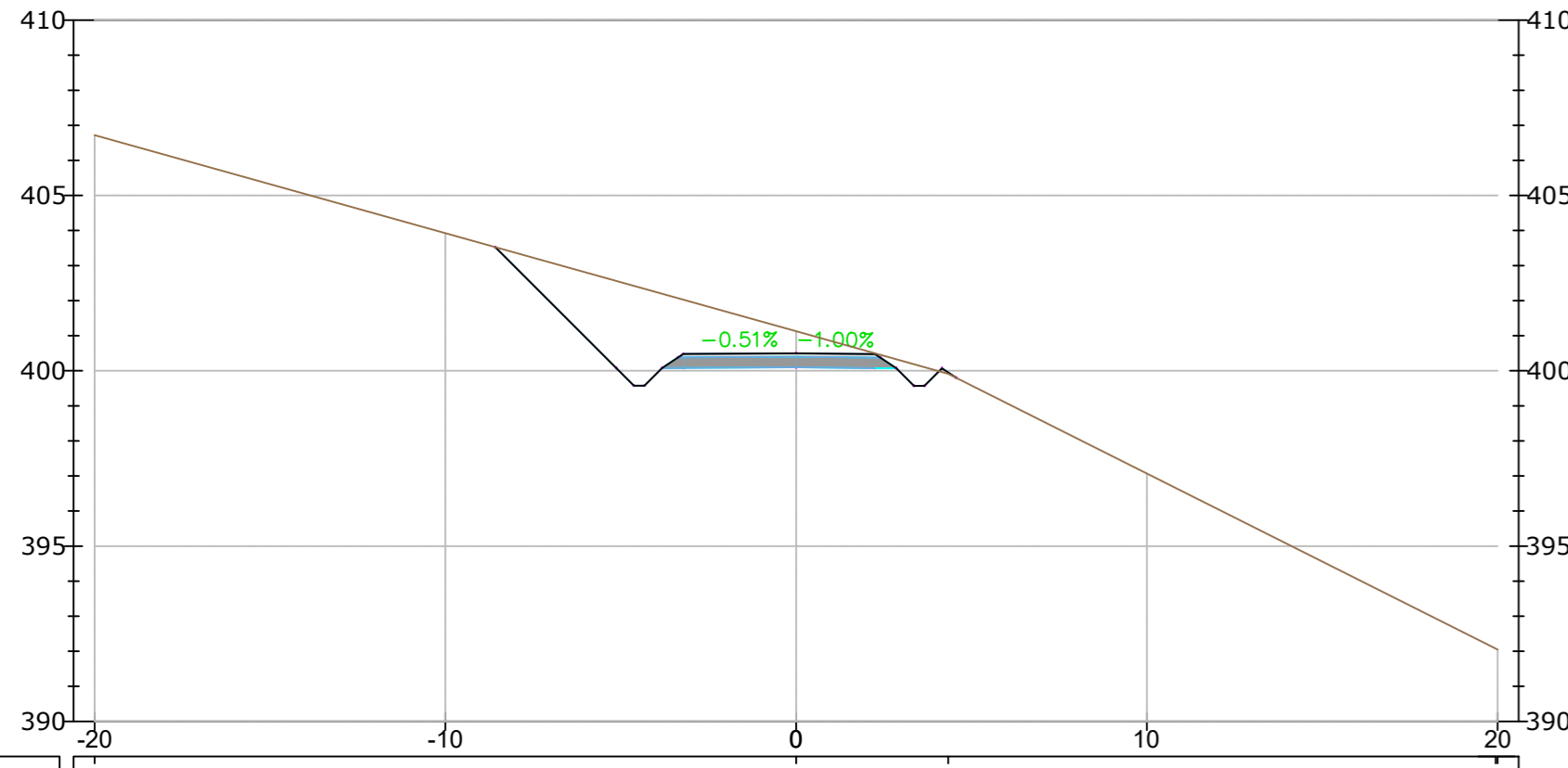
PROGRESSIVE TERRENO	-20.00	-16.51		0.00			20.00
QUOTE TERRENO	403.94	403.08		402.04	398.40		392.51
DISTANZE PARZIALI TERRENO	1.89		11.89				20.00
PROGRESSIVE PROGETTO		-5.38	-4.16	0.00	2.25		
QUOTE PROGETTO		402.98	401.92	402.04	399.77		397.56
DISTANZE PARZIALI PROGETTO		2.00	1.96	2.25	1.00		

IR\_WTG5  
Sezione 61  
Progressiva: 1+220  
Scala: 1:200  
Quota di Riferimento: 380



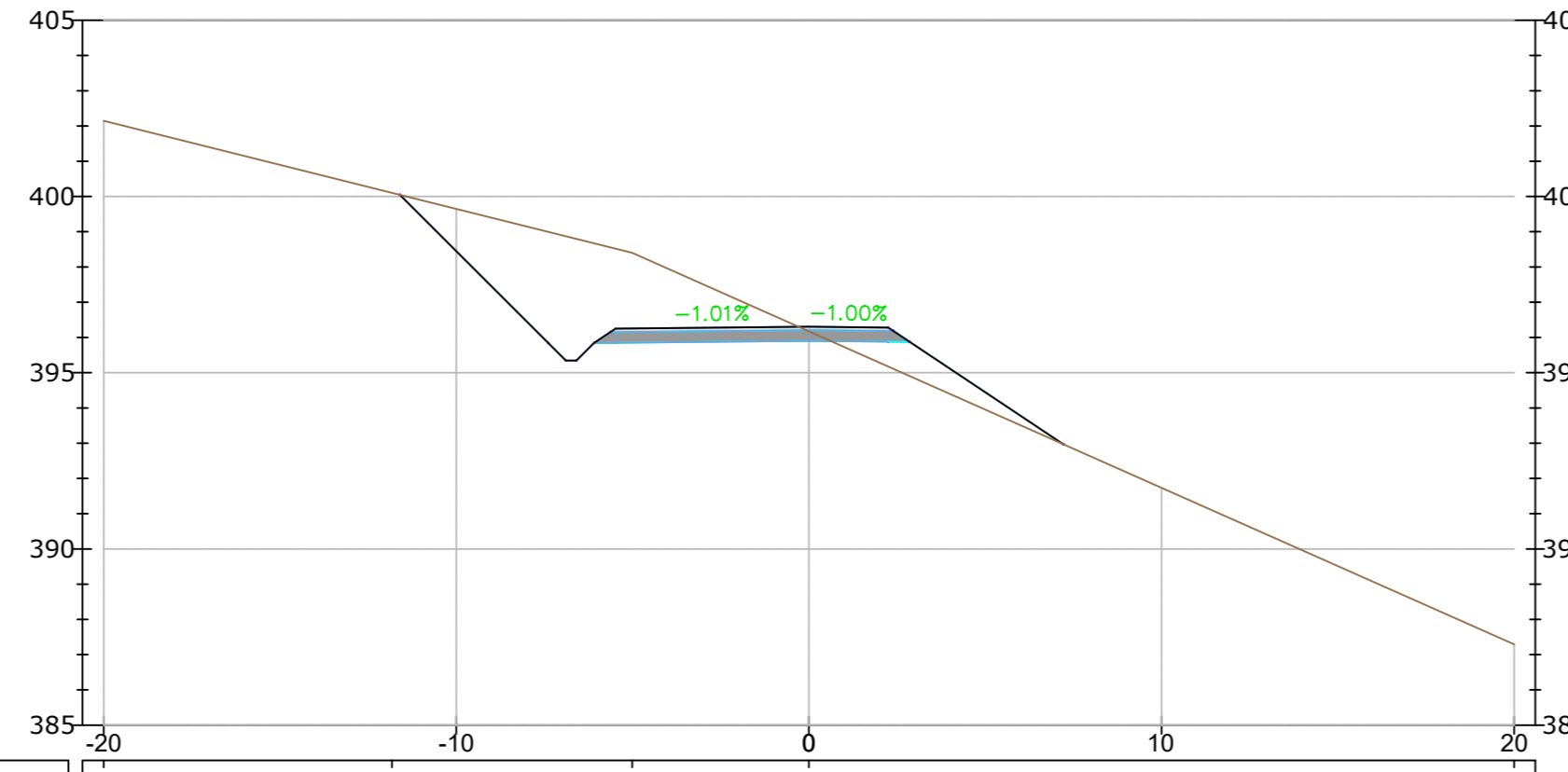
PROGRESSIVE TERRENO	-20.00	-5.39		0.00			20.00
QUOTE TERRENO	402.74	400.00		394.17	392.17		382.19
DISTANZE PARZIALI TERRENO	14.61		17.77		1.82		20.00
PROGRESSIVE PROGETTO		-5.98	-4.16	0.00	2.25		
QUOTE PROGETTO		396.19	391.67	392.04	390.79		388.02
DISTANZE PARZIALI PROGETTO		5.87	1.91	2.25	1.85		7.54

IR\_WTG5  
Sezione 56  
Progressiva: 1+120  
Scala: 1:200  
Quota di Riferimento: 390



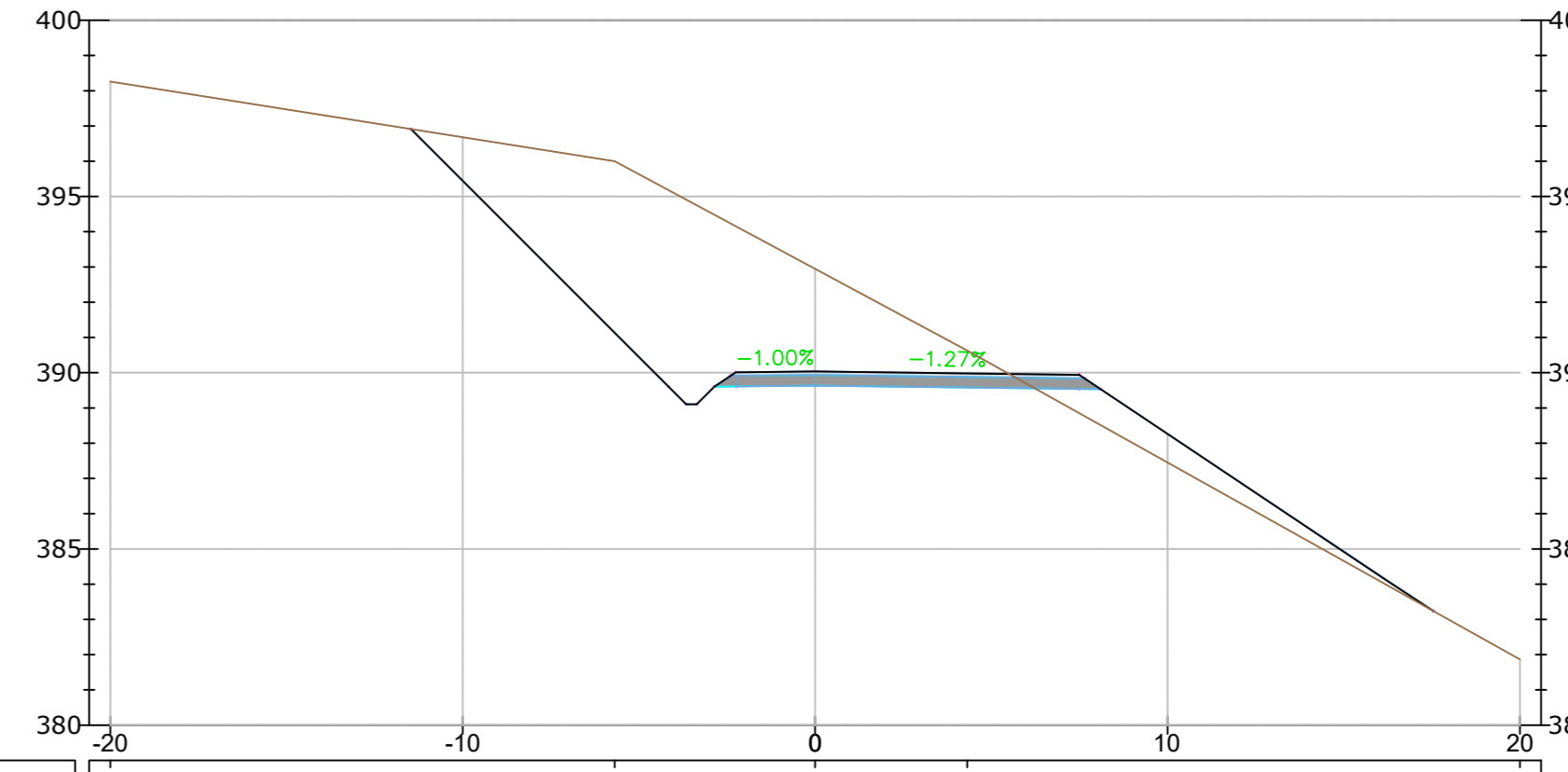
PROGRESSIVE TERRENO	-20.00			0.00	6.24		20.00
QUOTE TERRENO	402.72			401.13	398.91		392.05
DISTANZE PARZIALI TERRENO	20.00			6.24			14.61
PROGRESSIVE PROGETTO		-8.59	-5.17	0.00	2.25		
QUOTE PROGETTO		401.51	400.07	401.13	399.57		397.09
DISTANZE PARZIALI PROGETTO		1.61	1.44	2.25	1.16		

IR\_WTG5  
Sezione 59  
Progressiva: 1+180  
Scala: 1:200  
Quota di Riferimento: 385



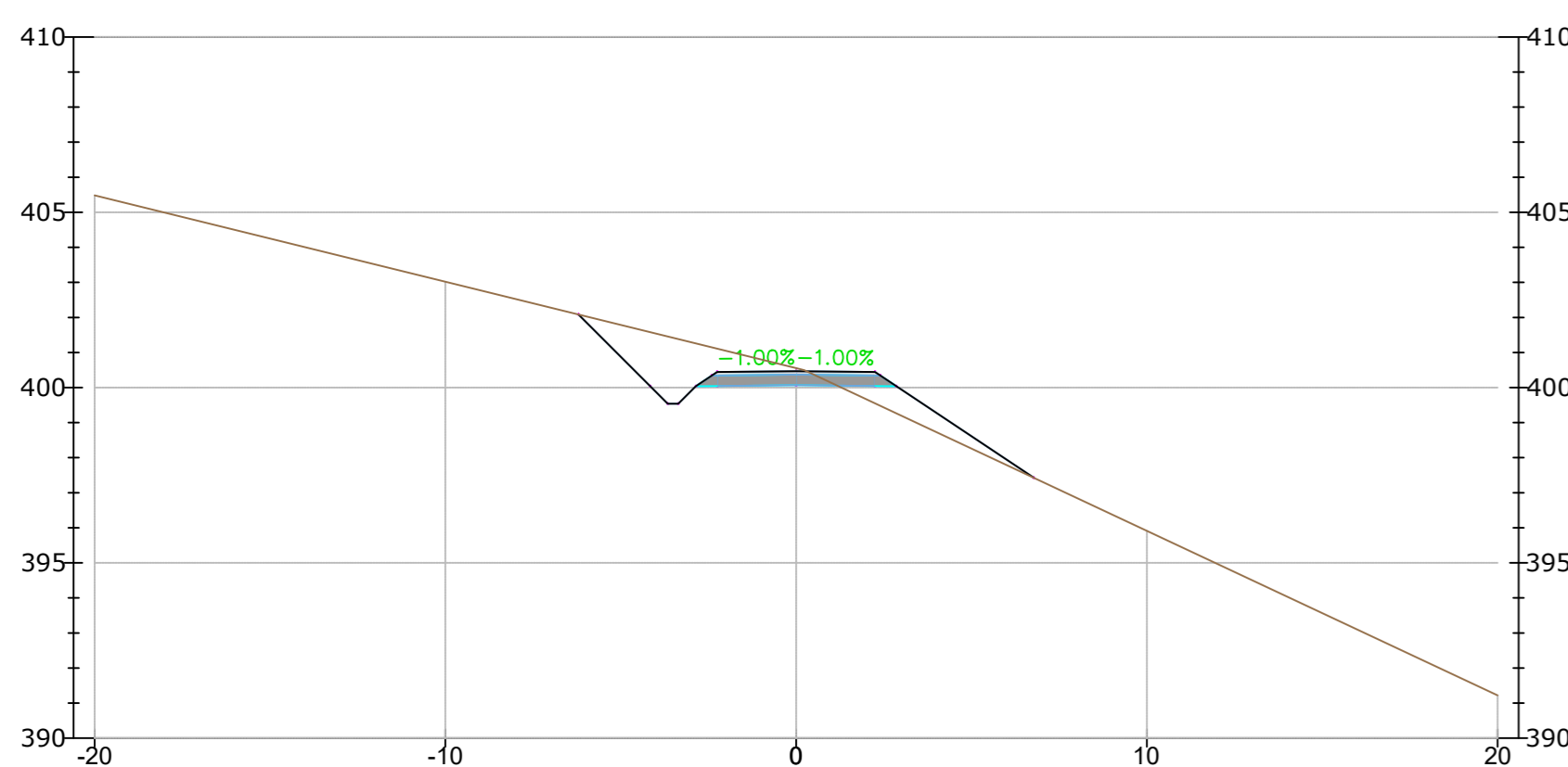
PROGRESSIVE TERRENO	-20.00	-11.82		0.00			20.00
QUOTE TERRENO	402.15	402.10		396.49	396.17		382.19
DISTANZE PARZIALI TERRENO	4.89		8.91				20.00
PROGRESSIVE PROGETTO		-11.82	-2.39	0.00	2.25		
QUOTE PROGETTO		400.04	397.84	396.30	395.88		392.07
DISTANZE PARZIALI PROGETTO		4.39	2.25	2.25	4.98		7.22

IR\_WTG5  
Sezione 62  
Progressiva: 1+240  
Scala: 1:200  
Quota di Riferimento: 380



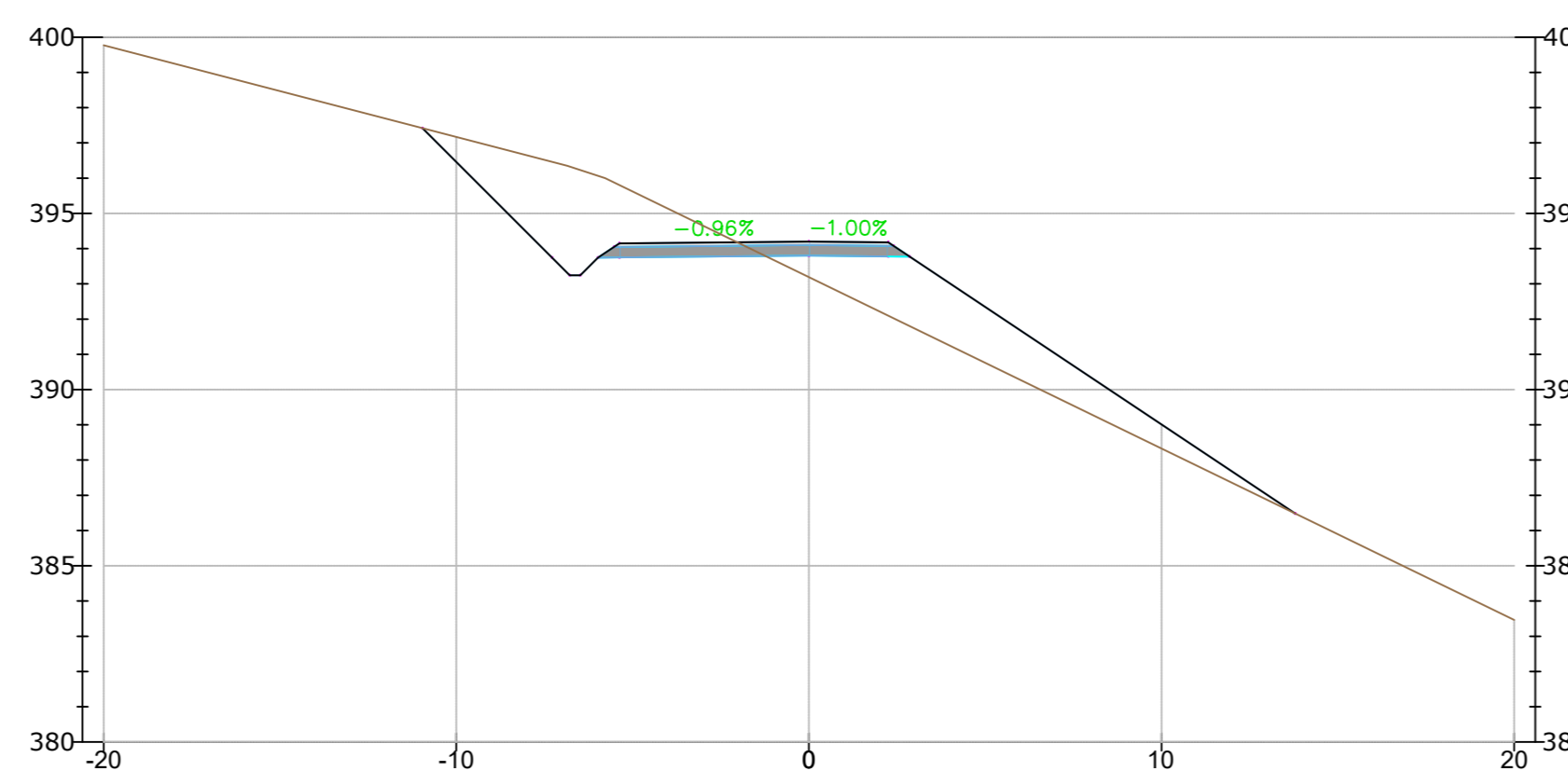
PROGRESSIVE TERRENO	-20.00	-5.89		0.00	4.42		20.00
QUOTE TERRENO	396.28	396.00		392.85	392.63		381.67
DISTANZE PARZIALI TERRENO	14.61		5.89		4.42		14.88
PROGRESSIVE PROGETTO		-11.67	-4.16	0.00	2.25		
QUOTE PROGETTO		386.91	389.61	392.04	390.53		388.57
DISTANZE PARZIALI PROGETTO		7.01	2.25	2.25	7.99		8.14

IR\_WTG5  
Sezione 57  
Progressiva: 1+140  
Scala: 1:200  
Quota di Riferimento: 390



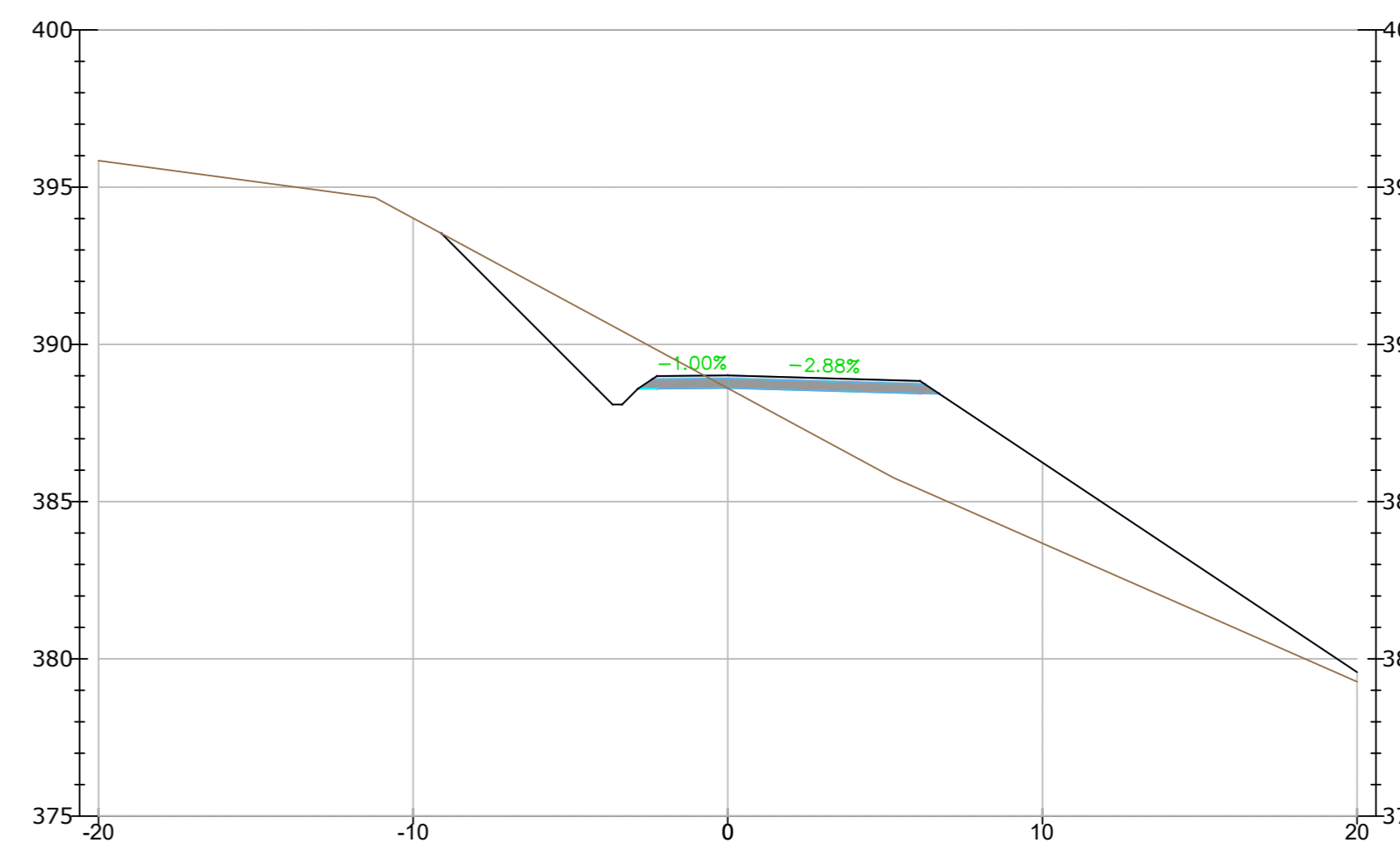
PROGRESSIVE TERRENO	-20.00			0.00	6.78		20.00
QUOTE TERRENO	402.62			402.33	392.23		382.19
DISTANZE PARZIALI TERRENO	20.00			6.78			18.77
PROGRESSIVE PROGETTO		-8.29	-4.16	0.00	2.25		
QUOTE PROGETTO		402.18	401.04	402.33	400.12		396.53
DISTANZE PARZIALI PROGETTO		2.05	2.25	2.25	1.87		1.30

IR\_WTG5  
Sezione 60  
Progressiva: 1+200  
Scala: 1:200  
Quota di Riferimento: 380



PROGRESSIVE TERRENO	-20.00	-11.82		0.00			20.00
QUOTE TERRENO	398.77	398.72		392.19	388.42		382.19
DISTANZE PARZIALI TERRENO	11.15		10.67				20.00
PROGRESSIVE PROGETTO		-10.98	-4.16	0.00	2.25		
QUOTE PROGETTO		397.42	397.74	392.19	390.77		388.42
DISTANZE PARZIALI PROGETTO		1.07	2.25	2.25	10.84		11.09

IR\_WTG5  
Sezione 63  
Progressiva: 1+260  
Scala: 1:200  
Quota di Riferimento: 375



PROGRESSIVE TERRENO	-20.00	-11.20		0.00	5.59		20.00
QUOTE TERRENO	396.84	394.68		388.61	382.78		378.73
DISTANZE PARZIALI TERRENO	8.98		11.20		5.59		14.27
PROGRESSIVE PROGETTO		-8.10	-4.16	0.00	2.25		
QUOTE PROGETTO		391.53	389.99	388.07	386.61		382.07
DISTANZE PARZIALI PROGETTO		4.95	2.25	2.25	6.11		11.29

**green & green**  
WE ENGINEERING  
Green & Green S.r.l.  
Via Edmondo de Amicis n.64  
87036 Rende (CS) - Italy  
P.IVA 0290010782  
Ph. (+ 39) 0984 846295  
Fax (+39) 0984 1751470  
info@greengreen.it  
www.greengreen.it

Il tecnico  
**Ing. Leonardo Sbendito**

00	23/12/2022	EMMISSIONE PER ITER AUTORIZZATIVO	M.S.	-	L.S.		
REV.	DATA	DESCRIZIONE	PREPARETO	CONTROLLATO	APPROVATO		

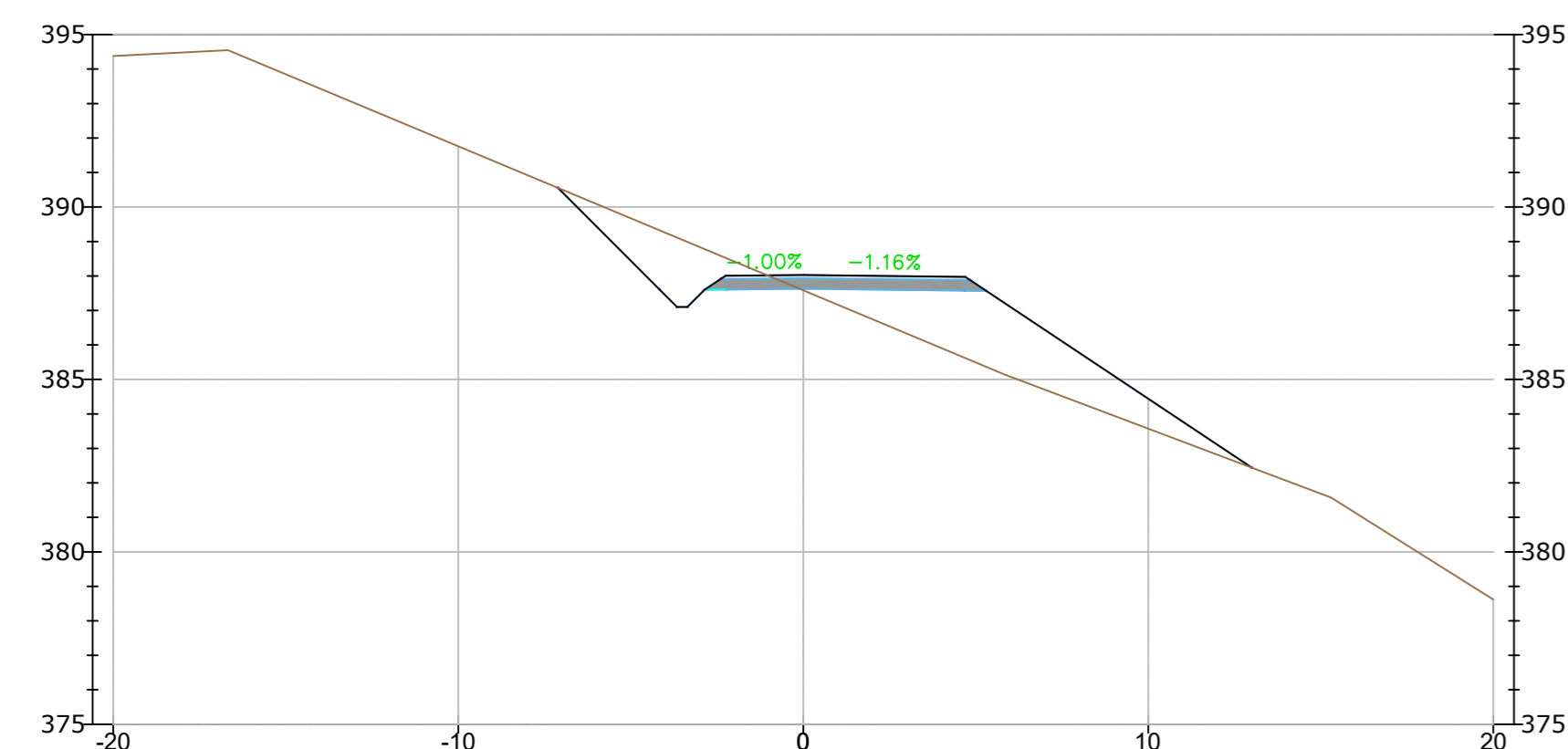
"IMPIANTO EOLICO DI 54 MW IN LOCALITA' PIANA DELLA TAVERNA"  
COMUNI DI STIGLIANO E CRACO (MT)



**green & green**  
WE ENGINEERING

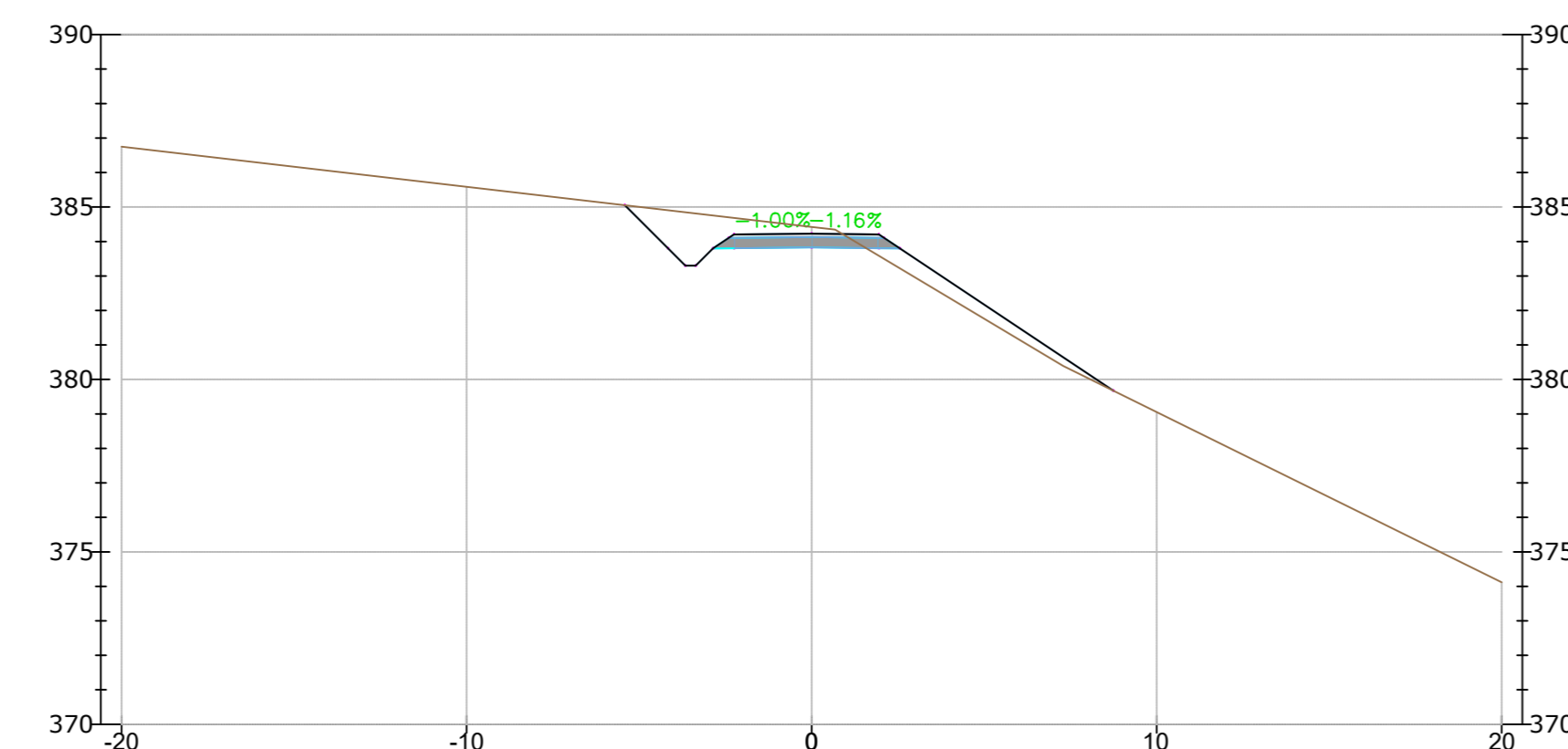
PROGETTO	DEFINITIVO						
NOV. FILE:	C:\P2\FSTRO01\WD030_Studio_pianca\imetrico - WTG5.pdf						
FORMATO:	A0	SCALA:	1:200	SCALA PLOT:	1:1	Fogli	10
TITOLO:	Studio pianoaltimetrico - WTG5						
CODICE ELABORATO							
BIPARTITO							
TRC TRPO							
PROGRESSIVO							
REVISIONE							
<b>C22FSTRO01WD03000</b>							

IR\_WTG5  
Sezione 64  
Progressiva: 1+280  
Scala: 1:200  
Quota di Riferimento: 375



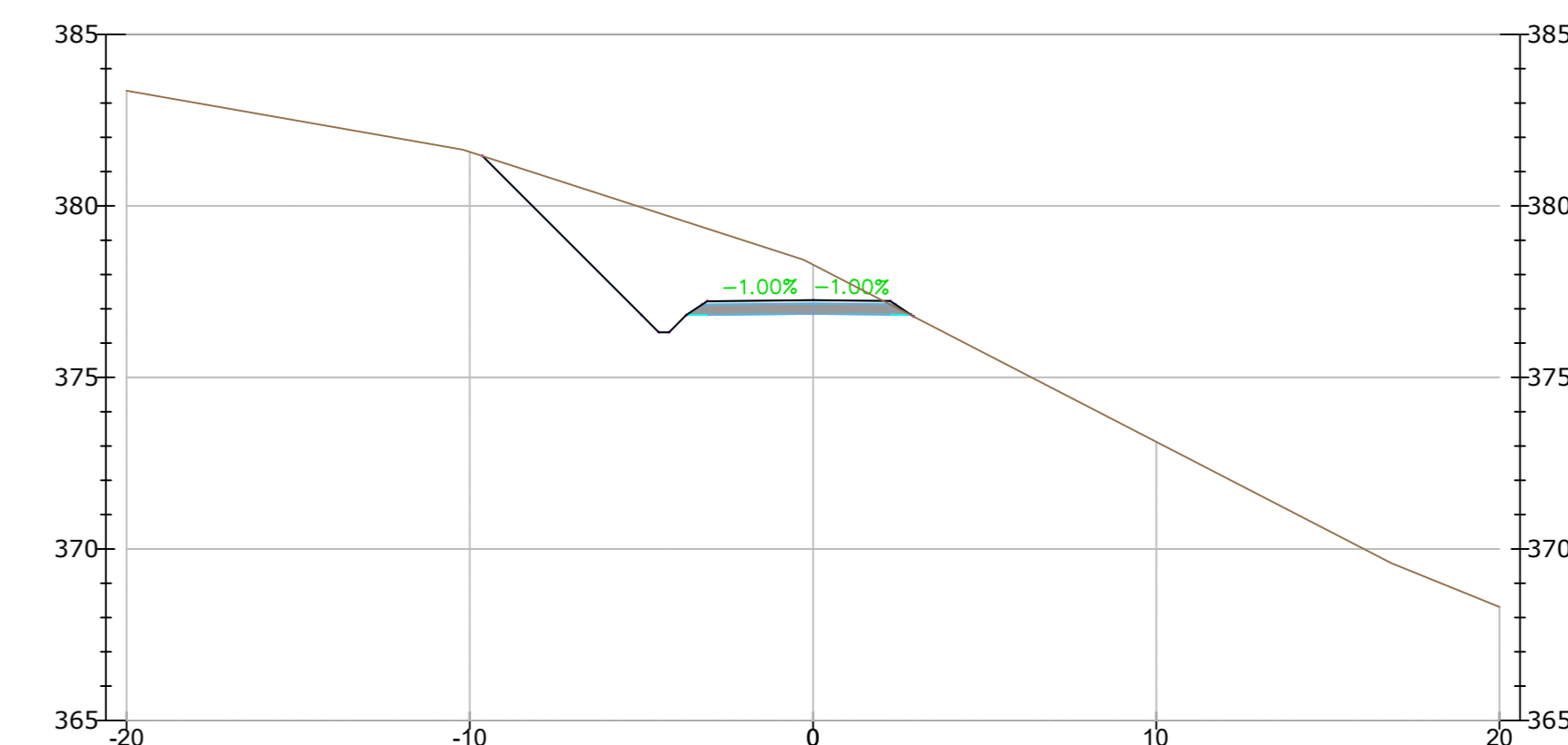
PROGRESSIVE TERRENO	-20.00	-10.00	0.00	10.00	20.00
QUOTE TERRENO	384.40	384.55	384.55	384.55	384.00
DISTANZE PARZIALI TERRENO	1.17	8.67		8.47	4.79
PROGRESSIVE PROGETTO		-7.11	-4.16	4.70	11.00
QUOTE PROGETTO		386.15	386.15	386.15	385.14
DISTANZE PARZIALI PROGETTO		2.85	2.25	7.69	

IR\_WTG5  
Sezione 67  
Progressiva: 1+340  
Scala: 1:200  
Quota di Riferimento: 370



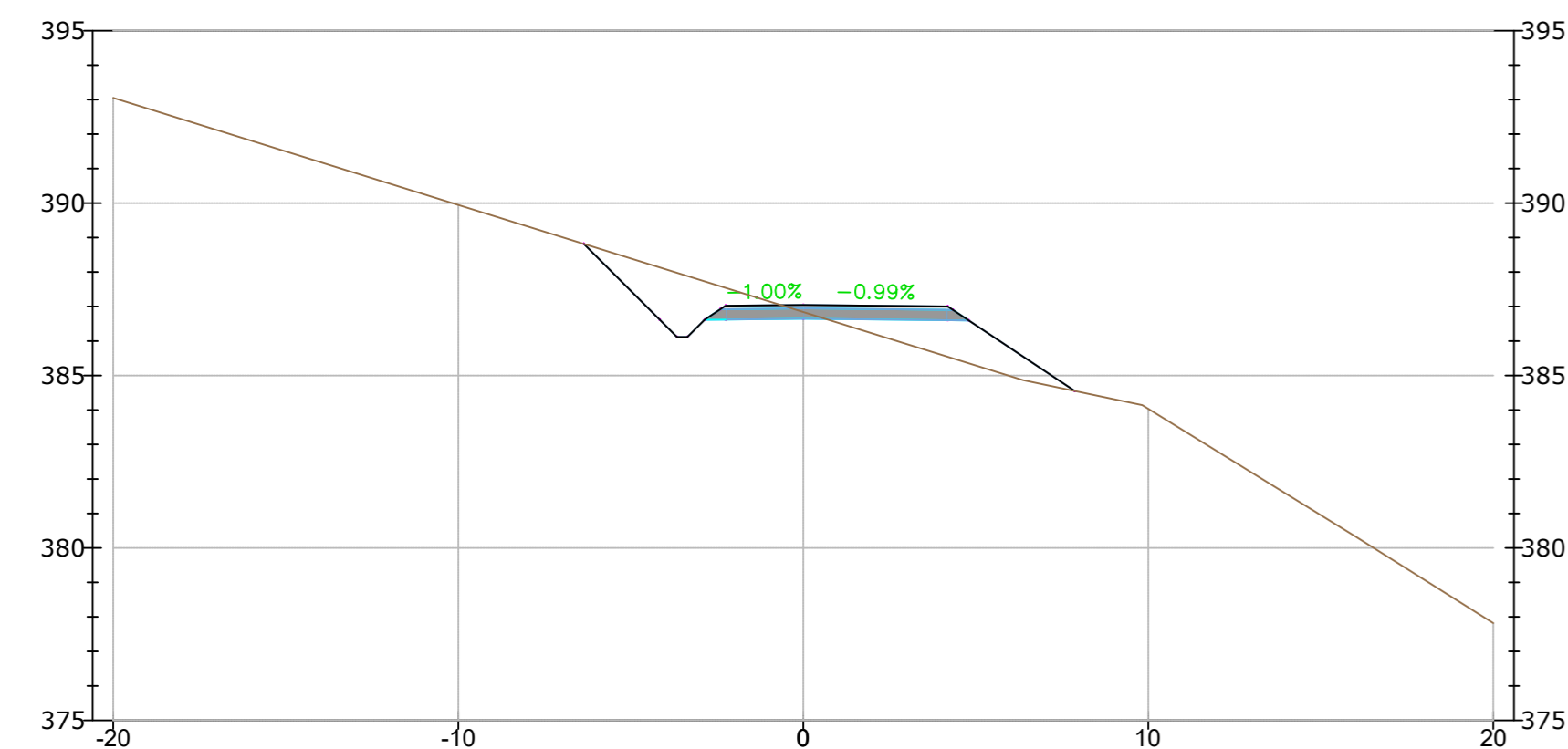
PROGRESSIVE TERRENO	-20.00	-10.00	0.00	10.00	20.00
QUOTE TERRENO	386.75	386.75	386.75	386.75	384.40
DISTANZE PARZIALI TERRENO		8.00	8.00	4.41	12.71
PROGRESSIVE PROGETTO		-5.41	-1.66	2.25	8.75
QUOTE PROGETTO		386.45	386.45	386.45	386.69
DISTANZE PARZIALI PROGETTO		7.15	2.25	6.19	

IR\_WTG5  
Sezione 70  
Progressiva: 1+400  
Scala: 1:200  
Quota di Riferimento: 365



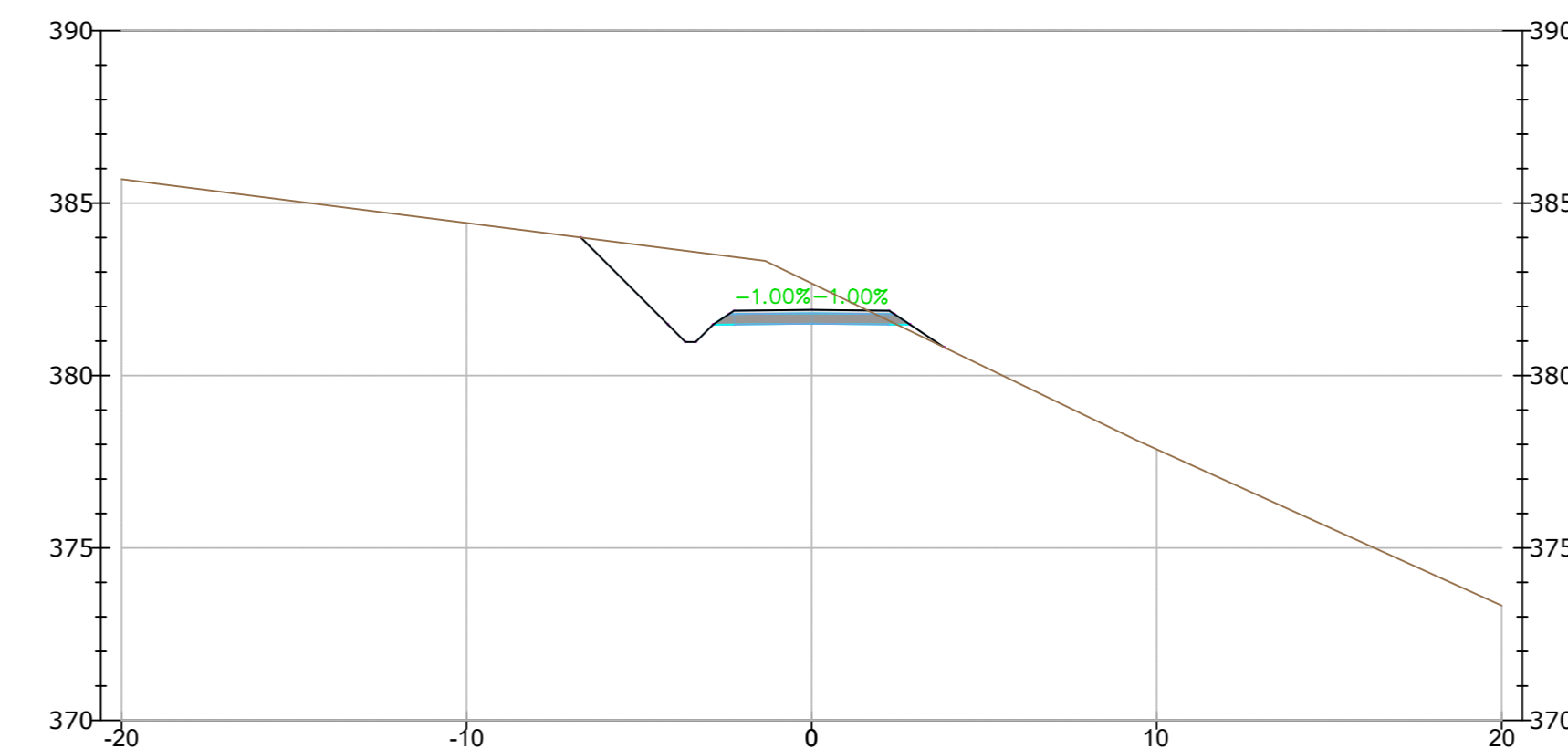
PROGRESSIVE TERRENO	-20.00	-10.00	0.00	10.00	20.00
QUOTE TERRENO	382.50	381.68	381.68	381.68	380.25
DISTANZE PARZIALI TERRENO		8.79	8.81	16.88	1.15
PROGRESSIVE PROGETTO		-8.03	-4.69	2.25	2.94
QUOTE PROGETTO		381.65	381.65	381.65	381.77
DISTANZE PARZIALI PROGETTO		4.64	3.08	2.25	

IR\_WTG5  
Sezione 65  
Progressiva: 1+300  
Scala: 1:200  
Quota di Riferimento: 375



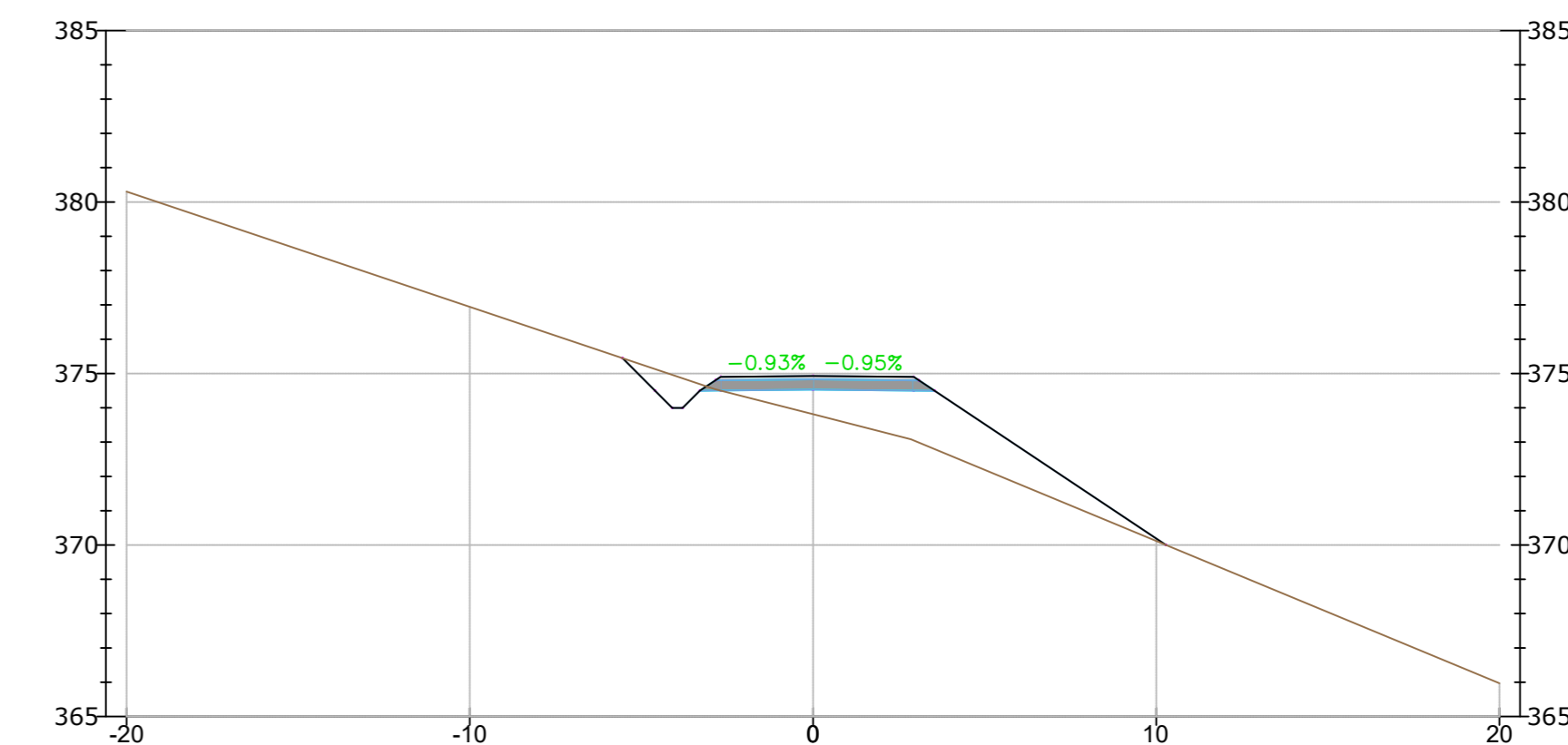
PROGRESSIVE TERRENO	-20.00	-10.00	0.00	10.00	20.00
QUOTE TERRENO	381.05	381.05	381.05	381.05	378.92
DISTANZE PARZIALI TERRENO		8.88	8.88	6.88	7.88
PROGRESSIVE PROGETTO		-6.88	6.88	1.00	
QUOTE PROGETTO		380.75	380.75	380.75	380.55
DISTANZE PARZIALI PROGETTO		2.25	2.25	4.19	

IR\_WTG5  
Sezione 68  
Progressiva: 1+360  
Scala: 1:200  
Quota di Riferimento: 370



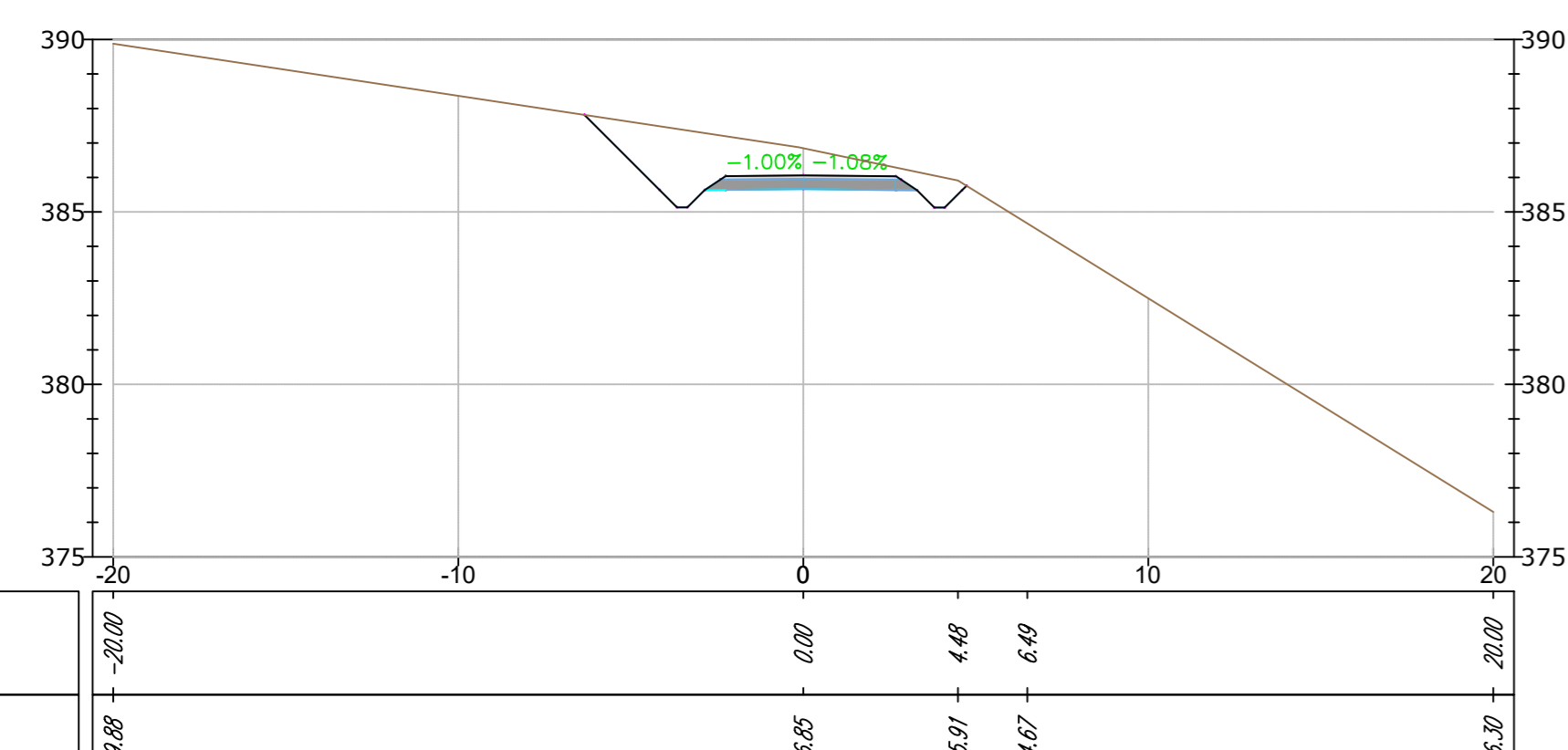
PROGRESSIVE TERRENO	-20.00	-10.00	0.00	10.00	20.00
QUOTE TERRENO	382.69	382.69	382.69	382.69	379.17
DISTANZE PARZIALI TERRENO		8.88	8.88	8.41	12.89
PROGRESSIVE PROGETTO		-6.69	-1.14	2.25	
QUOTE PROGETTO		382.47	382.47	382.47	380.67
DISTANZE PARZIALI PROGETTO		2.51	2.25	2.25	

IR\_WTG5  
Sezione 71  
Progressiva: 1+420  
Scala: 1:200  
Quota di Riferimento: 365



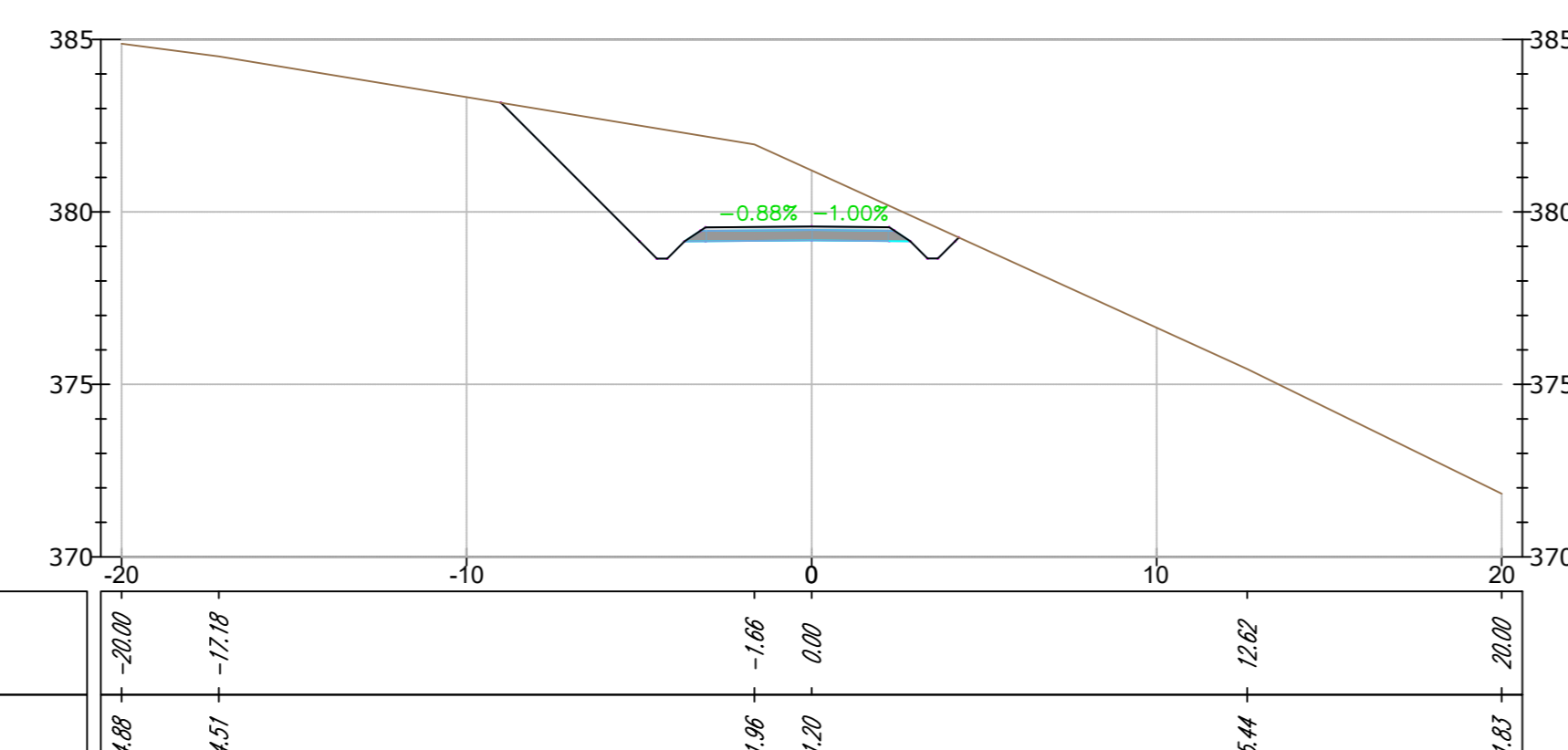
PROGRESSIVE TERRENO	-20.00	-10.00	0.00	10.00	20.00
QUOTE TERRENO	382.50	381.11	381.11	381.11	380.57
DISTANZE PARZIALI TERRENO		11.11	2.89	2.89	11.21
PROGRESSIVE PROGETTO		-5.53	-2.89	2.25	2.54
QUOTE PROGETTO		379.65	379.65	379.65	379.65
DISTANZE PARZIALI PROGETTO		1.85	2.89	2.94	6.74

IR\_WTG5  
Sezione 66  
Progressiva: 1+320  
Scala: 1:200  
Quota di Riferimento: 375



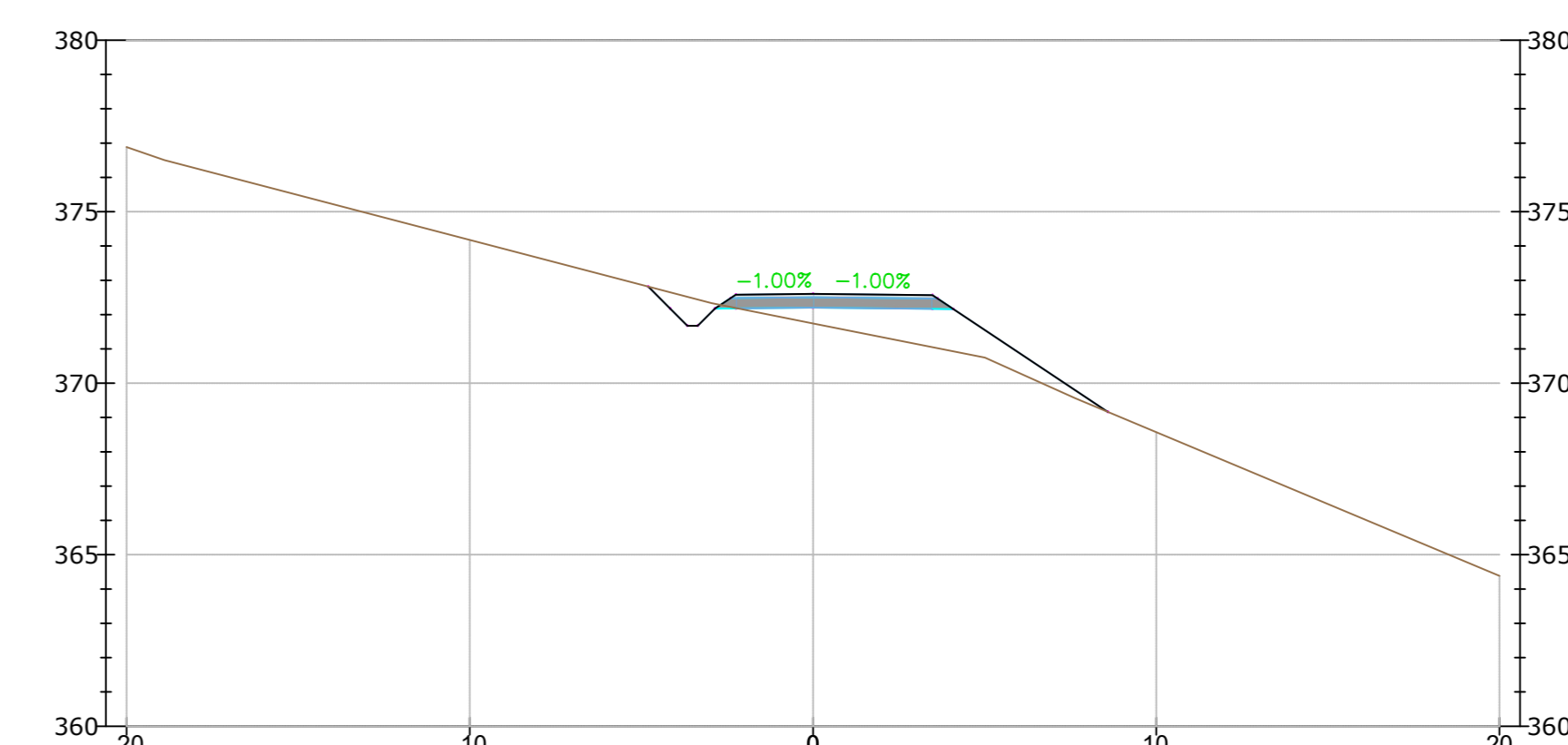
PROGRESSIVE TERRENO	-20.00	-10.00	0.00	10.00	20.00
QUOTE TERRENO	386.86	386.86	386.86	386.86	384.00
DISTANZE PARZIALI TERRENO		8.88	8.88	11.51	
PROGRESSIVE PROGETTO		-4.16	-1.66	4.49	6.49
QUOTE PROGETTO		386.74	386.74	386.74	386.74
DISTANZE PARZIALI PROGETTO		2.18	2.25	2.18	

IR\_WTG5  
Sezione 69  
Progressiva: 1+380  
Scala: 1:200  
Quota di Riferimento: 370



PROGRESSIVE TERRENO	-20.00	-10.00	0.00	10.00	20.00
QUOTE TERRENO	384.06	384.12	384.12	384.12	382.62
DISTANZE PARZIALI TERRENO		2.87	15.57	1.66	7.28
PROGRESSIVE PROGETTO		-8.01	-1.66	2.25	12.62
QUOTE PROGETTO		381.17	381.17	381.17	381.17
DISTANZE PARZIALI PROGETTO		4.02	3.07	2.25	

IR\_WTG5  
Sezione 72  
Progressiva: 1+440  
Scala: 1:200  
Quota di Riferimento: 360



PROGRESSIVE TERRENO	-20.00	-10.00	0.00	10.00	20.00
QUOTE TERRENO	376.50	376.50	376.50	376.50	374.00
DISTANZE PARZIALI TERRENO		11.84	2.89	3.01	12.88
PROGRESSIVE PROGETTO		-4.80	-1.66	2.25	6.60
QUOTE PROGETTO		372.70	372.70	372.70	372.70
DISTANZE PARZIALI PROGETTO		2.25	2.25	4.50	

green & green  
WE ENGINEERING

Il tecnico  
Ing. Leonardo Sblendoro

00	23/12/2022	EMISSIONE PER ITER AUTORIZZATIVO	M.S.	-	L.S.
REV.	DATA	DESCRIZIONE	PREPARATO	CONTROLLATO	APPROVATO

hergo

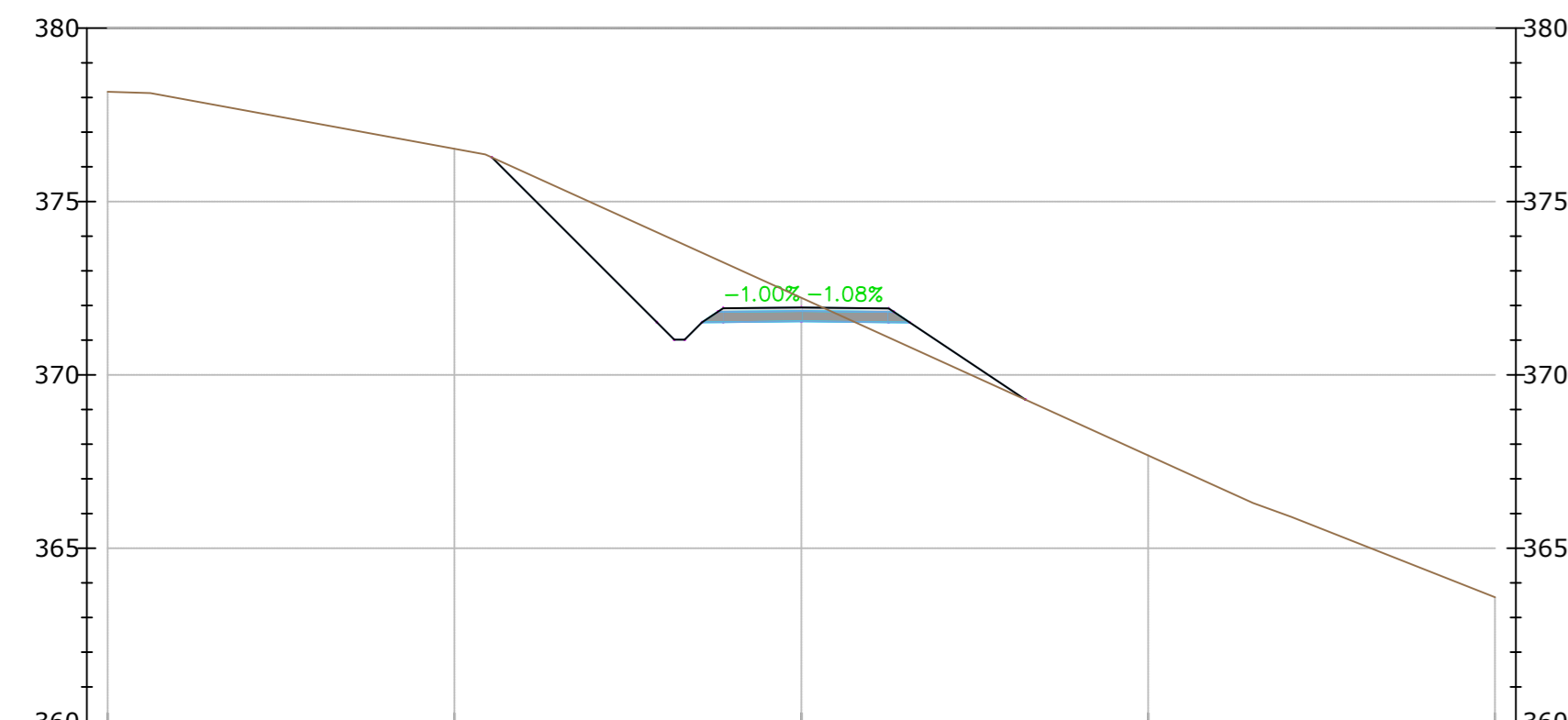
PROGETTO: DEFINITIVO

FORMATO: A0 | SCALA: 1:200 | SCALA PLOT: 1:1 | FOGLIO: 11 di 14

TITOLO: Studio pianaltimetrico - WTG5

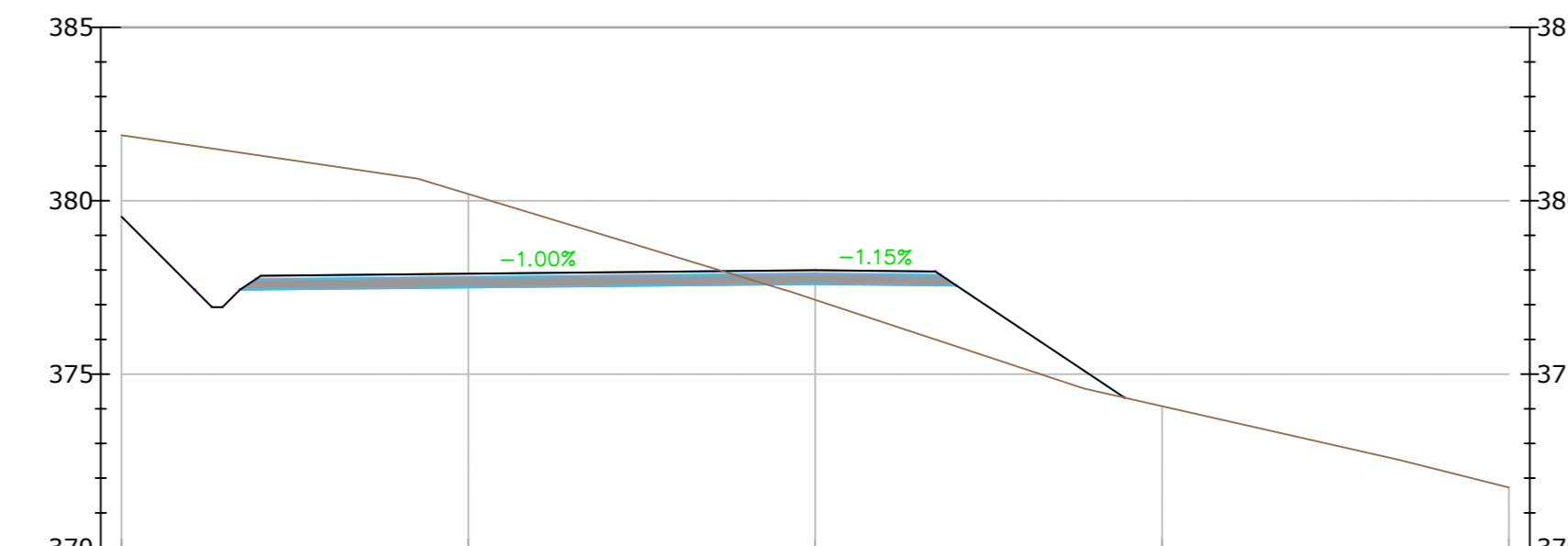
CODICE ELABORATO: C22FSTR001WD03000

IR\_WTGS  
Sezione 73  
Progressiva: 1+460  
Scala: 1:200  
Quota di Riferimento: 360



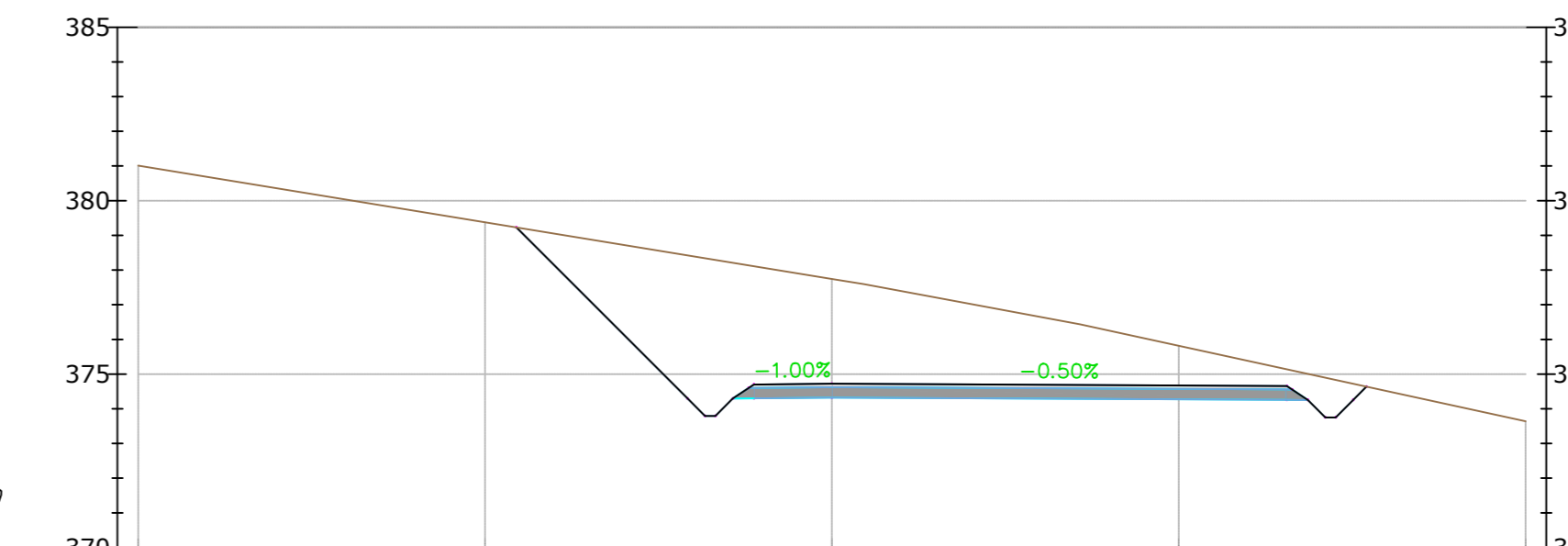
PROGRESSIVE TERRENO	20.00	10.00	0.00	0.00	10.00	20.00
QUOTE TERRENO	378.17	378.11	376.28	372.22	365.54	362.59
DISTANZE PARZIALI TERRENO	1.57	8.86			2.88	5.97
PROGRESSIVE PROGETTO			4.78	4.48	2.25	2.25
QUOTE PROGETTO			376.27	376.15	374.96	374.54
DISTANZE PARZIALI PROGETTO			4.78	4.48	2.25	2.25

IR\_WTGS  
Sezione 76  
Progressiva: 1+520  
Scala: 1:200  
Quota di Riferimento: 370



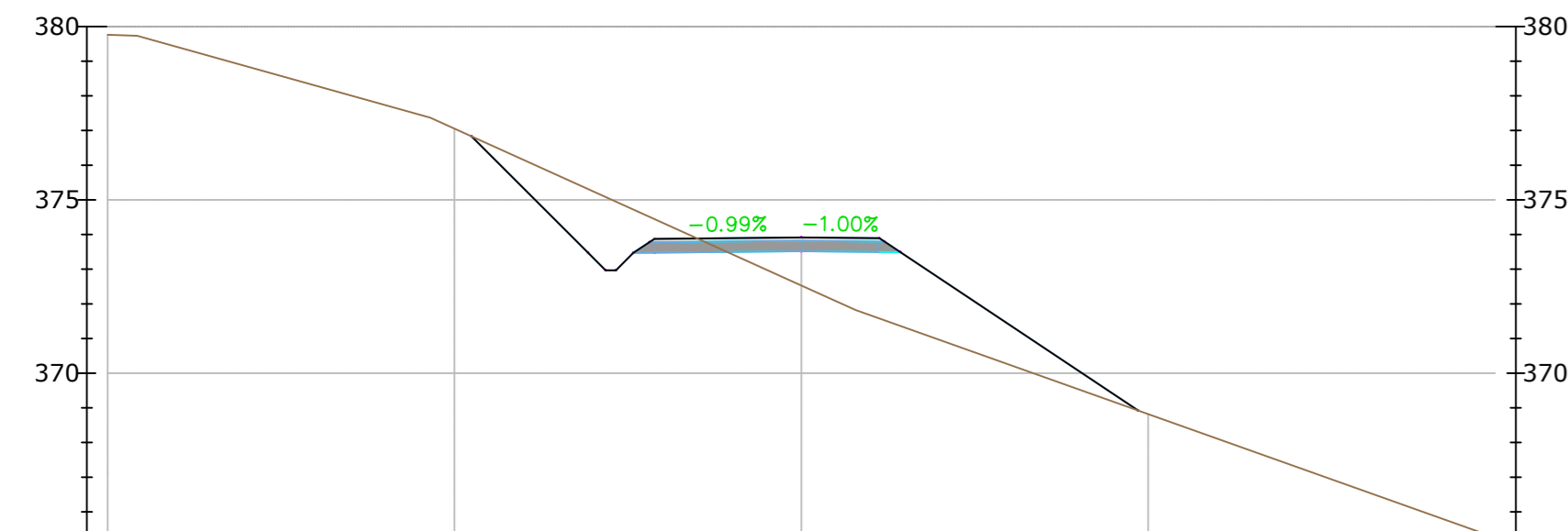
PROGRESSIVE TERRENO	20.00	10.00	0.00	0.00	10.00	20.00
QUOTE TERRENO	381.59	380.67	377.33	375.14	372.53	371.21
DISTANZE PARZIALI TERRENO		6.84	8.88	2.82	4.65	1.16
PROGRESSIVE PROGETTO						
QUOTE PROGETTO						
DISTANZE PARZIALI PROGETTO						

IR\_WTGS  
Sezione 79  
Progressiva: 1+580  
Scala: 1:200  
Quota di Riferimento: 370



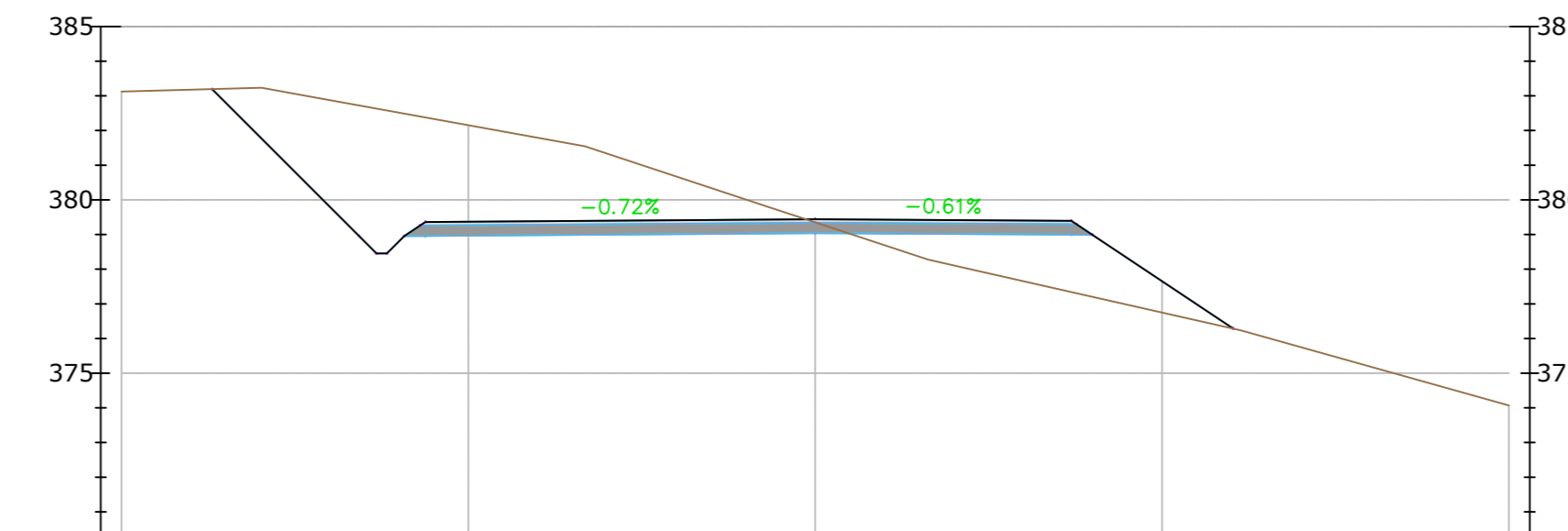
PROGRESSIVE TERRENO	20.00	10.00	0.00	0.00	10.00	20.00
QUOTE TERRENO	381.07	379.24	377.24	376.47	374.64	373.64
DISTANZE PARZIALI TERRENO		20.00	8.88	4.44	2.22	0.88
PROGRESSIVE PROGETTO						
QUOTE PROGETTO						
DISTANZE PARZIALI PROGETTO						

IR\_WTGS  
Sezione 74  
Progressiva: 1+480  
Scala: 1:200  
Quota di Riferimento: 365



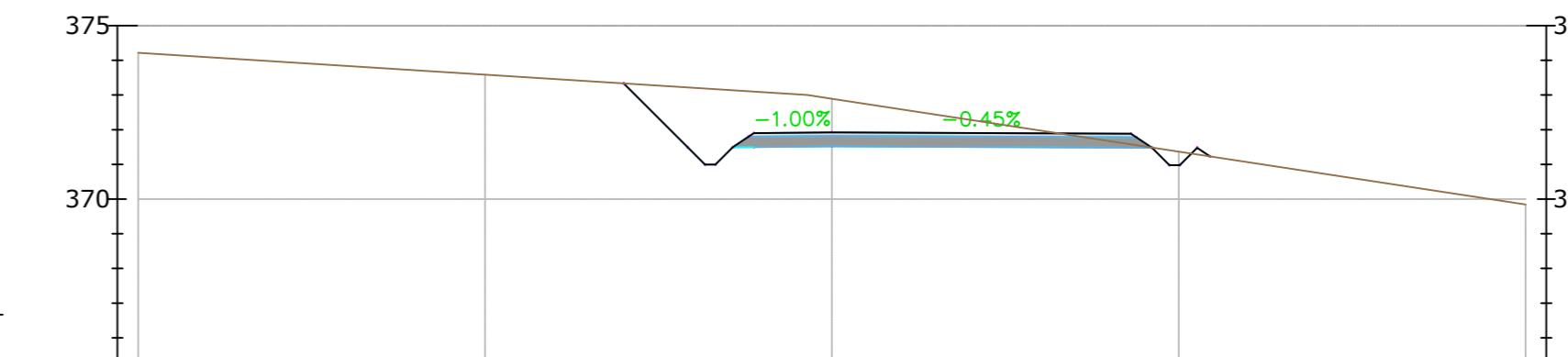
PROGRESSIVE TERRENO	20.00	10.00	0.00	0.00	10.00	20.00
QUOTE TERRENO	379.28	377.27	372.53	371.82	368.26	365.26
DISTANZE PARZIALI TERRENO	0.85	4.44	8.88	1.57	8.88	
PROGRESSIVE PROGETTO						
QUOTE PROGETTO						
DISTANZE PARZIALI PROGETTO						

IR\_WTGS  
Sezione 77  
Progressiva: 1+540  
Scala: 1:200  
Quota di Riferimento: 370



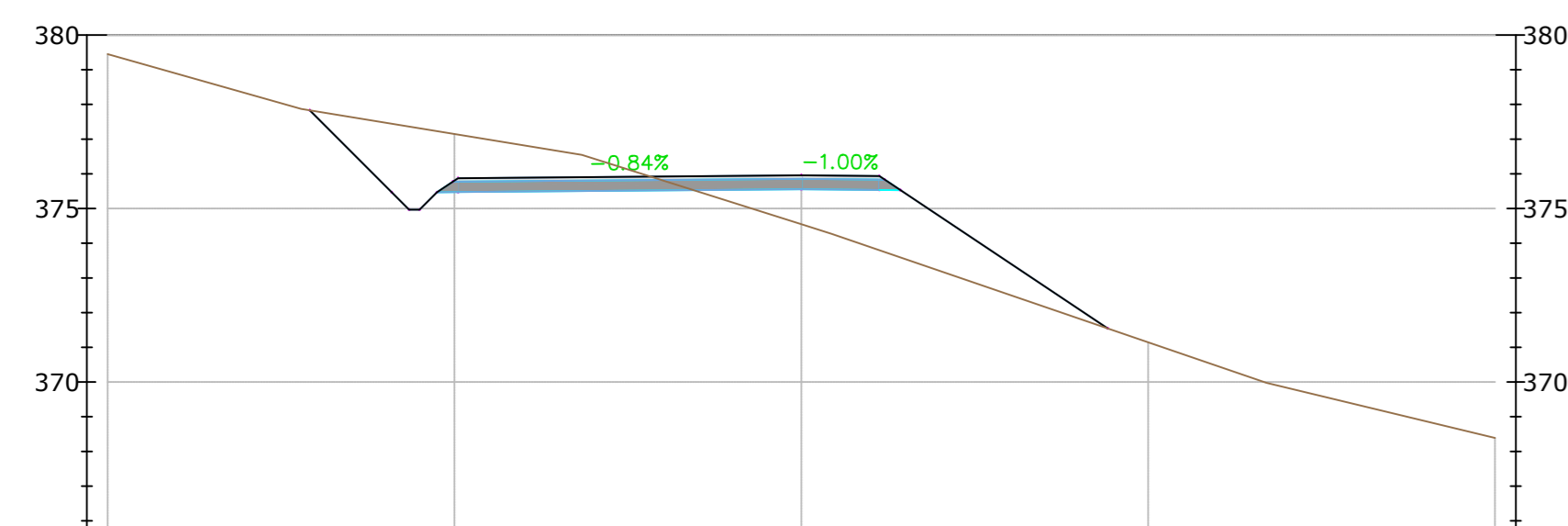
PROGRESSIVE TERRENO	20.00	10.00	0.00	0.00	10.00	20.00
QUOTE TERRENO	381.12	381.23	381.02	379.74	378.23	376.23
DISTANZE PARZIALI TERRENO	0.84	7.88	8.88	2.82	4.65	2.22
PROGRESSIVE PROGETTO						
QUOTE PROGETTO						
DISTANZE PARZIALI PROGETTO						

IR\_WTGS  
Sezione 80  
Progressiva: 1+600  
Scala: 1:200  
Quota di Riferimento: 365



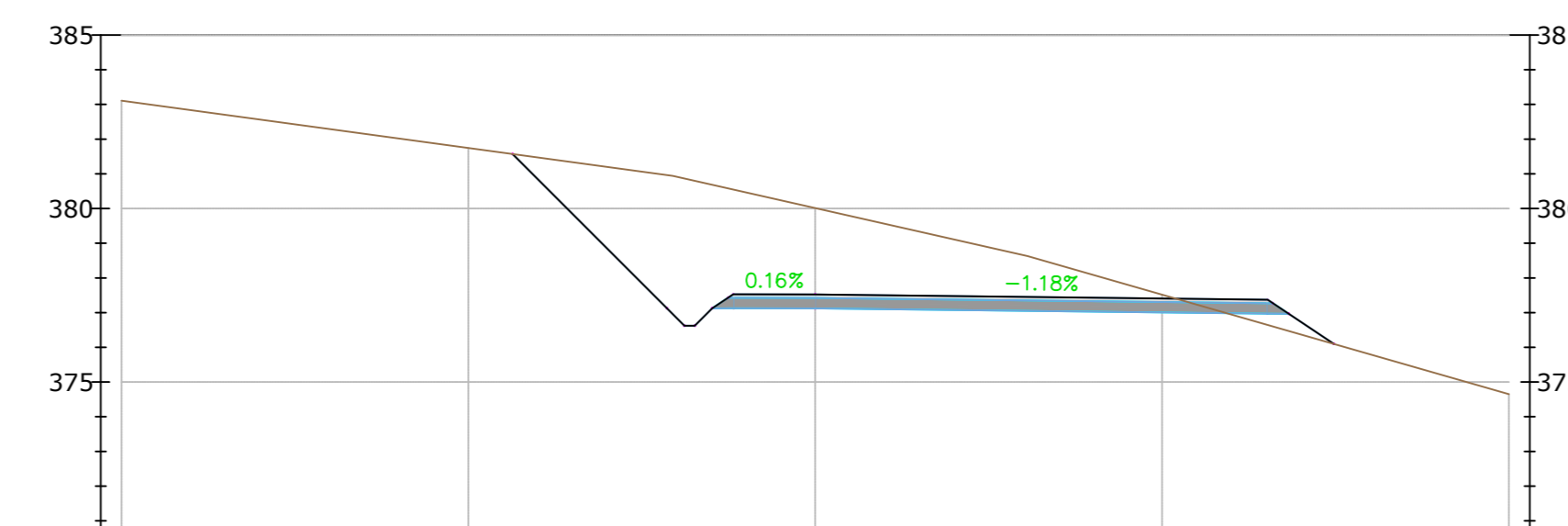
PROGRESSIVE TERRENO	20.00	10.00	0.00	0.00	10.00	20.00
QUOTE TERRENO	374.22	372.00	371.00	370.23	368.24	366.24
DISTANZE PARZIALI TERRENO		6.88	3.77	2.22	8.88	
PROGRESSIVE PROGETTO						
QUOTE PROGETTO						
DISTANZE PARZIALI PROGETTO						

IR\_WTGS  
Sezione 75  
Progressiva: 1+500  
Scala: 1:200  
Quota di Riferimento: 365



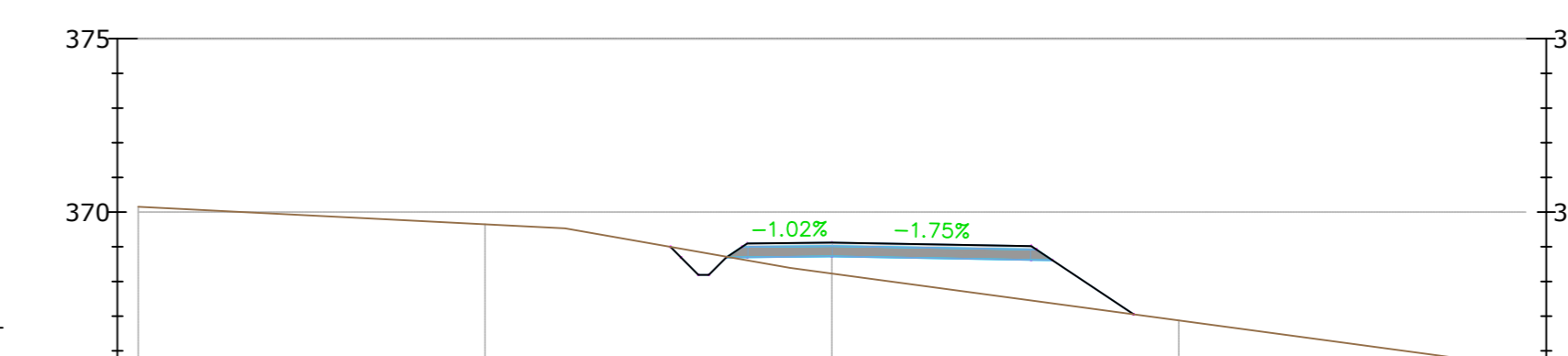
PROGRESSIVE TERRENO	20.00	10.00	0.00	0.00	10.00	20.00
QUOTE TERRENO	378.45	377.87	376.54	374.65	372.89	371.41
DISTANZE PARZIALI TERRENO	1.57	8.88	4.44	2.22	8.88	4.44
PROGRESSIVE PROGETTO						
QUOTE PROGETTO						
DISTANZE PARZIALI PROGETTO						

IR\_WTGS  
Sezione 78  
Progressiva: 1+560  
Scala: 1:200  
Quota di Riferimento: 370



PROGRESSIVE TERRENO	20.00	10.00	0.00	0.00	10.00	20.00
QUOTE TERRENO	381.17	380.94	380.01	378.62	376.14	374.65
DISTANZE PARZIALI TERRENO		15.88	4.44	4.44	2.22	1.11
PROGRESSIVE PROGETTO						
QUOTE PROGETTO						
DISTANZE PARZIALI PROGETTO						

IR\_WTGS  
Sezione 81  
Progressiva: 1+620  
Scala: 1:200  
Quota di Riferimento: 365



PROGRESSIVE TERRENO	20.00	10.00	0.00	0.00	10.00	20.00
QUOTE TERRENO	378.44	377.15	376.51	374.89	372.83	371.51
DISTANZE PARZIALI TERRENO		22.22	4.44	1.11	8.88	20.00
PROGRESSIVE PROGETTO						
QUOTE PROGETTO						
DISTANZE PARZIALI PROGETTO						

**green & green**  
WE ENGINEERING

Il tecnico  
Ing. Leonardo Splendido

Green & Green S.r.l.  
Via Edmondo de Amicis n.64  
87036 Rende (CS) - Italy  
P.IVA 0290010782  
P.L. (+39) 0984 848205  
E.M. (+39) 0984 1751470  
info@greengreen.it  
www.greengreen.it

00	23/12/2022	EMISSIONE PER ITER AUTORIZZATIVO	M.S.	-	L.S.
REV.	DATA	DESCRIZIONE	PREPARATO	CONTROLLATO	APPROVATO

**hergo**

**green & green**  
WE ENGINEERING

PROGETTO: DEFINITIVO

FILE: C:\22\FSTR001\WD030\_Studio\_piancoaltimetrico - WTGS.pdf

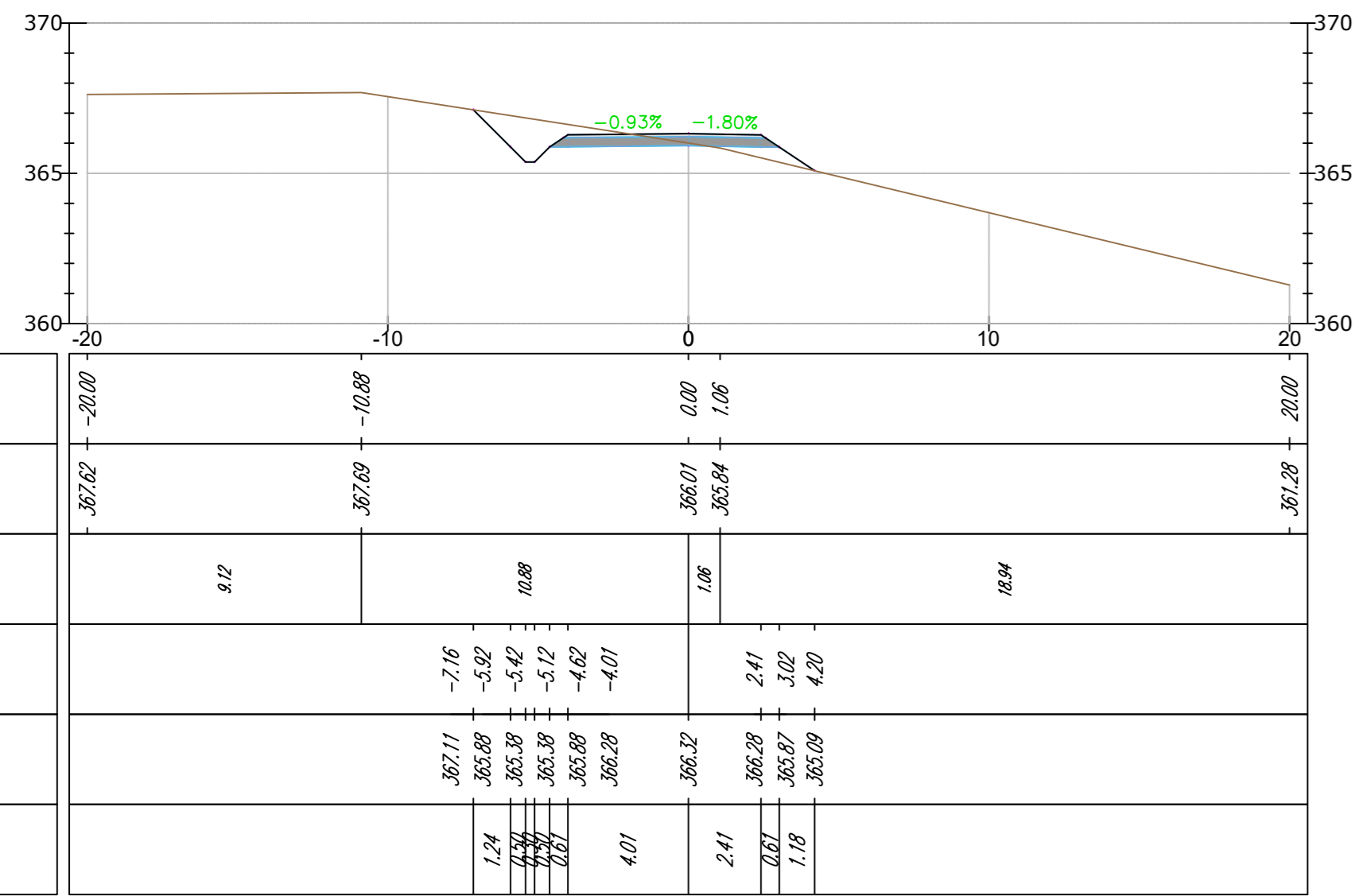
FORMATO: A0 | SCALA: 1:200 | SCALA PLOT: 1:1 | FOGLIO: 12 di 14

TITOLO: Studio piancoaltimetrico - WTGS

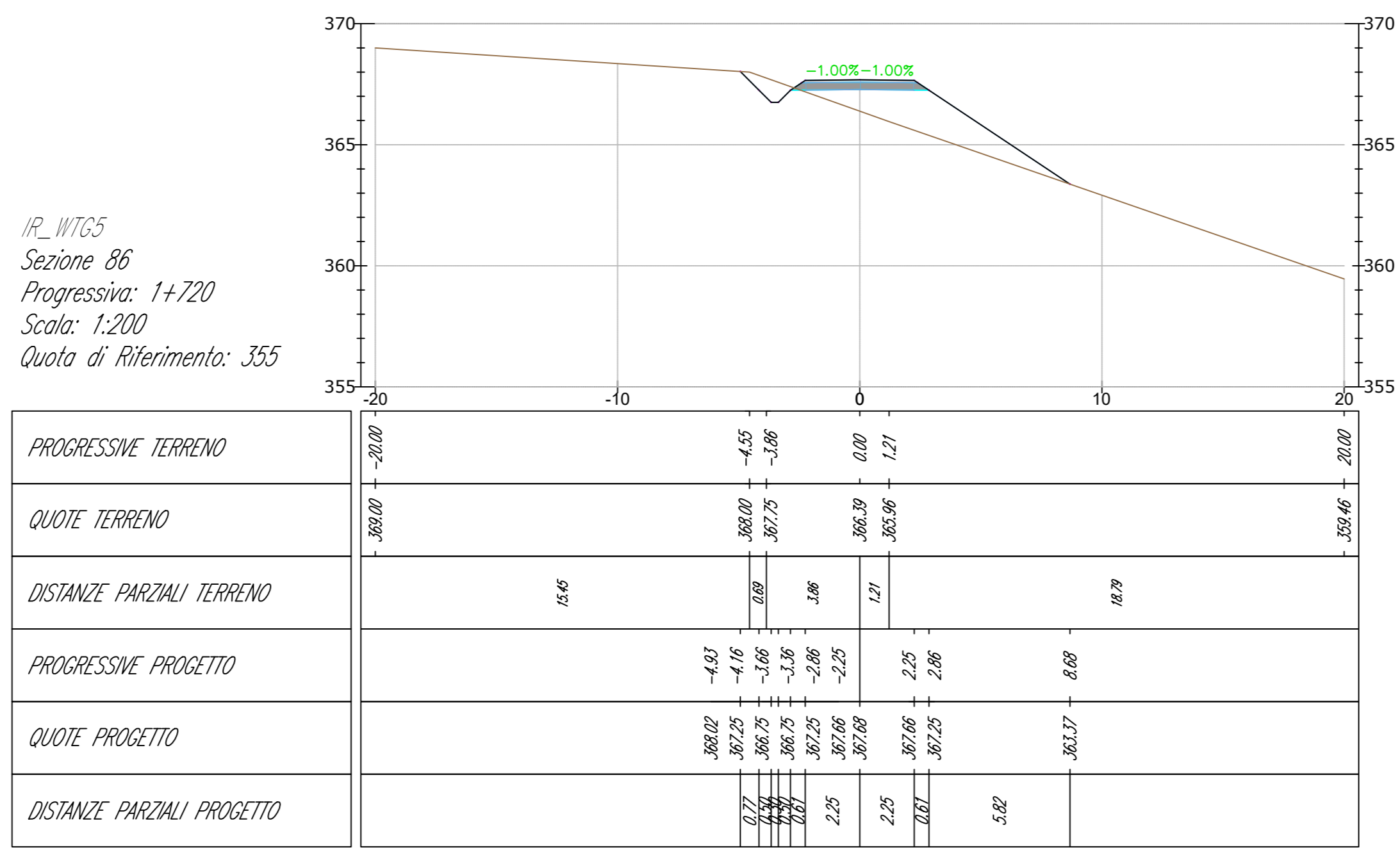
CODICE ELABORATO: B1PATO | TIC | TR0 | PROGRESSO | REVISIONE

C22FSTR001WD03000

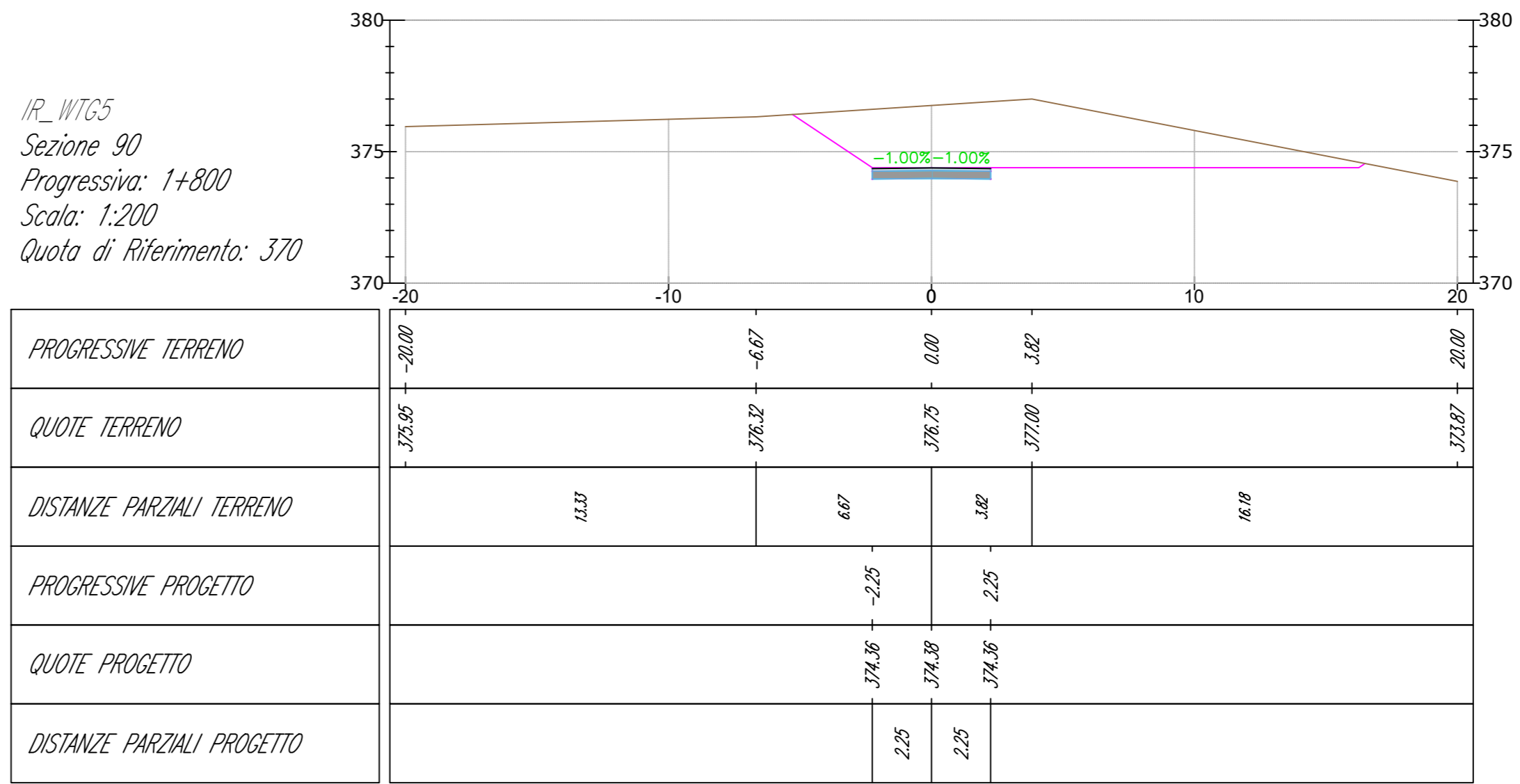
IR\_WTG5  
Sezione 82  
Progressiva: 1+640  
Scala: 1:200  
Quota di Riferimento: 360



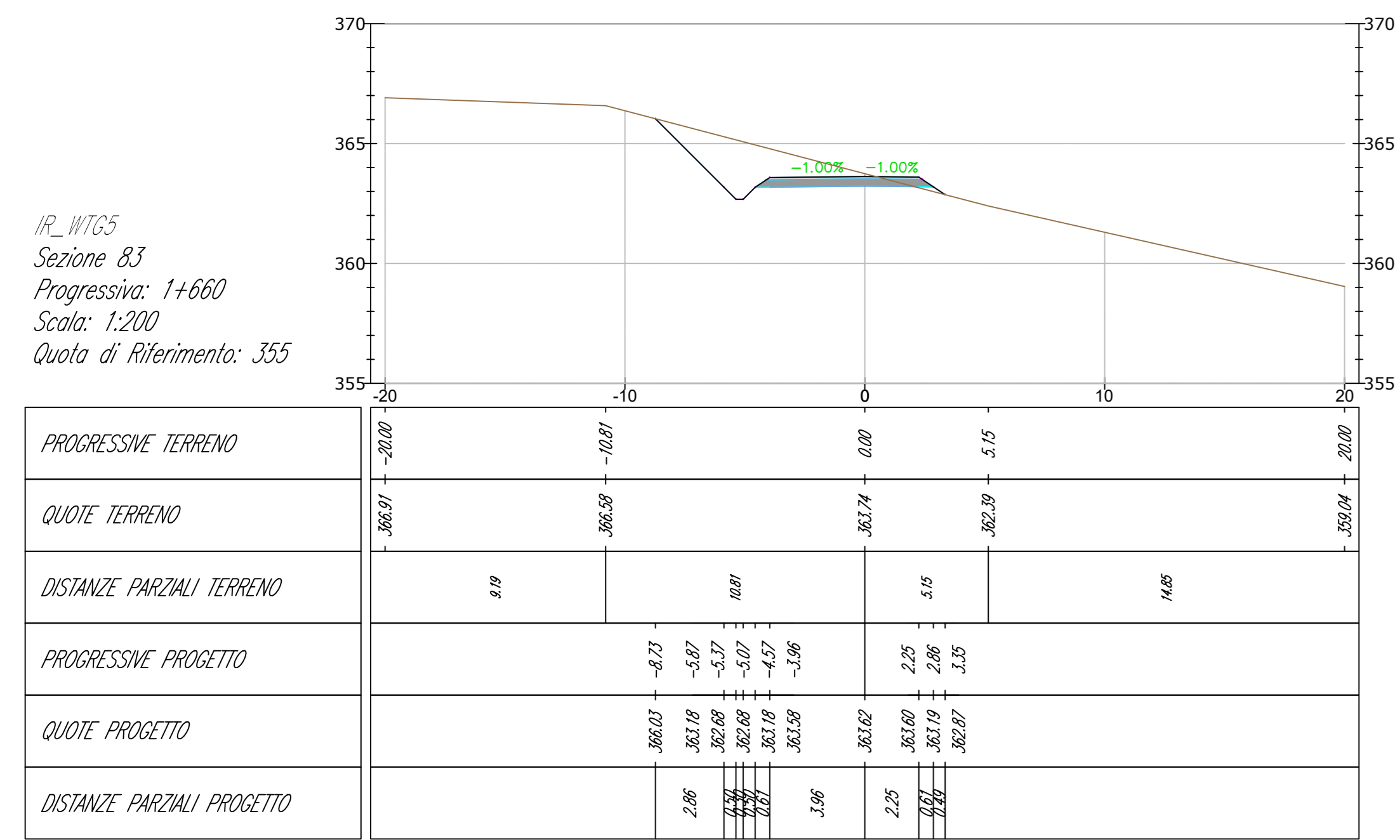
IR\_WTG5  
Sezione 86  
Progressiva: 1+720  
Scala: 1:200  
Quota di Riferimento: 355



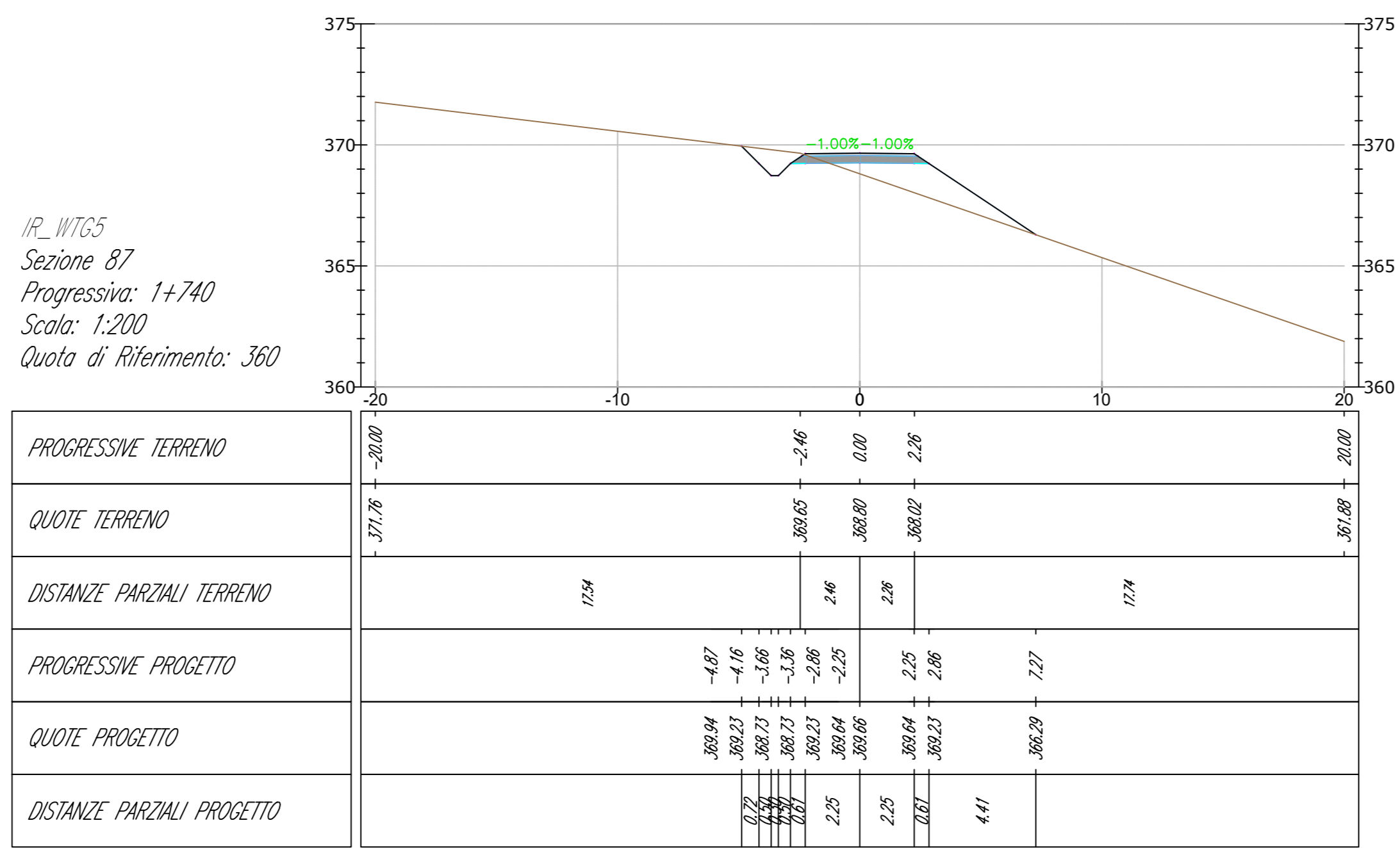
IR\_WTG5  
Sezione 90  
Progressiva: 1+800  
Scala: 1:200  
Quota di Riferimento: 370



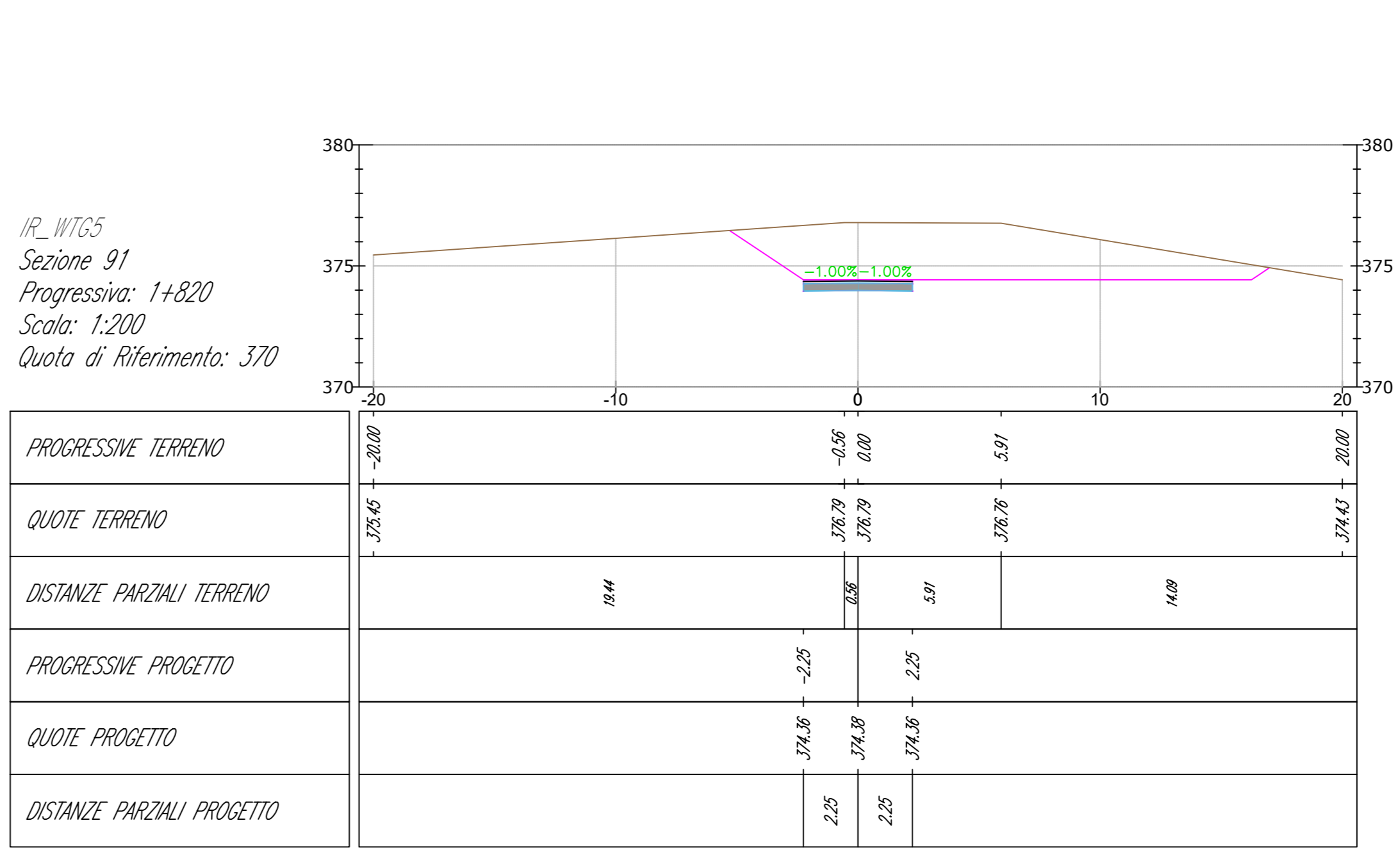
IR\_WTG5  
Sezione 83  
Progressiva: 1+660  
Scala: 1:200  
Quota di Riferimento: 355



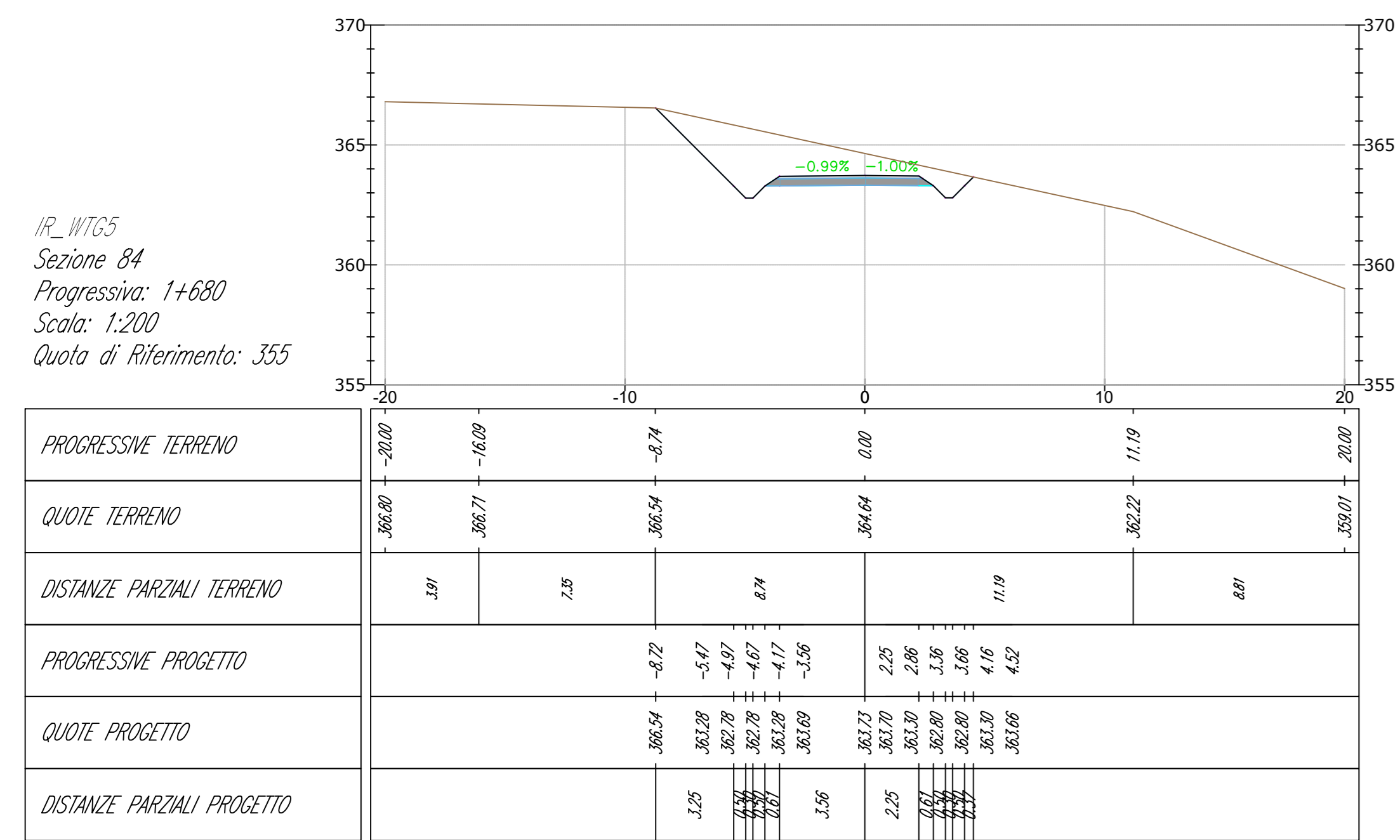
IR\_WTG5  
Sezione 87  
Progressiva: 1+740  
Scala: 1:200  
Quota di Riferimento: 360



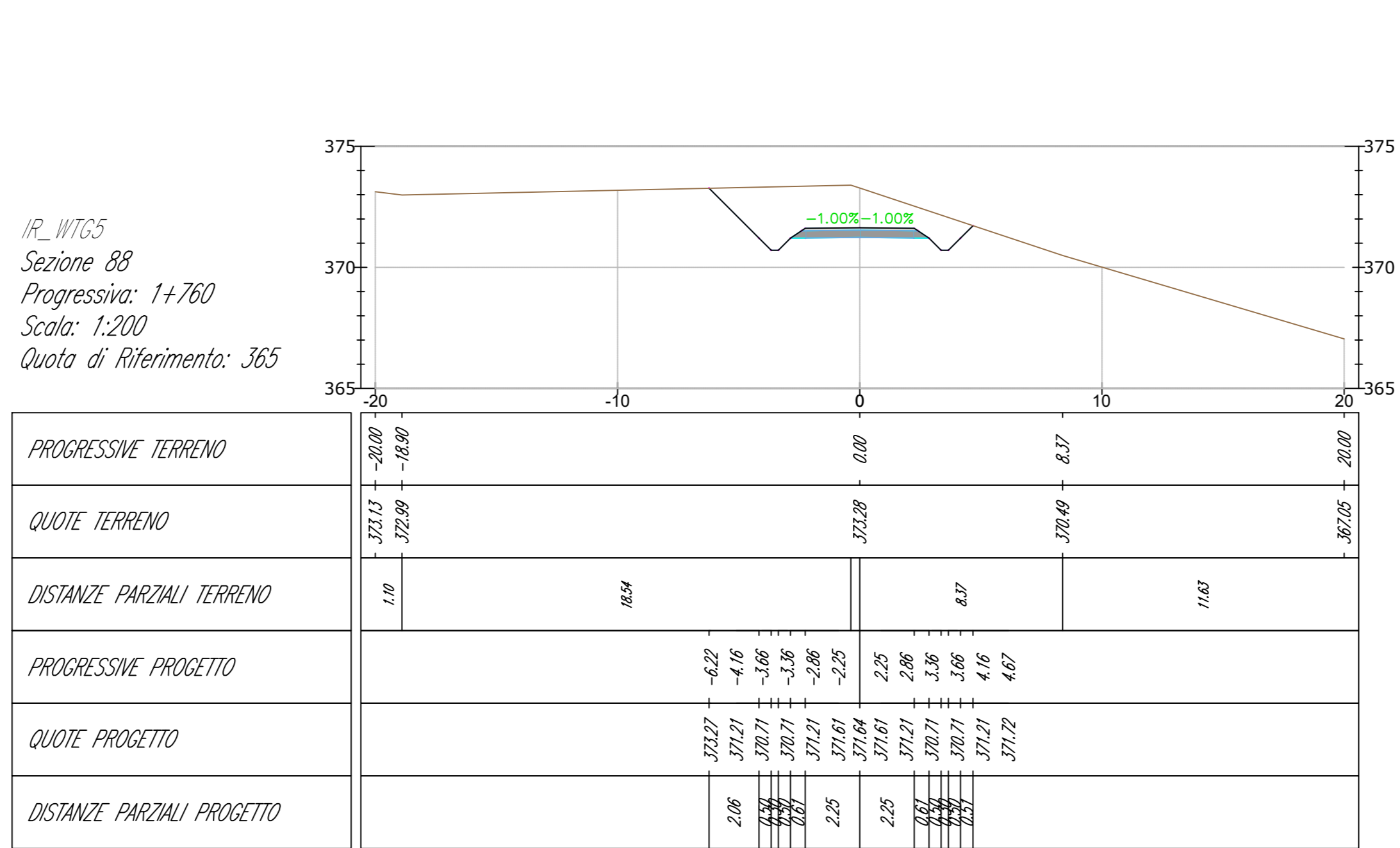
IR\_WTG5  
Sezione 91  
Progressiva: 1+820  
Scala: 1:200  
Quota di Riferimento: 370



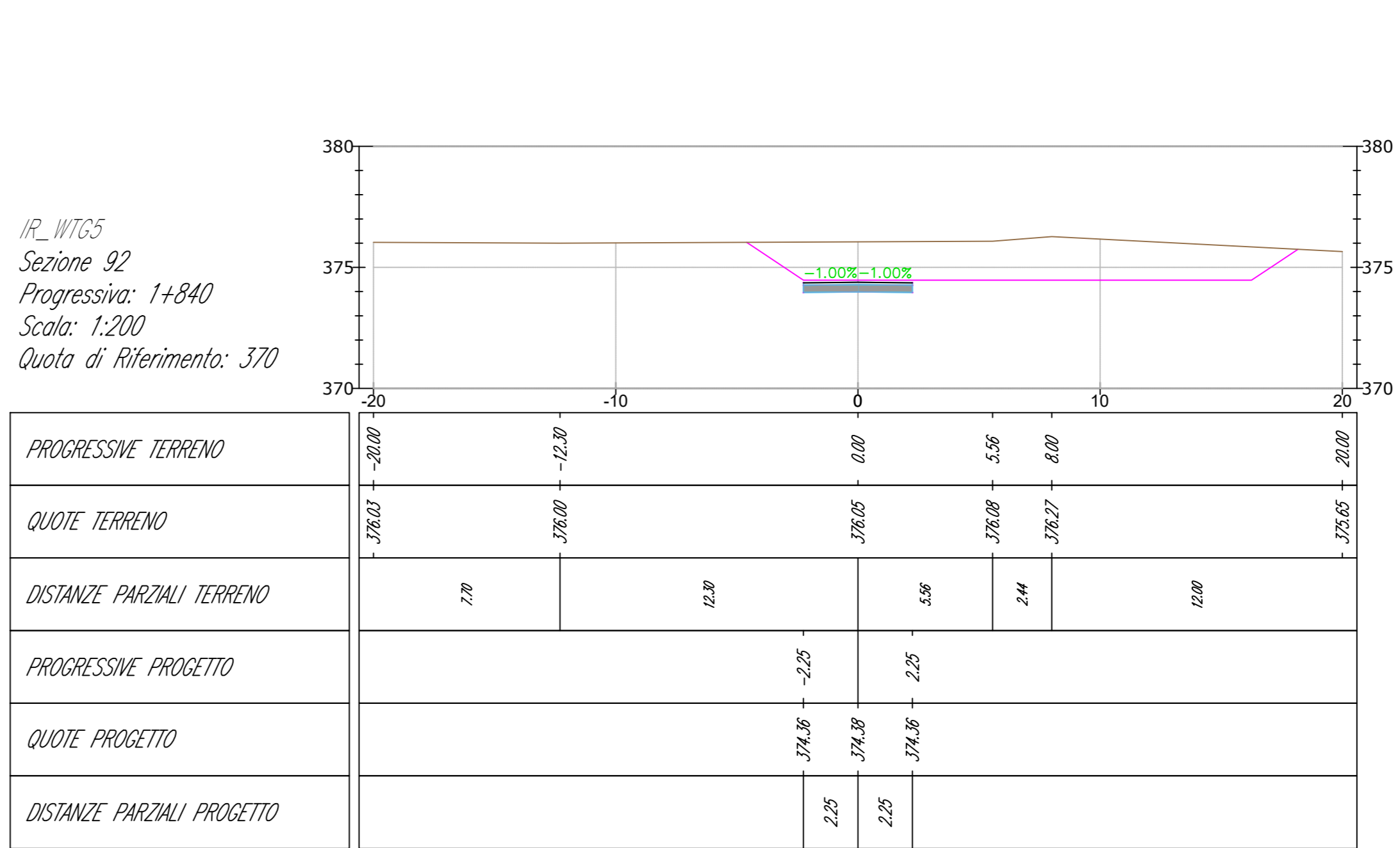
IR\_WTG5  
Sezione 84  
Progressiva: 1+680  
Scala: 1:200  
Quota di Riferimento: 355



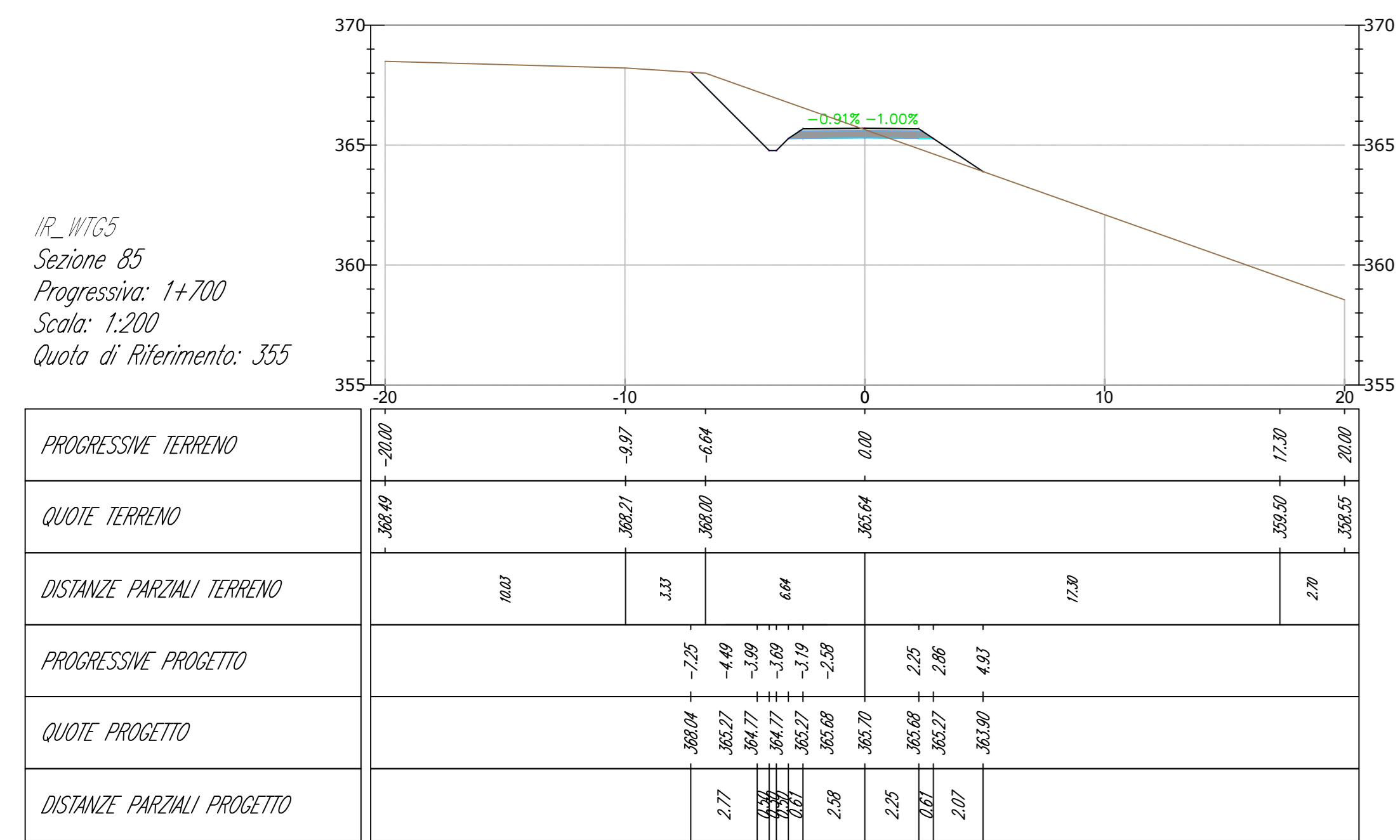
IR\_WTG5  
Sezione 88  
Progressiva: 1+760  
Scala: 1:200  
Quota di Riferimento: 365



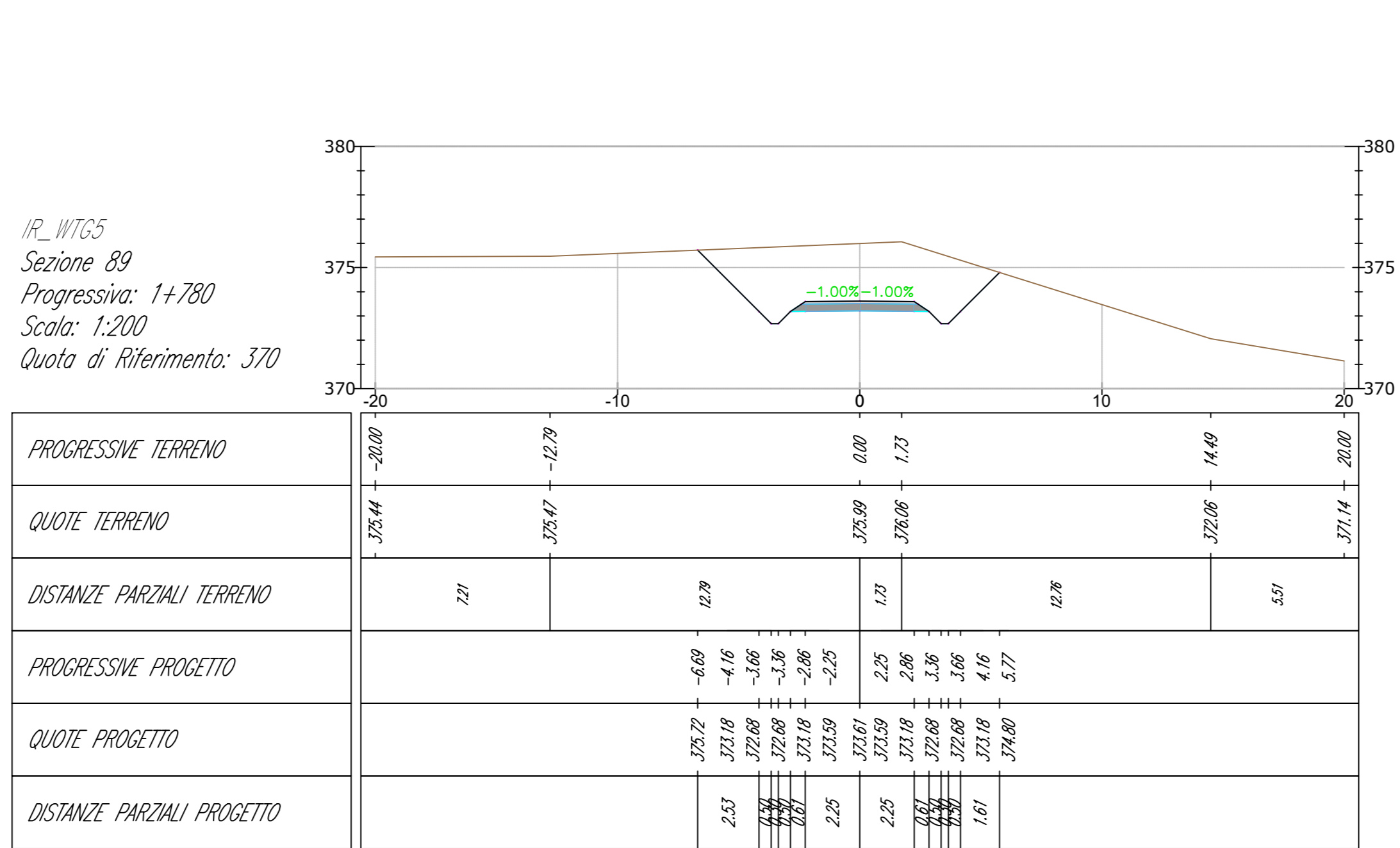
IR\_WTG5  
Sezione 92  
Progressiva: 1+840  
Scala: 1:200  
Quota di Riferimento: 370



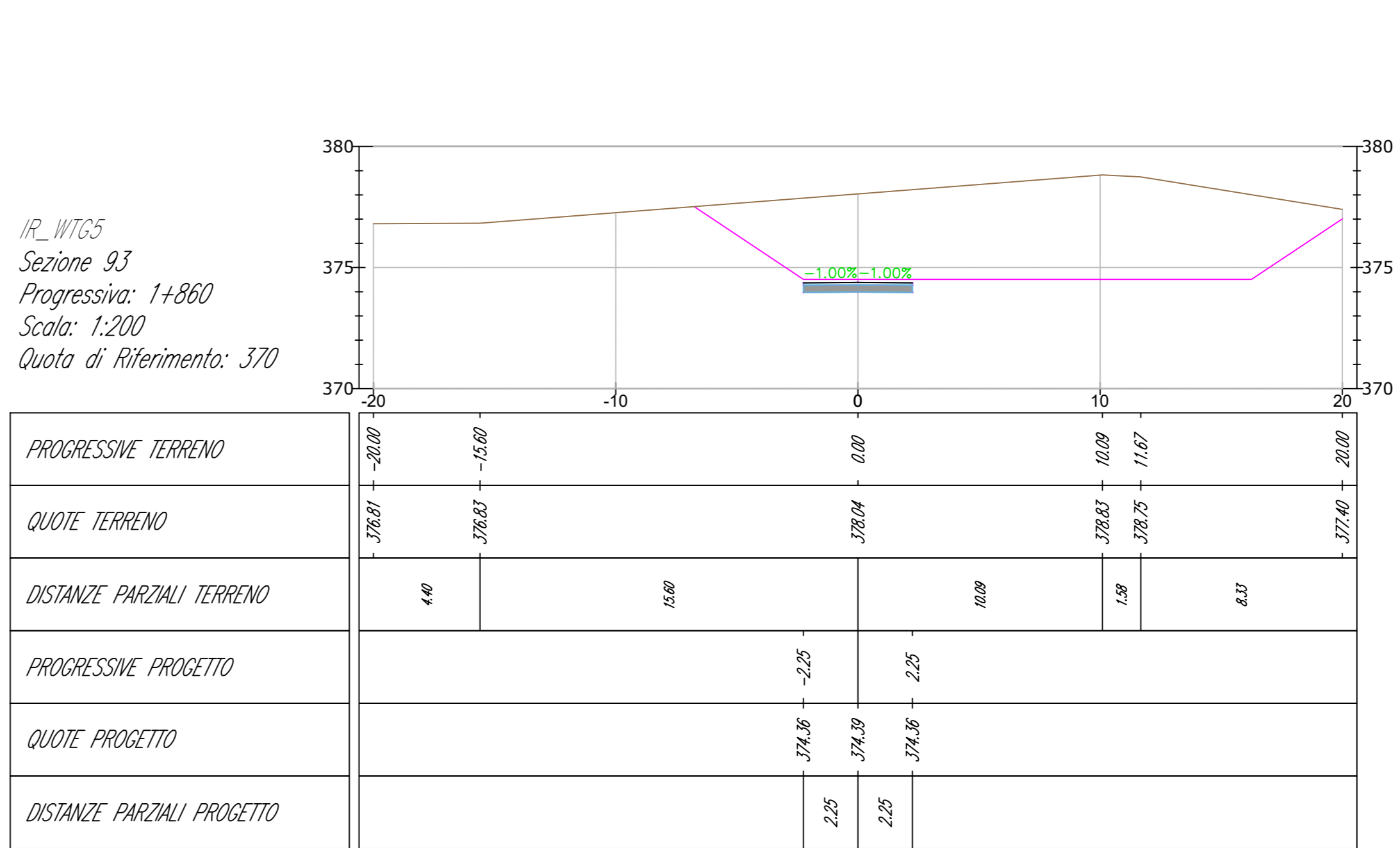
IR\_WTG5  
Sezione 85  
Progressiva: 1+700  
Scala: 1:200  
Quota di Riferimento: 355



IR\_WTG5  
Sezione 89  
Progressiva: 1+780  
Scala: 1:200  
Quota di Riferimento: 370



IR\_WTG5  
Sezione 93  
Progressiva: 1+860  
Scala: 1:200  
Quota di Riferimento: 370



**green & green**  
WE ENGINEERING

Green & Green S.r.l.  
Via Edmondo de Amicis n.64  
87036 Rende (CS) - Italy  
P.IVA 0290010782  
Ph. (+39) 0984 846205  
Fax (+39) 0984 1731470  
info@greengreen.it  
www.greengreen.it

Il tecnico  
Ing. Leonardo Splendido

00	23/12/2022	EMISSIONE PER ITER AUTORIZZATIVO	M.S.	-	L.S.
REV.	DATA	DESCRIZIONE	PREPARATO	CONTROLLATO	APPROVATO

"IMPIANTO EOLICO DI 64 MW IN LOCALITA' PIANA DELLA TAVERNA"  
COMUNI DI STIGLIANO E CRACO (MT)

**hergo**

PROGETTO: DEFINITIVO

NOVIT: C:\22\FSTR001\WD030\_Studio\_pianaltimetrico - WTG5.pdf

FORMATO: A0    SCALA: 1:200    SCALA PLOT: 1:1    FOGLIO: 13 di 14

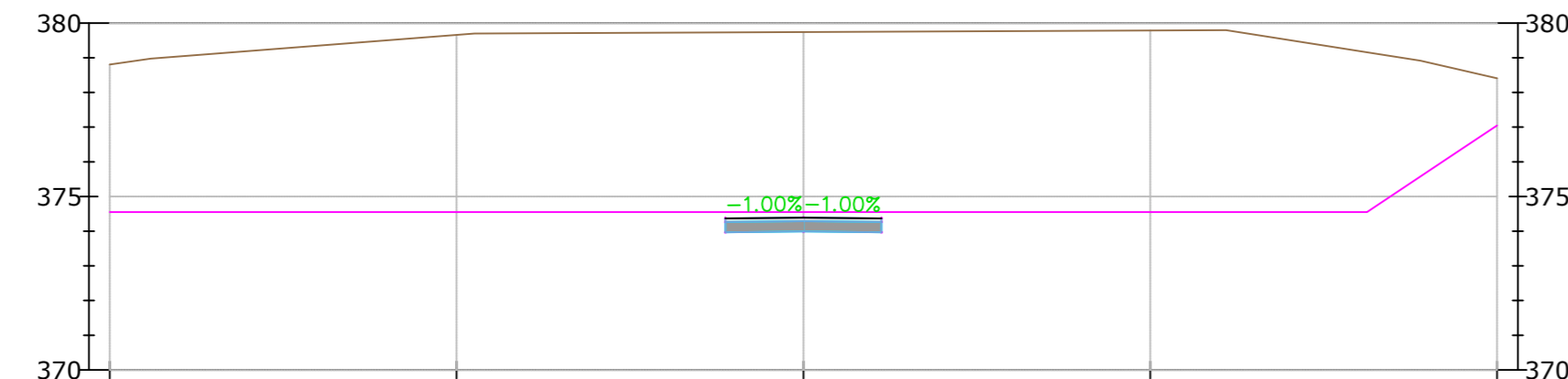
TITOLO: Studio pianaltimetrico - WTG5

CODICE ELABORATO: BIPARTO    TIC. TRU    PROGRESSO    REVISIONE

**green & green**  
WE ENGINEERING

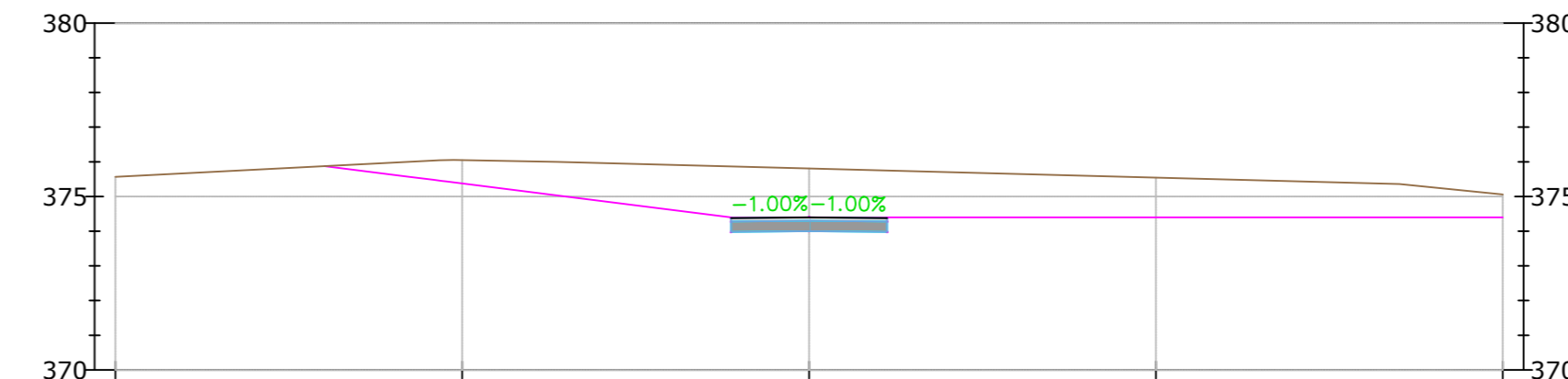
C22FSTR001WD03000

IR\_WTGS  
Sezione 94  
Progressiva: 1+800  
Scala: 1:200  
Quota di Riferimento: 370



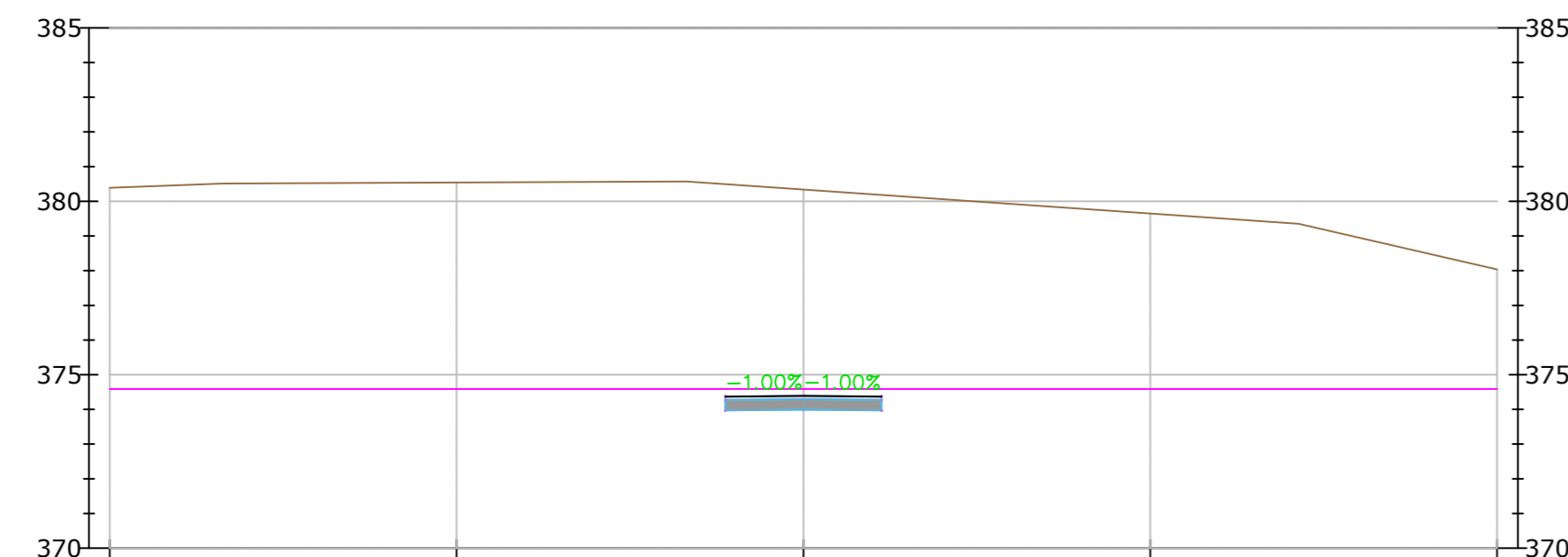
PROGRESSIVE TERRENO	-20.00	-16.42	-9.49	0.00	12.19	17.79	20.00
QUOTE TERRENO	378.69	378.69	379.78	379.74	379.78	379.80	379.64
DISTANZE PARZIALI TERRENO	1.16	4.11	8.49	12.19	5.60	2.71	
PROGRESSIVE PROGETTO			-2.25	2.25			
QUOTE PROGETTO			374.17	374.99	374.17		
DISTANZE PARZIALI PROGETTO			2.25	2.25			

IR\_WTGS  
Sezione 98  
Progressiva: 1+958  
Scala: 1:200  
Quota di Riferimento: 370



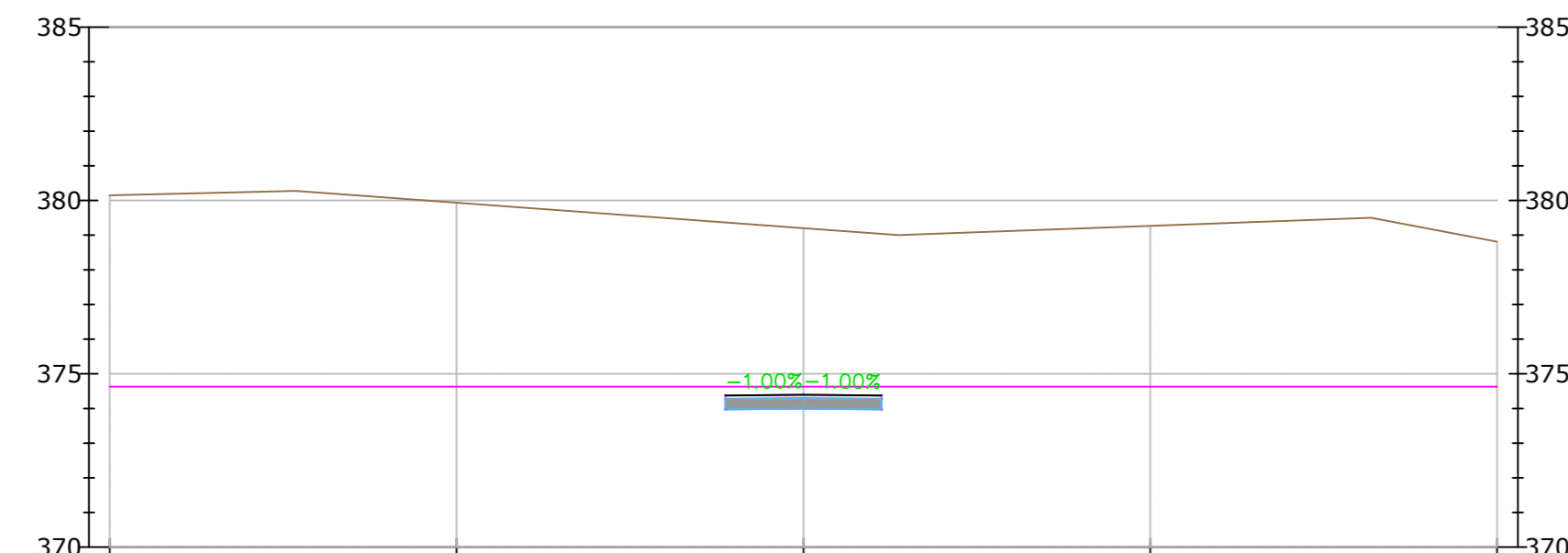
PROGRESSIVE TERRENO	-20.00	-12.25	-7.28	0.00	17.01	20.00
QUOTE TERRENO	375.37	376.05	376.00	376.01	376.38	376.98
DISTANZE PARZIALI TERRENO	4.14	2.49	7.28	17.01	2.49	
PROGRESSIVE PROGETTO			-2.25	2.25		
QUOTE PROGETTO			374.48	374.40	374.48	
DISTANZE PARZIALI PROGETTO			2.25	2.25		

IR\_WTGS  
Sezione 95  
Progressiva: 1+900  
Scala: 1:200  
Quota di Riferimento: 370



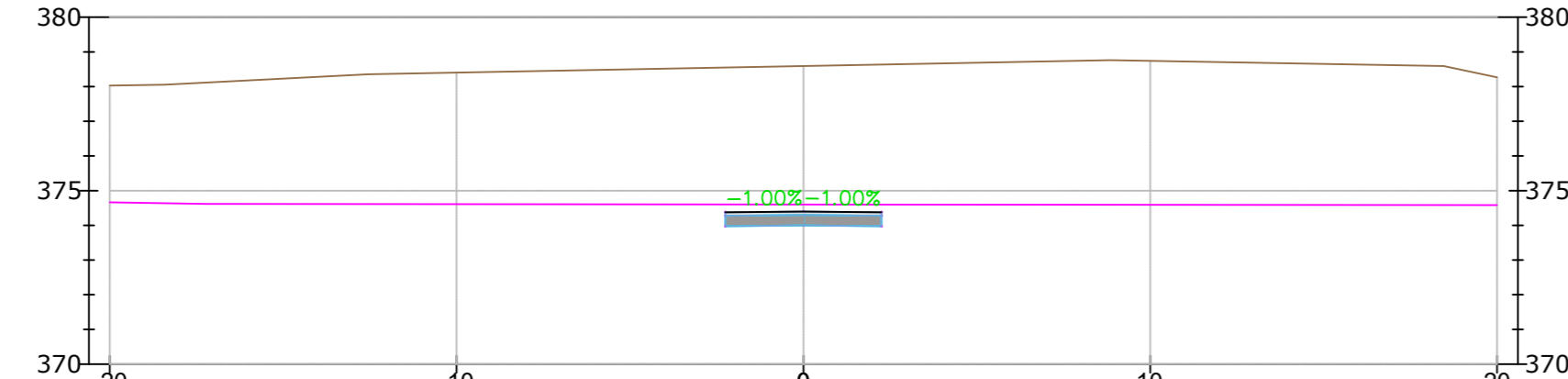
PROGRESSIVE TERRENO	-20.00	-16.17	-1.17	0.00	14.88	16.88	20.00
QUOTE TERRENO	380.19	380.17	380.17	380.14	379.15	378.64	
DISTANZE PARZIALI TERRENO	1.17	4.18	1.17	14.88	4.17		
PROGRESSIVE PROGETTO			-2.25	2.25			
QUOTE PROGETTO			374.17	374.99	374.17		
DISTANZE PARZIALI PROGETTO			2.25	2.25			

IR\_WTGS  
Sezione 96  
Progressiva: 1+920  
Scala: 1:200  
Quota di Riferimento: 370



PROGRESSIVE TERRENO	-20.00	-14.64	0.00	2.74	16.17	20.00
QUOTE TERRENO	380.15	380.17	379.10	379.10	379.10	379.11
DISTANZE PARZIALI TERRENO	4.18	4.14	2.74	11.02	2.67	
PROGRESSIVE PROGETTO			-2.25	2.25		
QUOTE PROGETTO			374.17	374.40	374.17	
DISTANZE PARZIALI PROGETTO			2.25	2.25		

IR\_WTGS  
Sezione 97  
Progressiva: 1+940  
Scala: 1:200  
Quota di Riferimento: 370



PROGRESSIVE TERRENO	-20.00	-16.42	-12.55	0.00	6.86	16.46	20.00
QUOTE TERRENO	378.05	378.05	378.15	378.19	378.15	378.19	378.19
DISTANZE PARZIALI TERRENO	2.54	2.54	2.55	6.86	2.54		
PROGRESSIVE PROGETTO			-2.25	2.25			
QUOTE PROGETTO			374.18	374.40	374.18		
DISTANZE PARZIALI PROGETTO			2.25	2.25			

**green & green**  
WE ENGINEERING

Green & Green S.r.l.  
Via Edmondo de Amicis n.64  
57036 Rende (CS) - Italy  
P.IVA 0290010782  
Ph. (+39) 0984 846205  
Fax (+39) 0984 1731470  
info@greengreen.it  
www.greengreen.it

Il tecnico  
**Ing. Leonardo Sblendido**



00	23/12/2022	EMISSIONE PER ITER AUTORIZZATIVO	M.S.	-	L.S.
REV.	DATA	DESCRIZIONE	PREPARATO	CONTROLLATO	APPROVATO

**"IMPIANTO EOLICO DI 54 MW IN LOCALITA' PIANA DELLA TAVERNA"**  
COMUNI DI STIGLIANO E CRACO (MT)

	PROGETTO: <b>DEFINITIVO</b>			
	WORK FILE: C:\22\FSTR001\WD030_Studio pianoaltimetrico - WTGS.pdf			
FORMATO: <b>A0</b>	SCALA: <b>1:200</b>	SCALA PLOT: <b>1:1</b>	FOGLIO: <b>14</b> di <b>14</b>	
TITOLO: <b>Studio pianoaltimetrico - WTGS</b>				
CODICE ELABORATO				
BIPARTITO	TEC. TRIO	PROGRESSIVO	REVISIONE	
<b>C22FSTR001WD03001</b>				