
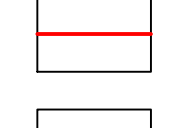


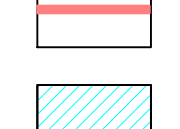
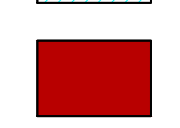
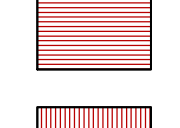
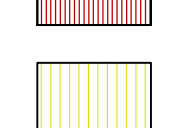







Legenda:

-  Aerogeneratori di progetto
-  Cavidotto interrato AT interno
-  Tratti cavidotto in TOC
-  Aree per posizionamento macchina TOC
-  Viabilità di progetto
-  Viabilità esistente da adeguare
-  Allargamenti temporanei
-  Piazzola montaggio gru
-  Area stoccaggio pale
-  Piazzole ausiliarie appoggio gru
-  Piazzola appoggio gru
-  Area di logistica di cantiere
-  Area di manovra e trasbordo



Committente:
Monty Wind S.R.L.
 Monty Wind S.R.L.
 Via Sardegna, 40
 00187 Roma
 P.IVA/C.F.: 16368881005

Titolo del Progetto:
Parco Eolico "Monty" sito nei Comuni di: Montenero di Bisaccia e Montecifone

Documento: **PLANIMETRIA STRADALE GENERALE IN FASE DI CANTIERE**
 N° Documento: **IT-VESMON-TEN-CIV-DW-01**

Progettista:
 **TENPROJECT**
 sede legale e operativa
 San Massimo Savineta (BN) Località Chiaralis snc Area Industriale
 sede operativa
 Lucera (FG) via Alfonso La Cava 114
 P.IVA 01410400223
 Azienda con sistema gestione qualità Certificato N. 80 100 11873

Progettista:
 **Dott. Ing. Nicola FORTE**


Rev	Data Revisione	Descrizione	Redatto	Controllato	Approvato
00	Settembre 2022	Richiesta VIA	PFP	NF	NF