



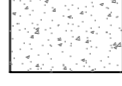

Comune di Montenero di Bisaccia
Foglio 79

WTG03

Comune di Montenero
di Bisaccia Foglio 80

Scala 1:500

LEGENDA

-  Scavo
-  Riporto
-  Pacchetto stradale da 50 cm (40 massiciata + 10 finitura)
-  Strada esistente



Committente:

Monty Wind S.R.L.

Monty Wind S.R.L.
Via Sardegna, 40
00187 Roma
P.IVA/C.F. 16368881005

Titolo del Progetto:

Parco Eolico "Monty" sito nei Comuni di: Montenero di Bisaccia e Montecilfone

Documento:

PLANIMETRIA STRADALE TRATTO WTG03

N° Documento:

IT-VESMON-TEN-CIV-DW-14

Progettista:



sede legale e operativa
San Martino Sannita (BN) Località Chianarile snc Area Industriale
sede operativa
Lucera (FG) via Alfonso La Cava 114
P.IVA 01465940623
Azienda con sistema gestione qualità Certificato N. 50 100 11873



Progettista
Dott. Ing. Nicola FORTE



Rev	Data Revisione	Descrizione	Redatto	Controllato	Approvato
00	Settembre 2022	Richiesta VIA	PFP	NF	NF