

QUADRO 1

WTG09

Comune di Montecifone
Foglio 2

Comune di Montecifone
Foglio 3

Scala 1:500

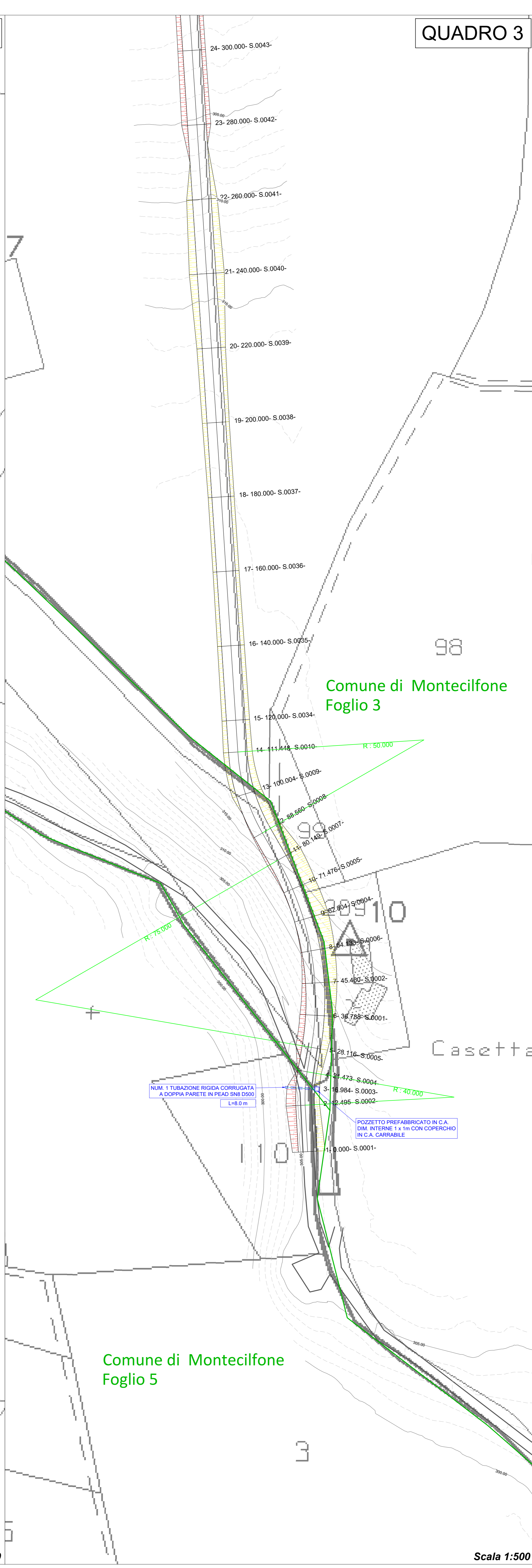


QUADRO 2

Comune di Montecifone
Foglio 3

Comune di Montecifone
Foglio 5

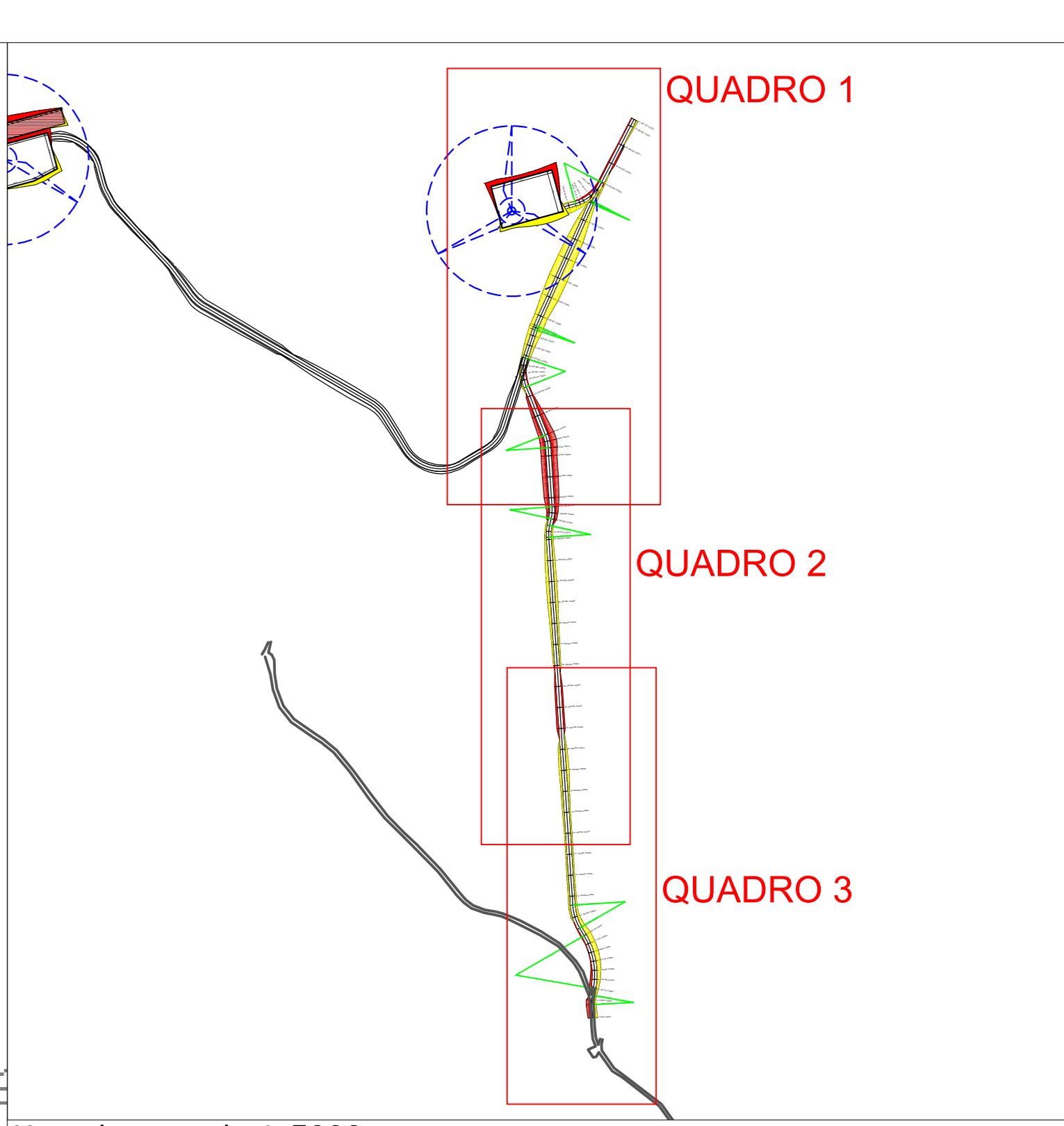
Scala 1:500



QUADRO 3




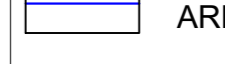

Comune di Montecifone
Foglio 3

Scala 1:500



Key-plan - scala 1:5000

LEGENDA

-  Scavo
-  Riporto
-  Pacchetto stradale da 50 cm (40 massiciata + 10 finitura)
-  Tubazione carrabile tipo ARMCO o equivalente
-  Strada esistente



Comittente:
Monty Wind S.R.L.
Monty Wind S.R.L.
Via Sardegna, 40
00187 Roma
P.IVA/C.F. 16368881005

Titolo del Progetto:
Parco Eolico "Monty" sito nei Comuni di: Montenero di Bisaccia e Montecifone

Documento:
PLANIMETRIA STRADALE TRATTO WTG09
N° Documento:
IT-VESMON-TEN-CIV-DW-20

Progettista:
TENPROJECT
sede legale e operativa
San Marino San Marino (SM) Località Chianella inc Area Industriale
sede operativa
Lunera (FG) via Alfonso La Cava 114
P.IVA 0165940023
Azienda con sistema gestione qualità Certificato N. 55 100 11873
Progettista
Dott. Ing. Nicola FORTE

| Rev | Data Revisione | Descrizione | Redatto | Controllato | Approvato |
|-----|----------------|---------------|---------|-------------|-----------|
| 00 | Settembre 2022 | Richiesta VIA | MA | NF | NF |