

















- Legenda**
-  Aerogeneratori di progetto
  -  Cavidotto interrato AT interno
  -  Cavidotto interrato AT esterno
  -  Tratti cavidotto in TOC
  -  Aree per posizionamento macchina TOC
  -  Viabilità di progetto
  -  Viabilità esistente da adeguare
  -  Allargamenti temporanei
  -  Piazzola montaggio gru
  -  Area stoccaggio pale
  -  Piazzole ausiliarie appoggio gru
  -  Piazzola appoggio gru
  -  Area di cantiere
  -  Tratturi - Buffer di 500 m
  -  Aree archeologiche - Buffer di 500 m
  -  Beni monumentali - Buffer di 2000 m



Committente:

**Monty Wind S.R.L.**

Monty Wind S.R.L.  
Via Sardegna, 40  
00187 Roma  
P.IVA/C.F. 16368881005

Titolo del Progetto:

**Parco Eolico "Monty" sito nei Comuni di: Montenero di Bisaccia e Montecifone**

Documento:  
DGR N.621 DEL 04/08/2011 – LETTERA A) FASCIA DI RISPETTO 2 km MISURATA DAL PERIMETRO DEI COMPLESSI MONUMENTALI, 1KM DAL PERIMETRO DEI PARCHI ARCHEOLOGICI, 500M DAL PERIMETRO DELLE AREE ARCHEOLOGICHE

N° Documento:  
**IT-VESMON-TEN-PAE-DW-01.2**

Progettista:

 **TENPROJECT**

sede legale e operativa  
San Martino Sannita (BN) Località Chianelle snc Area Industriale  
sede operativa  
Lucera (FG) via Alfonso La Cava 114  
P.IVA 01465940623  
Azienda con sistema gestione qualità Certificato N. 50 100 11873

 Progettista  
**Dott. Ing. Nicola FORTE**



Rev	Data Revisione	Descrizione	Redatto	Controllato	Approvato
00	Settembre 2022	Richiesta VIA	MT	GV	NF