
















- Legenda**
-  Aerogeneratori di progetto
 -  Cavidotto interrato AT interno
 -  Cavidotto interrato AT esterno
 -  Tratti cavidotto in TOC
 -  Aree per posizionamento macchina TOC
 -  Viabilità di progetto
 -  Viabilità esistente da adeguare
 -  Allargamenti temporanei
 -  Piazzola montaggio gru
 -  Area stoccaggio pale
 -  Piazzole ausiliarie appoggio gru
 -  Piazzola appoggio gru
 -  Area di cantiere
 -  Tratturi
 -  DGR N.621 del 04/08/2011 – Lettera M) Zone di interesse archeologico



Committente:
Monty Wind S.R.L.
 Monty Wind S.R.L.
 Via Sardegna, 40
 00187 Roma
 P.IVA/C.F. 16368881005

Titolo del Progetto:
Parco Eolico "Monty" sito nei Comuni di: Montenero di Bisaccia e Montecilfone

Documento:
AREE TUTELATE PER LEGGE – DGL.42/2004 ART.142 LETTERA M) – ZONE DI INTERESSE ARCHEOLOGICO

N° Documento:
IT-VESMON-TEN-PAE-DW- 05.3

Progettista:
 **TENPROJECT**
 sede legale e operativa
 San Martino Sarnotta (BN) Località Chianelle snc Area Industriale
 sede operativa
 Lucera (FG) via Alfonso La Cava 114
 P.IVA 01465940623
 Azienda con sistema gestione qualità Certificato N. 50 100 11873

Progettista
 Dott. Ing. **Nicola FORTE**


| Rev | Data Revisione | Descrizione | Redatto | Controllato | Approvato |
|-----|----------------|---------------|---------|-------------|-----------|
| 00 | Settembre 2022 | Richiesta VIA | MT | GV | NF |