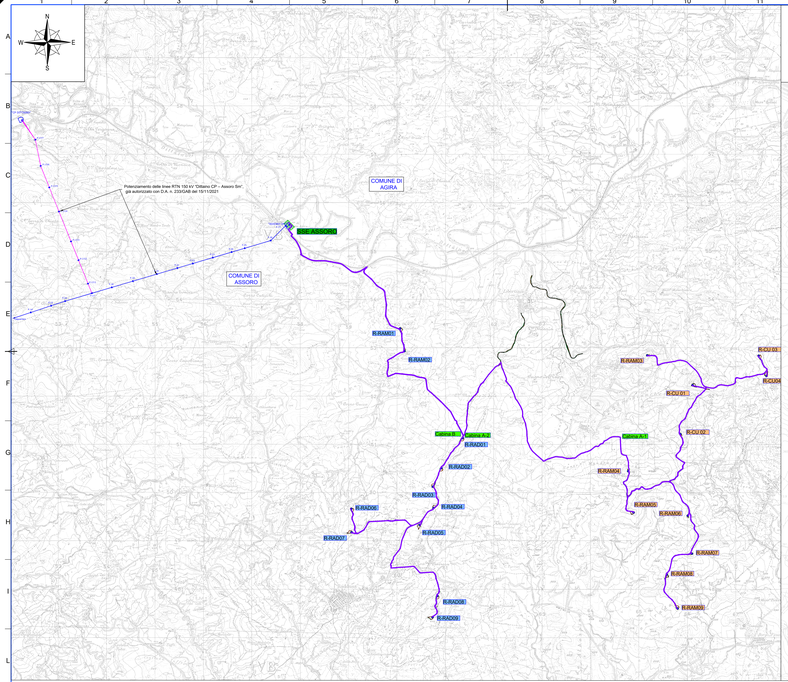

PLANIMETRA SU IGM SCALA 1:25.000

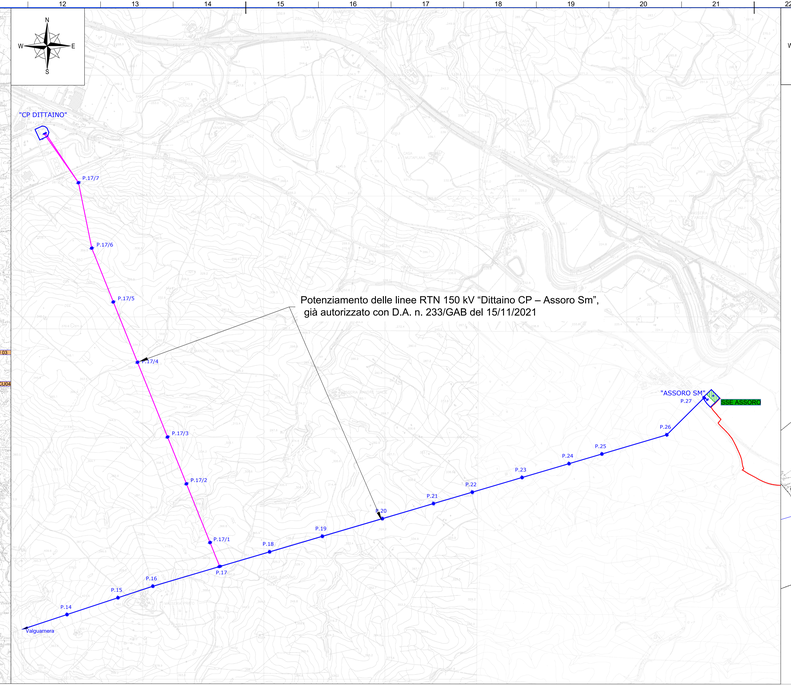

PLANIMETRA SU CTR SCALA 1:10.000

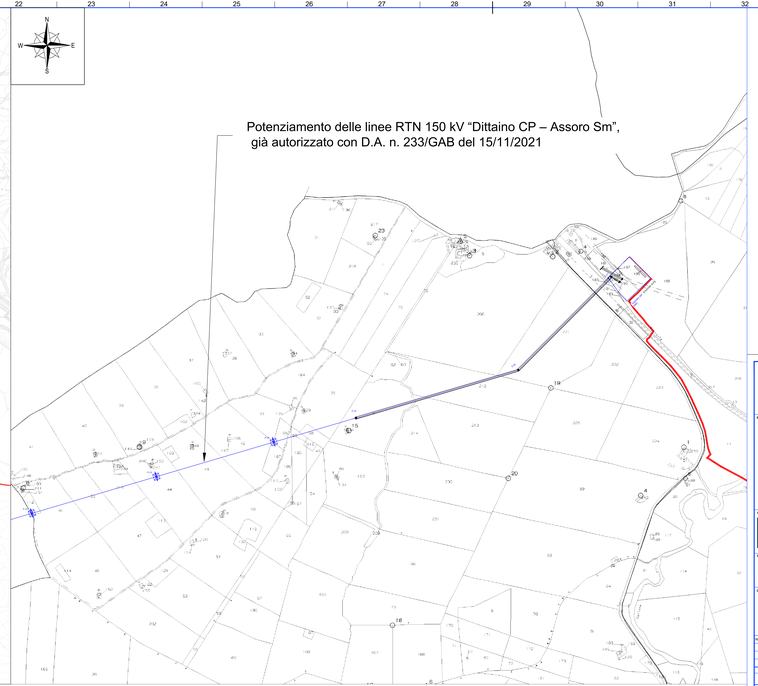

PLANIMETRA SUL CATASTALE SCALA 1:4.000

LEGENDA

	Posizione aerogeneratori
R.RAD03	Nome aerogeneratori (Parco A)
R.RAM03	Nome aerogeneratori (Parco B)
	Stazione Elettrica Produttore "Assoro"
	Cavidotto MT
	Linea esistente 150 kV DOPPIA TERNA
	Linea esistente 150 kV SEMPLICE TERNA
P.25	Sostegno esistente a semplice o doppia terna

REGIONE SICILIA
Provincia di Catania e Enna
COMUNI DI CASTEL DI IUDICA, RAMACCA, RADDUSA E ASSORO

PROGETTO:

POTENZIAMENTO "PARCO ENNESE"

PROGETTO DEFINITIVO

COMMITTENTE:

ALPIQ

PROGETTISTA:

Hydro Engineering s.s.
di Antonino Cirmena C&Bis
Via Brunetti, 29
95030 Arcoreno (TR) Italy

ORDINE DEGLI INGEGNERI PROV. CATANIA Ing. Antonino Cirmena N. 2000

OGGETTO DELL'ELABORATO:

OPERE DI CONNESSIONE ALLA RTN
INQUADRAMENTI

REV.	DATA	ATTIVITA'	REDATTO	VERIFICATO	APPROVATO
0	Settembre 2022	PRIMA EMISSIONE	LV	VF	MC

CODICE PROGETTISTA	DATA	SCALA	FORMATO	CODICE	CODICE COMMITTENTE				
					MP	ORI	CRU DRA	PROJ	REL
REN-PD-T05	Settembre 2022	1:10.000	81X3	1 di 1					

NOME FILE: REN-PD-T05-Opere di Connessione alla RTN-Inquadramenti.dwg

Hydro Engineering s.s. è titolare esclusivo di tutti i diritti di proprietà intellettuale, copyright, ecc. relativi ai disegni, ai modelli, ai calcoli, ai preventivi, ai piani di sicurezza e coordinamento, ai piani operativi di sicurezza, ai piani di manutenzione, ai fascicoli, ai documenti, ai software e ai suoi aggiornamenti, nonché ogni altra opera dell'ingegno, anche non a lui appartenente, ivi compresi quelli di terzi da lui utilizzati. Tali diritti sono protetti dalla vigente normativa in materia. Ogni utilizzo, riproduzione, diffusione, comunicazione, modifica, adattamento, traduzione, estrazione, noleggio, prestito, esecuzione, rappresentazione, commercializzazione, distribuzione, trasmissione, ecc. non autorizzato, anche parziale, è vietato e comporta la violazione dei diritti di Hydro Engineering s.s. suddetti.

ISO A2x5