








**LEGENDA**

-  Confini comunali
-  Posizione e nomenclatura degli aerogeneratori nel Comune di Raddusa
-  Posizione e nomenclatura degli aerogeneratori nel Comune di Ramacca
-  Posizione e nomenclatura degli aerogeneratori nel Comune di Castel di Iudica
-  Elettrdotto MT
-  Viabilità e piazzole
-  Vincolo Idrogeologico

N.B. Le aree campite sono state perimetrato a partire dai servizi WMS, Web Map Service, messi a disposizione dal Geoportale della Regione Siciliana.

**REGIONE SICILIA**  
 Provincia di Catania e Enna  
 COMUNI DI CASTEL DI IUDICA, RAMACCA, RADDUSA E ASSORO


**PROGETTO**

**POTENZIAMENTO "PARCO ENNESE"**




**PROGETTO DEFINITIVO**



**COMMITTENTE**



**PROGETTISTA**



Hydro Engineering s.s.  
 di Domenico e Mariano Gallo  
 via Rossetti, 39  
 91013 Alcamo (TP) Italy

**OGGETTO DELL'ELABORATO**

LAYOUT DI PROGETTO SU STRALCIO DELLA CARTA DEL  
 VINCOLO IDROGEOLOGICO

REV.	DATA	ATTIVITA'	REDAATTO	VERIFICATO	APPROVATO
0	Settembre 2022	PRIMA EMISSIONE	AC	GL	MG

CODICE PROGETTISTA	DATA	SCALA	FORMATO/FOGLIO	CODICE COMMITTENTE		
REN-SA-T31	Settembre 2022	1:10.000	A0 1 di 1	WP	SPIC	TRIPROSCI

NOME FILE: REN-SA-T31-Layout di progetto su stralcio della carta del vincolo idrogeologico.dwg  
 Data: 09/09/2022 11:11:11 e cartina 1:10.000 (dati su questo documento) che non può essere ristampato neppure parzialmente senza la sua autorizzazione scritta.