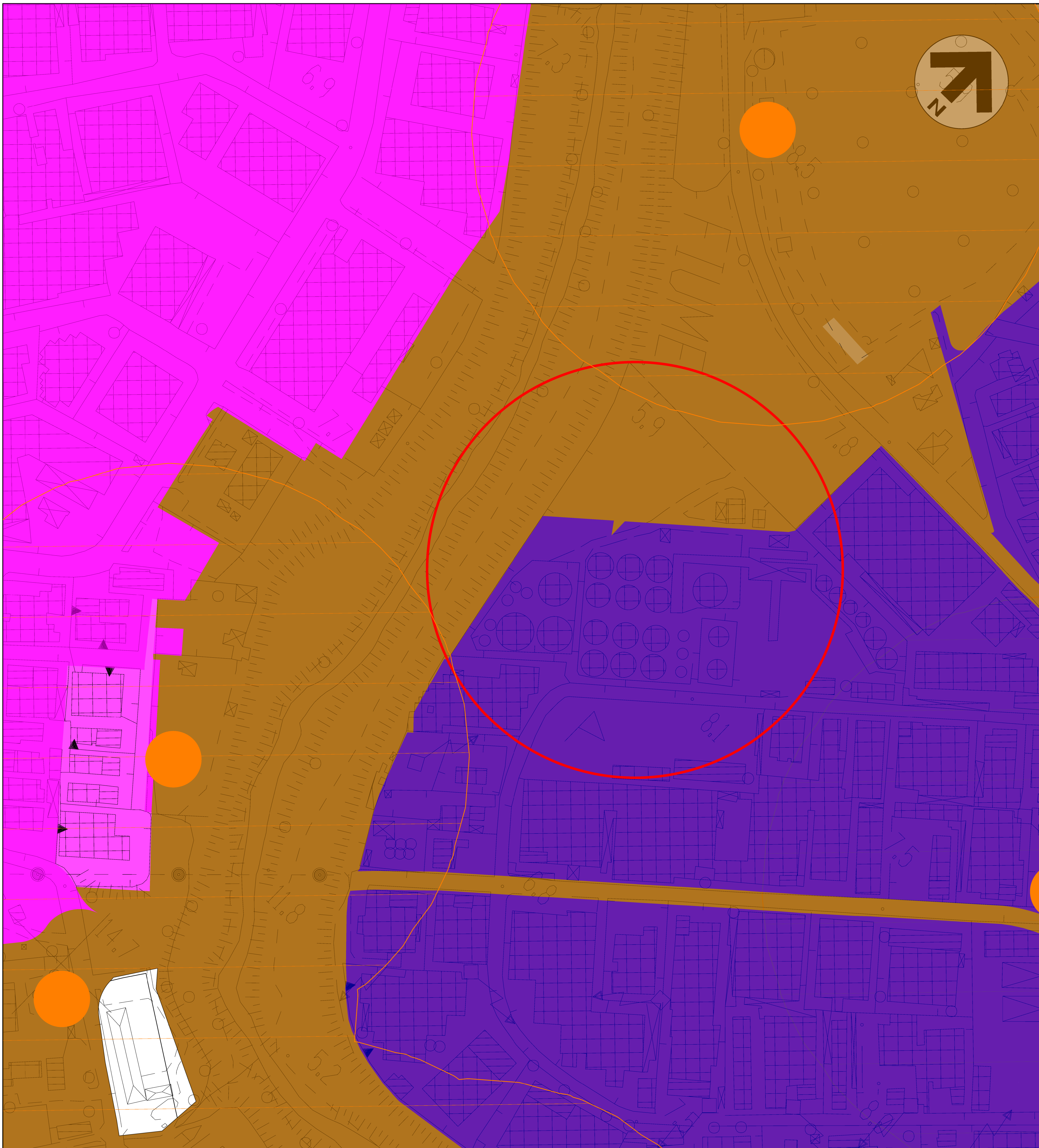







Il presente disegno è di proprietà aziendale - La Società tutelerà i propri diritti a termine di legge.





LEGENDA

 INQUADRAMENTO AREA DI INTERVENTO

PIANO REGOLATORE GENERALE (P.R.G.) COMUNE DI PESARO

-  ZONA TERRITORIALE OMOGENEA B (Capo 4.3.2 N.T.A.)
Parti del territorio totalmente o parzialmente edificate, diverse dalle Zone A
-  ZONA TERRITORIALE OMOGENEA D (Capo 4.3.4 N.T.A.)
Parti del territorio destinate alle attività produttive
-  ZONA TERRITORIALE OMOGENEA F (Capo 4.3.6 N.T.A.)
Parti del territorio destinate ad attrezzature ed impianti di interesse generale
-  AREA RISPETTO POZZI (Art 3.1.4.9 N.T.A.)
-  POZZI (Art. 3.1.4.9 N.T.A.)

| | | | | | |
|---|---|------------------------|--------------------------------|------------|-------------|
| 0 | 15/09/2022 | EMISSIONE PER PERMESSI | L.FALCETELLI | F.VITALI | M. PAOLETTI |
| Rev. | DATA | DESCRIZIONE | ELABORATO | VERIFICATO | APPROVATO |
| CLIENTE | PROGETTISTA | | COMMESSA | UNITA' | |
|  |  | | 040005 | 00 | |
| DEPOSITO FOX PETROLI - PESARO (PU) | | | DIS. N. 040005-00-DB-B-0006 | | |
| STRUMENTI DI TUTELA E PIANIFICAZIONE URBANISTICA | | | REVISIONE | 0 | |
| | | | FG. | 1 | DI 1 |
| | | | SCALA | 1:1000 | |