

COMUNE DI**LUCERA E TROIA (FG)****PROGETTO**

Progetto relativo alla costruzione ed esercizio di un impianto agrivoltaico con accumulo e relative opere di connessione alla rete elettrica nazionale da realizzarsi in agro di Lucera e Troia (FG), denominato "LUCERA" e avente potenza moduli pari a 30,86 MWp, potenza A.C. 25 MW, accumulo pari a 5 MW e potenza totale in immissione pari a 30 MW

**ELABORATO****Inquadramento opere su PUG Comunale****IDENTIFICAZIONE ELABORATO**

LIV. PROG.	VERSIONE	TIPO DOC.	CODICE PROGETTO	CODICE ELABORATO	DATA	SCALA
PD	01	EG	ITOPW003.071028	ITOPW003.PD.01.EG.VIA3_PUG	02/2023	VARIE

REVISIONI

REV	DATA	AUTORE	DESCRIZIONE	VER.	APP.
1.0	02/2023	MAYA	PUG Comunale	IVC	

PROGETTAZIONE**Maya Engineering S.r.l.**

Via M. D'Azeglio 2, 70017, Putignano (BA)
T: +39 080 8937976 | E: info@maya-eng.com
CF e P.IVA 08365980724

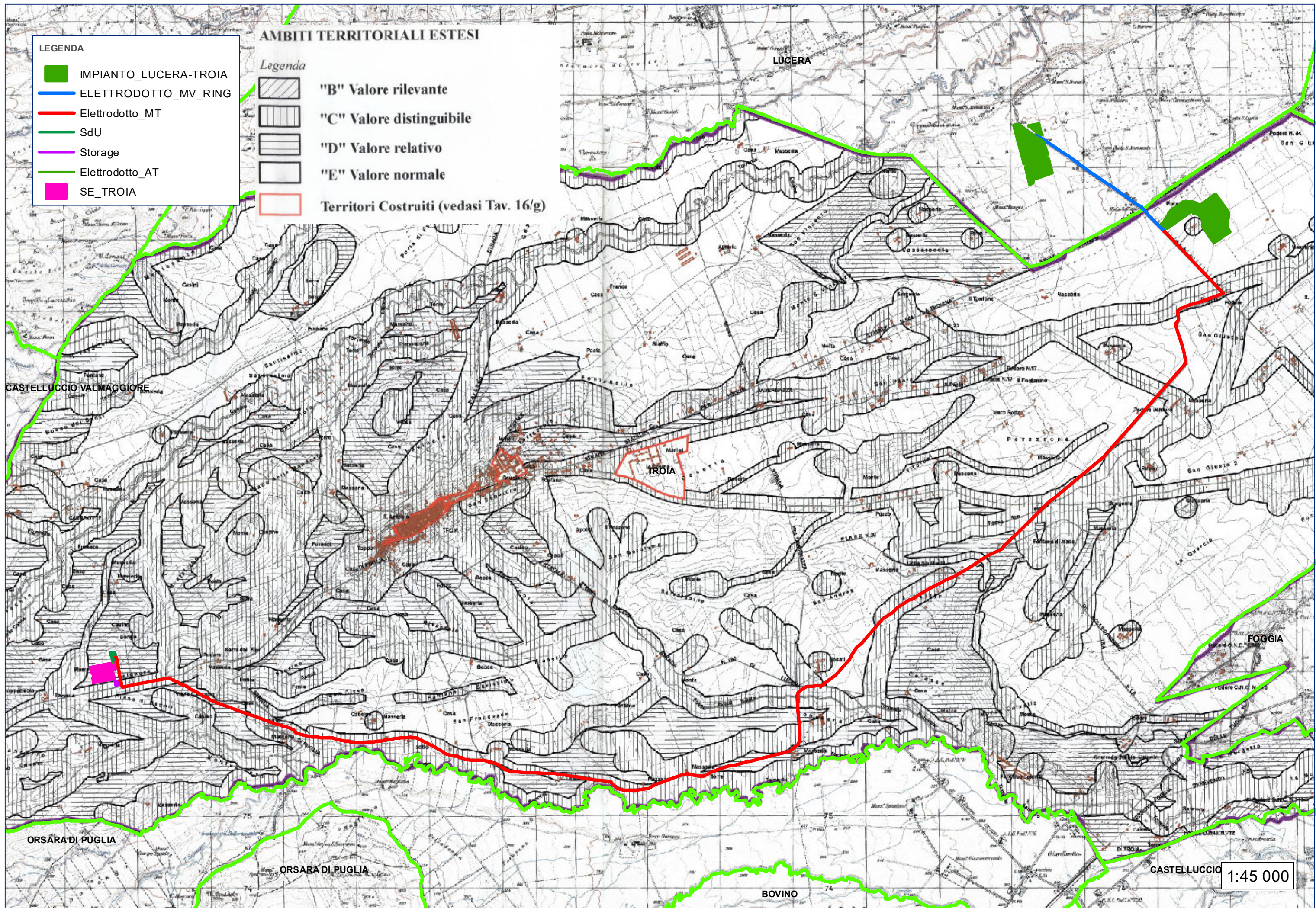
GRUPPO DI LAVORO

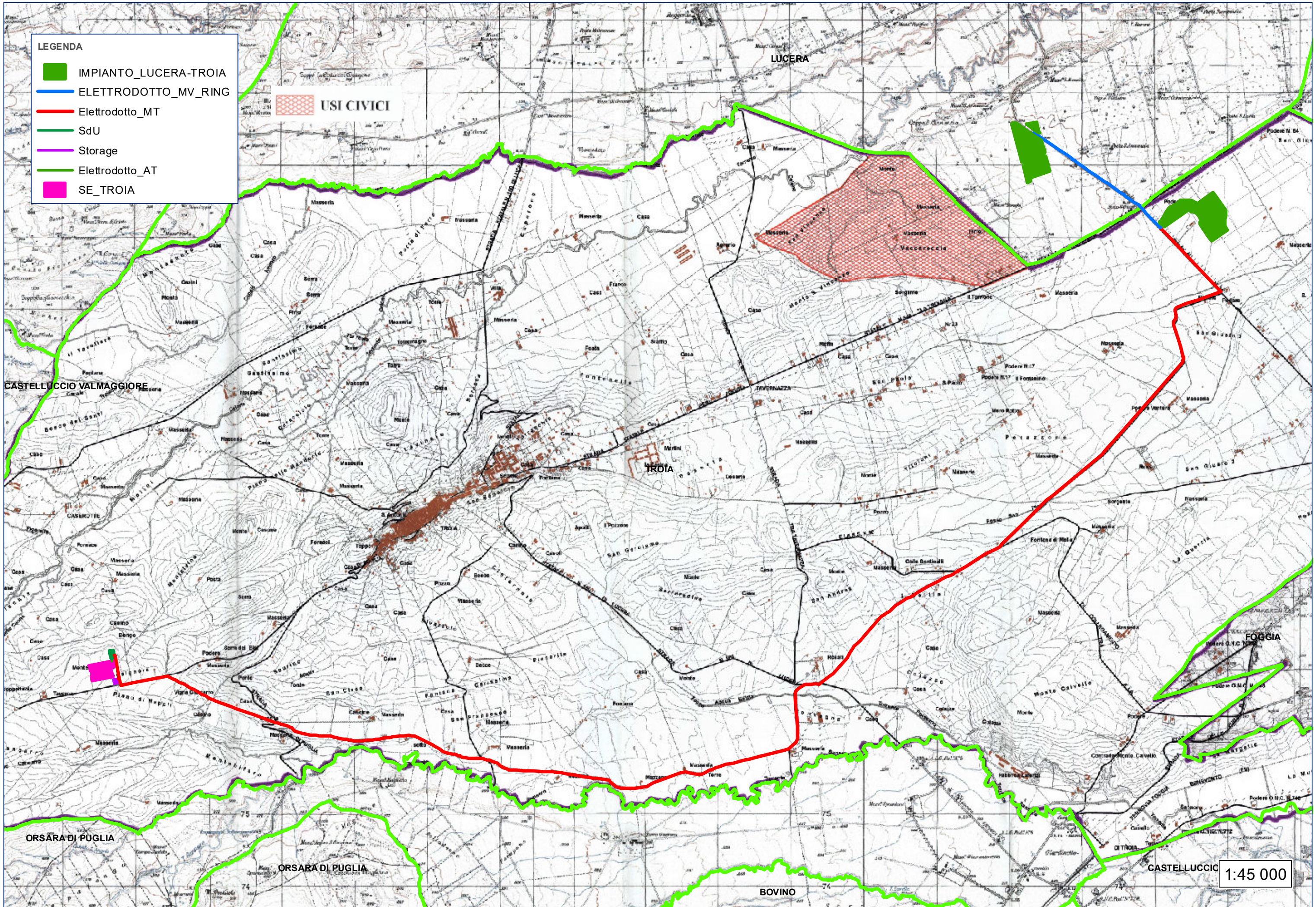
Dott. Ing. Vito Calio
Via Nazario Sauro n.22, 70017, Putignano (BA)
M: +39 328 4819015
E: v.calio@maya-eng.com

SPAZIO RISERVATO AGLI ENTI**RICHIEDENTE**

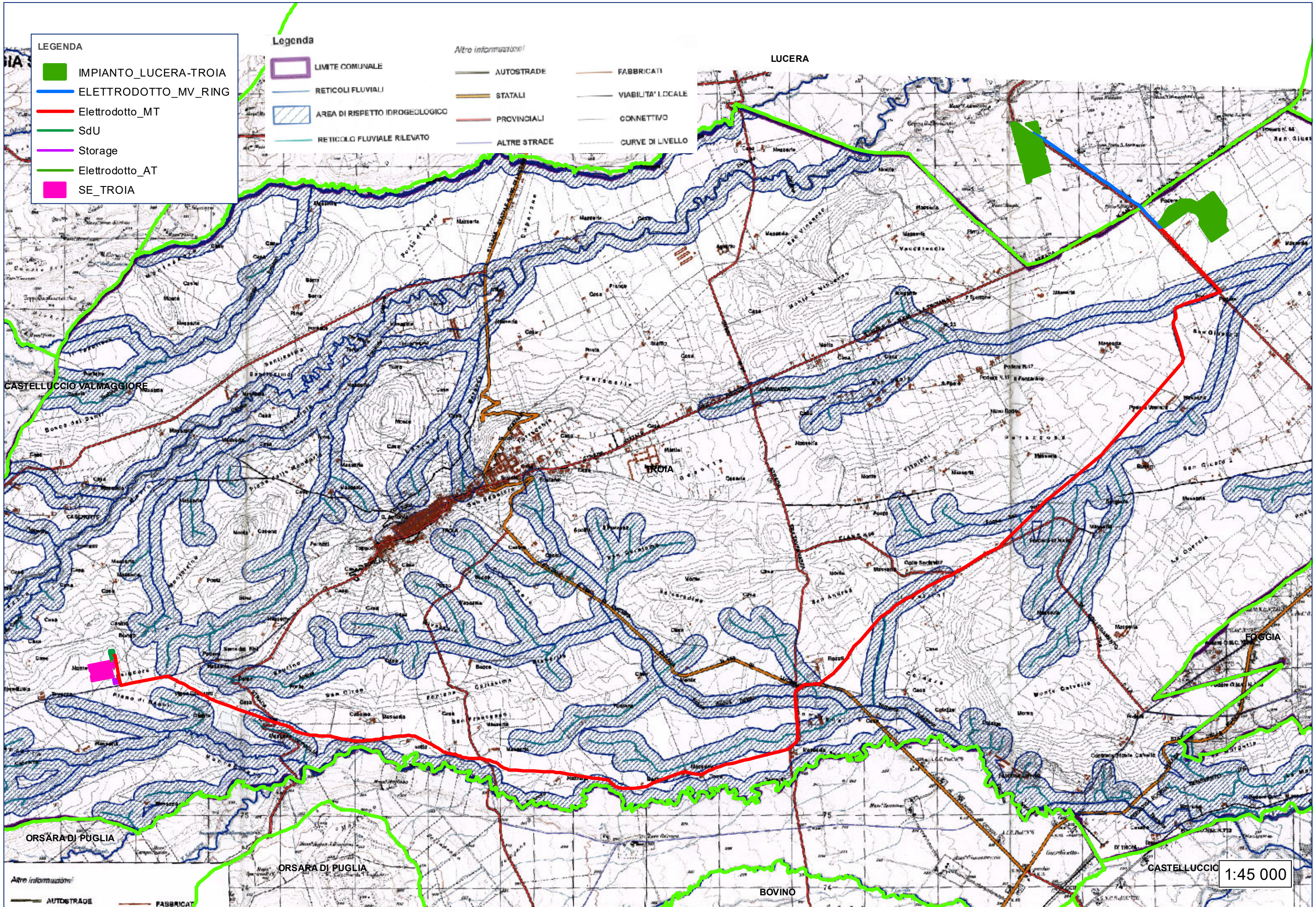
AMBRA SOLARE 3 S.r.l.
Via Tevere 41, Roma (RM)
CAP 00187

PUG - Comune di Troia





1:45 000



LEGENDA

- IMPIANTO_LUCERA-TROIA
- ELETTRDOTTO_MV_RING
- Elettrodotto_MT
- SdU
- Storage
- Elettrodotto_AT
- SE_TROIA

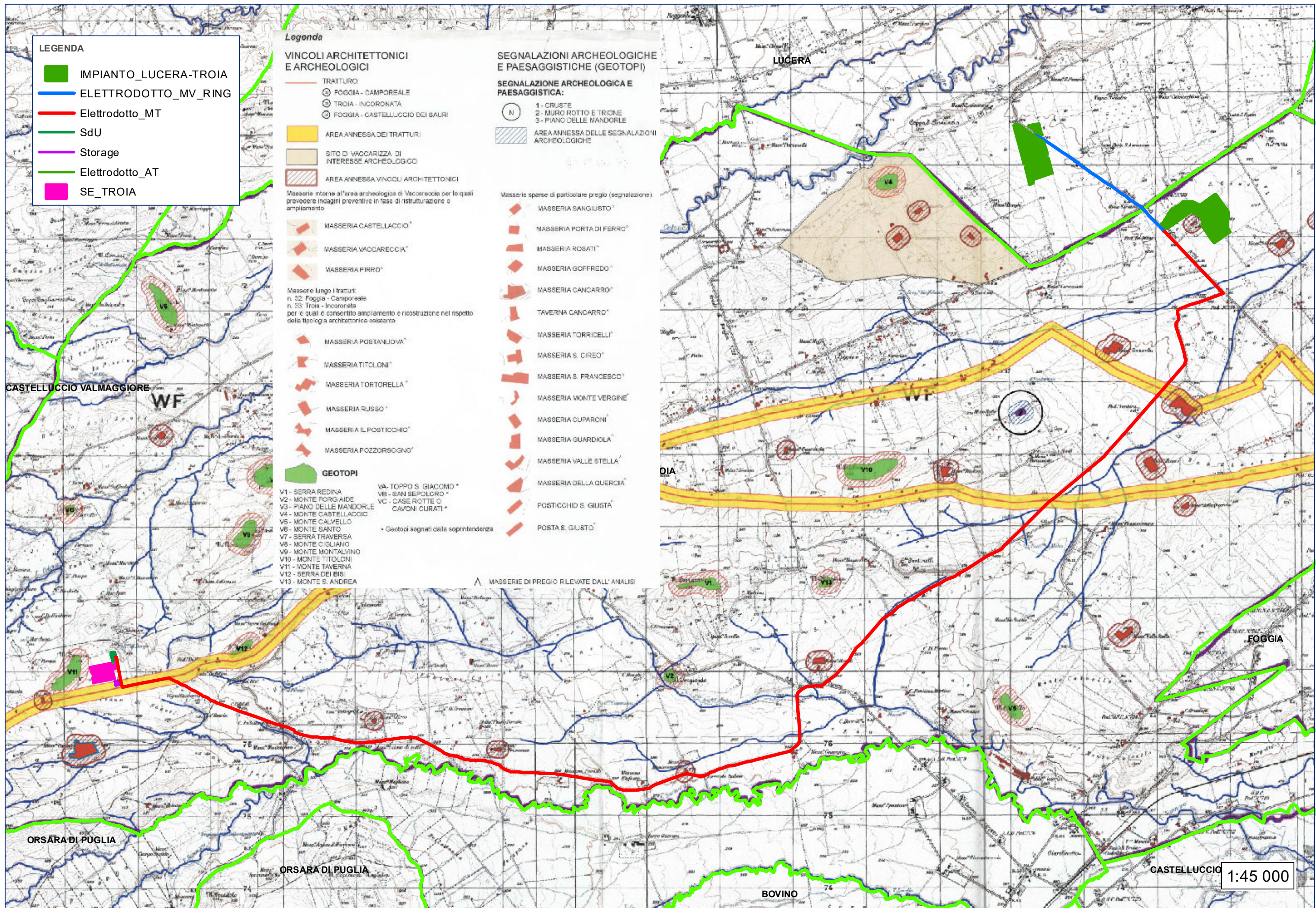
Legenda

- LIMITE COMUNALE
- RETICOLI FLUVIALI
- ▨ AREA DI RISPETTO IDROGEOLOGICO
- RETICOLO FLUVIALE RILEVATO

Altre informazioni!

- AUTOSTRADE
- STATALI
- PROVINCIALI
- ALTRE STRADE
- FABBRICATI
- VIABILITA' LOCALE
- CONNETTIVO
- CURVE DI LIVELLO

1:45 000



LEGENDA

- IMPIANTO_LUCERA-TROIA
- ELETTRDOTTO_MV_RING
- Elettrodotto_MT
- SdU
- Storage
- Elettrodotto_AT
- SE_TROIA

Legenda

VINCOLI ARCHITETTONICI E ARCHEOLOGICI

- TRATTURO
- FOGGIA - CAMPOREALE
- TROIA - INCORONATA
- FOGGIA - CASTELLUCCIO DEI SAURI
- AREA ANNESSA DEI TRATTURI
- SITO DI VACCARIZZA DI INTERESSE ARCHEOLOGICO
- AREA ANNESSA VINCOLI ARCHITETTONICI

Masserie interne all'area archeologica di Vaccarizza per le quali prevedere indagini preventivi in fase di ristrutturazione o ampliamento

- MASSERIA CASTELLACCIO*
- MASSERIA VACCARECCIA*
- MASSERIA FIRRO*

Masserie lungo i tratturi:
n. 32 Foggia - Camporeale
n. 33 Troia - Incoronata
per le quali è consentito ampliamento e ricostruzioni nel rispetto della tipologia architettonica esistente

- MASSERIA POSTANUOVA*
- MASSERIA TITOLONI*
- MASSERIA TORTORELLA*
- MASSERIA RUSSO*
- MASSERIA IL POSTICCHIO*
- MASSERIA POZZORSOGNO*

GEOTOPI

- V1 - SERRA REDINA
- V2 - MONTE FORGIAIDE
- V3 - PIANO DELLE MANDORLE
- V4 - MONTE CASTELLACCIO
- V5 - MONTE CALVELLO
- V6 - MONTE SANTO
- V7 - SERRA TRAVERSA
- V8 - MONTE CIGLIANO
- V9 - MONTE MONTALVINO
- V10 - MONTE TITOLONI
- V11 - MONTE TAVERNA
- V12 - SERRA DEI BISI
- V13 - MONTE S. ANDREA

- VA - TOPPO S. GIACOMO*
- VB - SAN SEPOLCRO*
- VC - CASE ROTTE O CAVONI CURATI*

* Geotopi segnati dalla soprintendenza

SEGNALAZIONI ARCHEOLOGICHE E PAESAGGISTICHE (GEOTOPI)

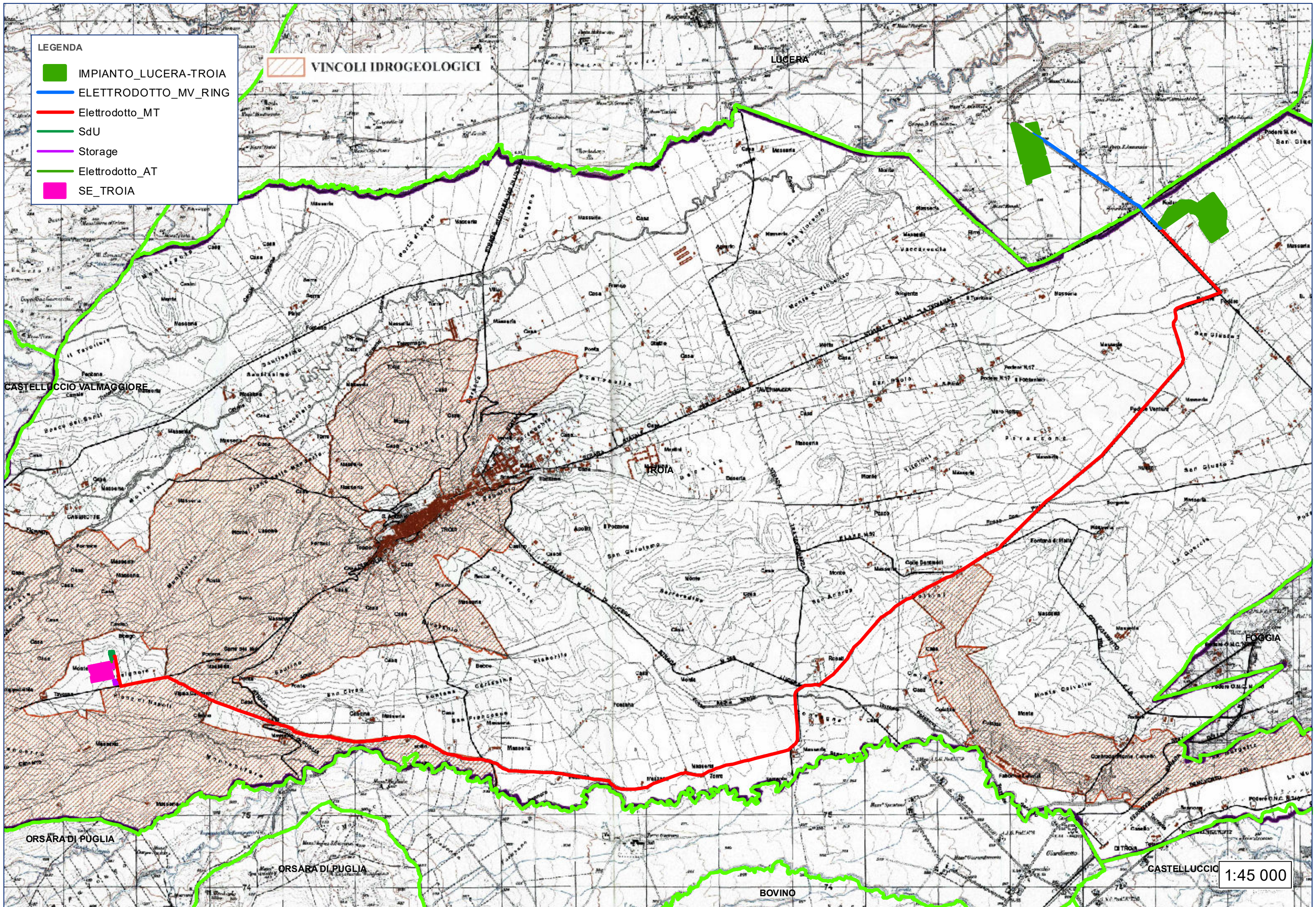
SEGNALAZIONE ARCHEOLOGICA E PAESAGGISTICA:

- 1 - CRUSTE
- 2 - MURO ROTTO E TRIONE
- 3 - PIANO DELLE MANDORLE
- AREA ANNESSA DELLE SEGNALAZIONI ARCHEOLOGICHE

Masserie sparse di particolare pregio (segnalazioni):

- MASSERIA SANGIUSTO*
- MASSERIA PORTA DI FERRO*
- MASSERIA ROSATI*
- MASSERIA GOFFREDO*
- MASSERIA CANCARRO*
- TAVERNA CANCARRO*
- MASSERIA TORRICELLI*
- MASSERIA S. CIREO*
- MASSERIA S. FRANCESCO*
- MASSERIA MONTE VERGINE*
- MASSERIA CUPARONI
- MASSERIA GUARDIOLA
- MASSERIA VALLE STELLA*
- MASSERIA DELLA QUERCIA*
- POSTICCHIO S. GIUSTA*
- POSTA S. GIUSTO*

MASSERIE DI PREGIO RILEVATE DALL'ANALISI



PUG - Comune di Lucera


Legenda - Carta delle emergenze storiche - architettoniche

●●●●●●● Confine comunale


Carte delle emergenze storiche - architettoniche


 Vincoli ex lege 1497 (Putt/P Regione Puglia)

 Decreto Galasso (Putt/P Regione Puglia)


 Idrologia superficiale (Putt/P Regione Puglia)

164 - CANALE DEL MACCHIONE
208 - TORRENTE SALSOLA
211 - TORRENTE TRIOLO
256 - TORRENTE CELONE
305 - CANALE DELLA BUFOLA
306 - CANALE DI BONIFICA
308 - CANALE IL CANALETTO
332 - CANALE FARA DI VOLTURINO
341 - TORRENTE VULGANO
354 - TORRENTE IORENZO
357 - CANALE DI MOTTA MONTECORVINO
358 - TORRENTE CASANOVA
365 - TORRENTE LACCIO
368 - CANALE DI BONIFICA
380 - CANALE DI BONIFICA


 Vincoli idrogeologici (Putt/P Regione Puglia)

 Vincoli architettonico


1 - MASSERIA POSTA TORRE BIANCA (Decl. 08.05.1990)
2 - MASSERIA POSTA TORRE (Decl. 16.06.1995)
3 - CASTELLO SVEVO ANGIOINO (Decl. 20.03.1984)

 Vincoli archeologico


1 - PIANO DEI PULEDRI (Decl. 27.07.1990)
2 - PIAZZA SAN MATTEO (Decl. 08.07.1991)
3 - MASSERIA SELVAGGI (Decl. 09.09.2003)
4 - RIPATETTA (Decl. 14.01.1993)
5 - SAN GIUSTO (Decl. 23.09.1998)

 Piano Comunale dei Tratturi (L.R. 29/2003)


Beni culturali

 Segnalazione archeologica (Putt/P Regione Puglia)

1 - T. Cavalli
2 - Masseria Nocelli
3 - Villaggio Ripatetta

 Segnalazione architettonica (Putt/P Regione Puglia)


1 - Masseria Di Giovine

 Insediamenti rurali della bonifica e della riforma agraria (PTCP della Provincia di Foggia)


 Beni storici (Fonte: PPTR Regione Puglia "Carta dei Beni Culturali")

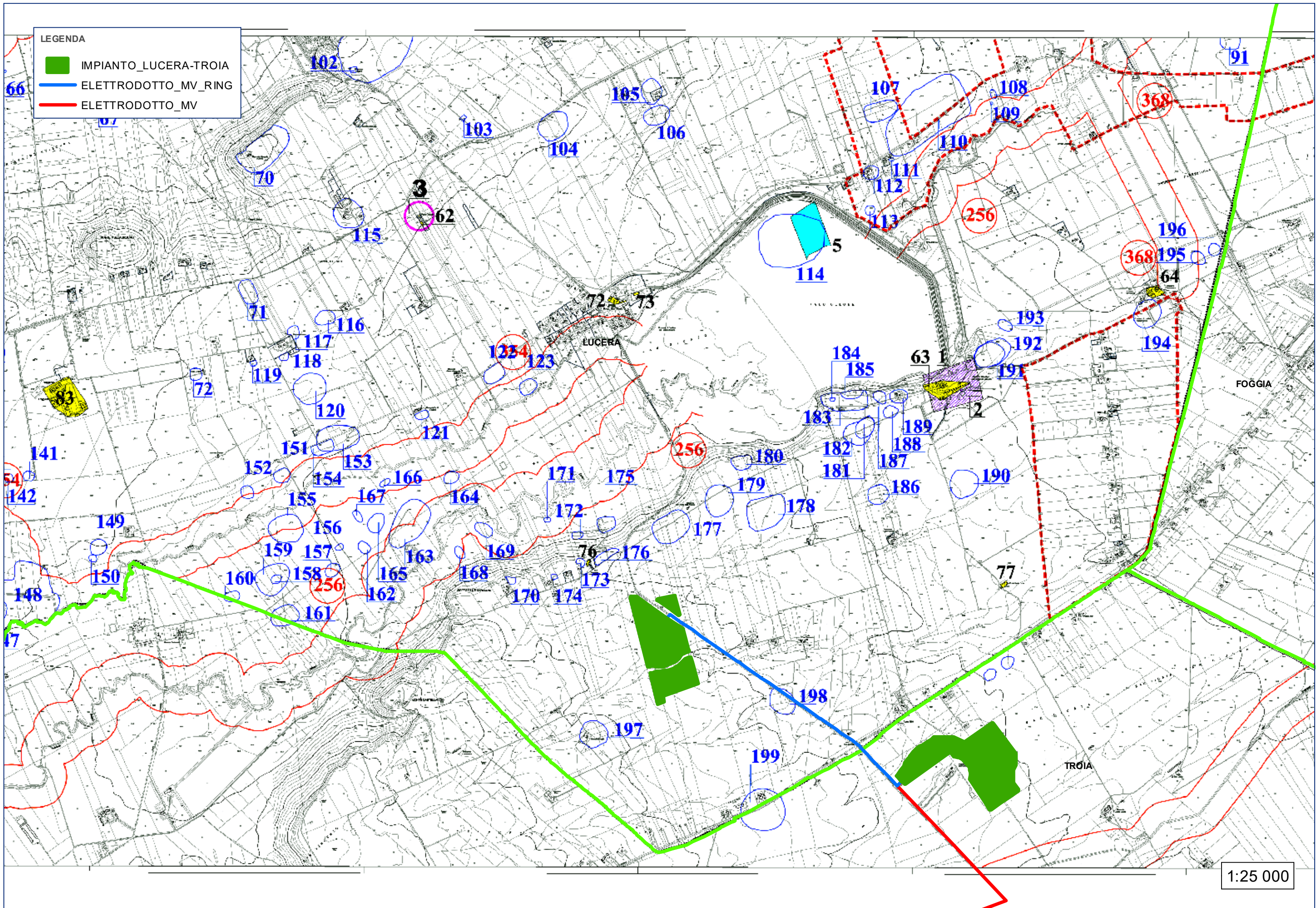
193 - Insediamento rurale (fasi iniziali dell'età del Bronzo)
194 - V. (neolitico)
195 - V. (neolitico)
196 - V. (neolitico)
197 - Fattoria (media età repubblicana)/Villa (età romano imperiale)
198 - Fattoria (media età repubblicana)/Villa (età romano imperiale)
199 - V. (neolitico)
200 - V. (neolitico)

Elementi identitari del territorio

 Contesto rurale: beni di pregio storico/architettonico - Aree di pertinenza
(Fonte: PPTR Regione Puglia "Carta dei Beni Culturali")

1 - Senza Nome	30 - Masseria Casanova	58 - Masseria Vaccarella
2 - Masseria Padalina	30 - Masseria Casanova	59 - Posta Vaccarella
3 - Masseria Cimino (rudere)	31 - Villa Venditti	60 - Villa Napolitano
4 - Senza Nome	32 - Villa Lamorgese	61 - Masseria San Marcello
5 - La Medica	33 - Villa Uva	62 - Posta Ripatetta (Putt/P Regione Puglia)
6 - Ferrigno	34 - Villa De Luca	63 - Posta Torrebianca
7 - Masseria Monsignora (rudere)	35 - Villa D'Amelj	64 - Masseria Torrebianca
8 - Masseria Parisa	36 - Masseria Figliola	65 - Masseria Vaccareccia Curato
9 - Masseria De Sàbata	37 - Villa De Nicastrì	66 - Masseria Bozzino
10 - Masseria Sterparo	38 - Masseria Mezzanelle	67 - Masseria Mezzana Grande
11 - Casa Sterparo	39 - Senza Nome	68 - Masseria Il Pesce
12 - La Marchesa	40 - Masseria Paglione	69 - Masseria Macchione
13 - De julio	41 - Senza Nome	70 - Masseria Santa Lucia
14 - Senza Nome	42 - Villa Curato	71 - Masseria Selvaggi
15 - La Panettiera	43 - Senza Nome	72 - Masseria Dei Pavoni
16 - La Motticella	44 - Masseria Percettore	73 - Senza Nome
17 - Masseria Melchiorre	45 - Masseria Il Seggio	74 - Masseria Capo Posta
18 - M. Di Giovine (Putt/P Regione Puglia)	46 - Senza Nome	75 - Posta Montaratro
19 - Masseria Papaorio	47 - Senza Nome	76 - Masseria Sant'Annunzia
20 - La Marchesa	48 - Masseria Scorciabove	77 - Posta Santa Lucia
21 - Masseria Chinco	49 - Masseria Grotticella	78 - Senza Nome
22 - Monaco	50 - Masseria Carrescia	79 - Posta del Giudice
23 - Masseria San Domenico	51 - Masseria Saggese	80 - Masseria Nocelli
24 - Villa Giovanna	52 - Masseria Posta di Colle	81 - Senza Nome
25 - Senza Nome	53 - Masseria Schifata	82 - Masseria Montaratro
26 - Masseria Napoletano	54 - Masseria Villano (rudere)	83 - Reggente
27 - Fattoria Cavalli (Putt/P Regione Puglia)	55 - Senza Nome	84 - Masseria La Bella
28 - Masseria Bellucci	56 - Masseria San Pietro in Bagno	85 - Masseria Acquasalsa
29 - Masseria Lombardi	57 - Masseria Mari	86 - Fattoria Cavalli (Putt/P Regione Puglia)

 Contesto rurale: muretti a secco
(elemento rinveniente dalla Carta Tecnica Regionale della Puglia - SIT Regione Puglia)



Legenda - Carta idrogeomorfologica_paesaggio

..... Confine comunale

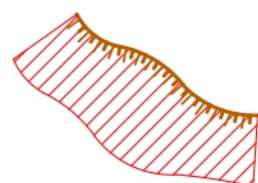
Carta idrogeomorfologica/paesaggio



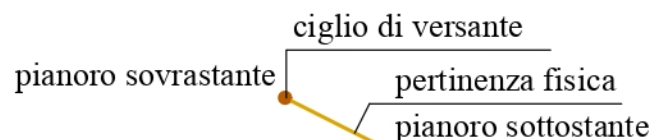
Sistema con idrogeomorfologia complessa

Ciglio di versante

(elemento rinveniente dall'Autorità di Bacino della Puglia "Carta idrogeomorfologica della Regione Puglia"- agg. giugno 2011)

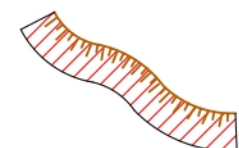


Ciglio di versante
Area di pertinenza fisica

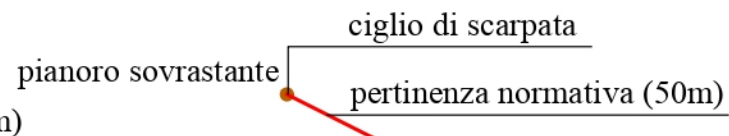


Orlo morfologico di scarpata

(elemento rinveniente dall'Autorità di Bacino della Puglia "Carta idrogeomorfologica della Regione Puglia"- agg. giugno 2011)



Ciglio di scarpata
Area di pertinenza normativa (50m)



Corso d'acqua con 2 cigli morfo-idrologici

(elemento rinveniente dall'Autorità di Bacino della Puglia "Carta idrogeomorfologica della Regione Puglia"- agg. giugno 2011)



Area di pertinenza fisica



ciglio morfo-idrologico
corso d'acqua
ciglio morfo-idrologico

Acque Pubbliche

Idrologia superficiale (Fonte Putt/P Regione Puglia)

- 164 - CANALE DEL MACCHIONE (Tipo A; individuazione in elenco allegato alle N.T.A. del PUTT/P Regione Puglia)
- 208 - TORRENTE SALSOLA (Tipo A; individuazione in elenco allegato alle N.T.A. e Atlanti del PUTT/P Regione Puglia)
- 211 - TORRENTE TRIOLO (Tipo A; individuazione in elenco allegato alle N.T.A. e Atlanti del PUTT/P Regione Puglia)
- 256 - TORRENTE CELONE (Tipo A; individuazione in elenco allegato alle N.T.A. e Atlanti del PUTT/P Regione Puglia)
- 305 - CANALE DELLA BUFOLA (Tipo A; individuazione in elenco allegato alle N.T.A. del PUTT/P Regione Puglia)
- 306 - CANALE DI BONIFICA (Tipo A; individuazione in elenco allegato alle N.T.A. del PUTT/P Regione Puglia)
- 308 - CANALE IL CANALETTO (Tipo A; individuazione in elenco allegato alle N.T.A. del PUTT/P Regione Puglia)
- 332 - CANALE FARA DI VOLTURINO (Tipo A; individuazione in elenco allegato alle N.T.A. del PUTT/P Regione Puglia)
- 341 - TORRENTE VULGANO (Tipo A-E; individuazione in elenco allegato alle N.T.A. e Atlanti del PUTT/P Regione Puglia)
- 354 - TORRENTE IORENZO (Tipo B; individuazione in elenco allegato alle N.T.A. e Atlanti del PUTT/P Regione Puglia)
- 357 - CANALE DI MOTTA MONTECORVINO (Tipo A; individuazione in elenco allegato alle N.T.A. del PUTT/P Regione Puglia)
- 358 - TORRENTE CASANOVA (Tipo B; individuazione in elenco allegato alle N.T.A. e Atlanti del PUTT/P Regione Puglia)
- 365 - TORRENTE LACCIO (Tipo B; individuazione in elenco allegato alle N.T.A. e Atlanti del PUTT/P Regione Puglia)
- 368 - CANALE DI BONIFICA (Tipo A; individuazione in elenco allegato alle N.T.A. del PUTT/P Regione Puglia)
- 380 - CANALE DI BONIFICA (Tipo A; individuazione in elenco allegato alle N.T.A. del PUTT/P Regione Puglia)

Forme ed elementi di origine antropica

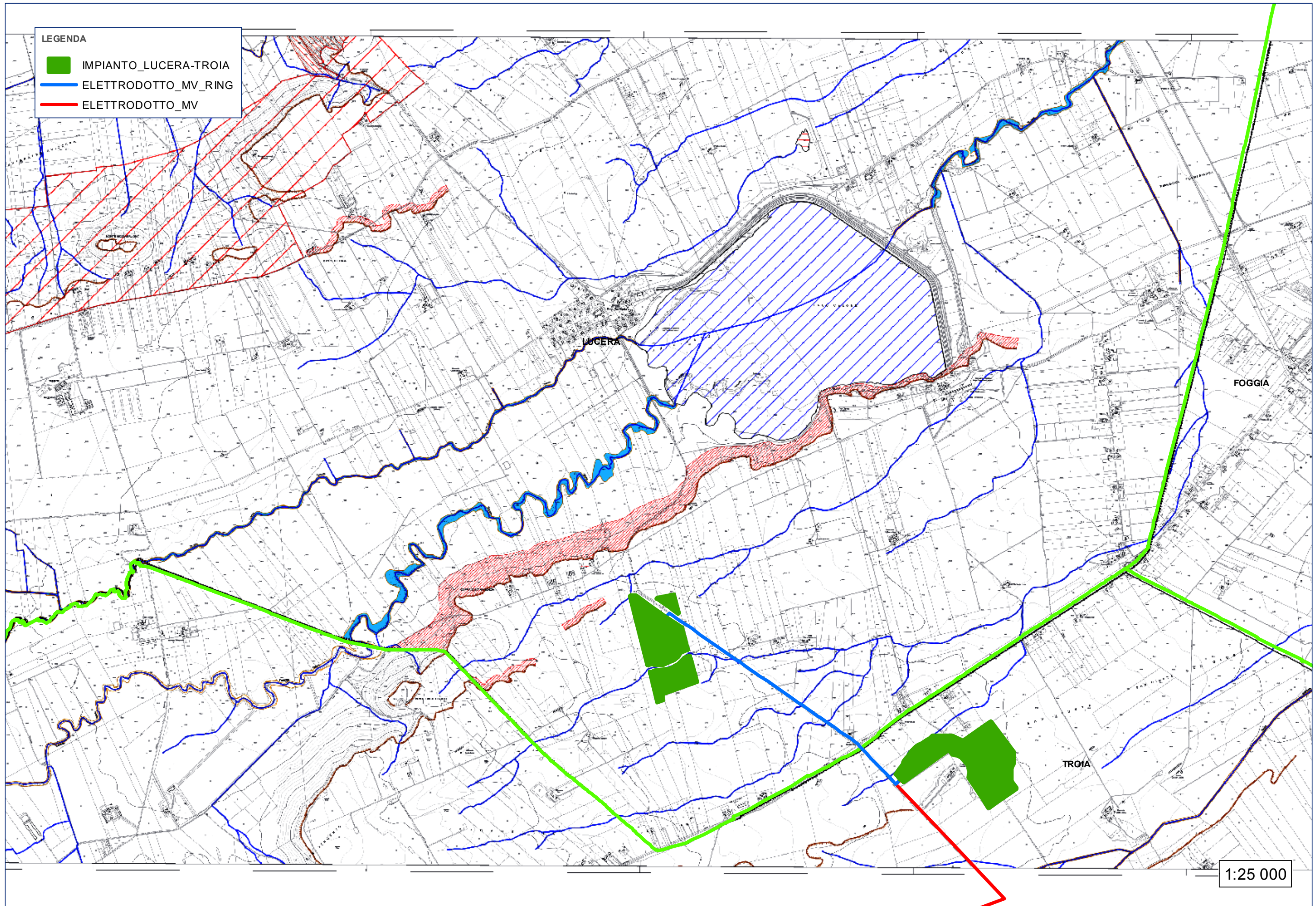
(elemento rinveniente dall'Autorità di Bacino della Puglia "Carta idrogeomorfologica della Regione Puglia"- agg. giugno 2011)



Bacino idrico: lago artificiale



Bacino di cava




Legenda - Carta delle vulnerabilità e del rischio idrogeomorfologico

..... Confine comunale

Forme ed elementi legati alla idrologia superficiale


(Fonte: AdB - Autorità di Bacino "Carta idrogeomorfologica della Regione Puglia", giugno 2011)


 Corso d'acqua (art.6 e art.10 NTA/PAI)


 Bacini idrici

Vulnerabilità e rischio idraulico

(Fonte: Autorità di Bacino della Puglia - "Perimetrazione Pericolosità Idraulica", giugno 2011)


 Pericolosità alta (AP)


 Pericolosità media (MP)


 Pericolosità bassa (BP)

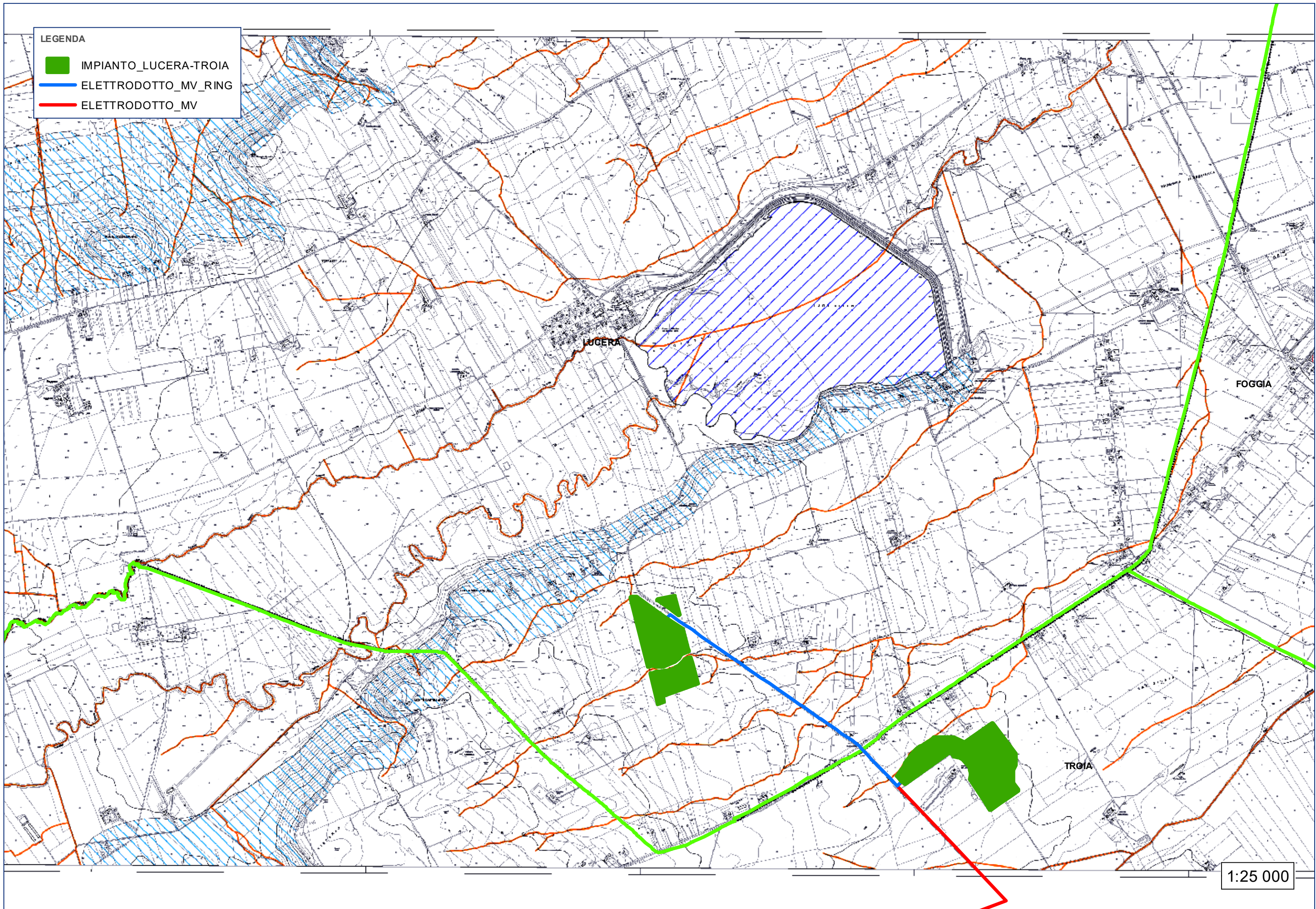
Pericolosità geomorfologica

(Fonte: Autorità di Bacino della Puglia - "Perimetrazione Pericolosità Geomorfologica", giugno 2011)

 Pericolosità molto elevata (PG3)

 Pericolosità elevata (PG2)

 Pericolosità media-moderata (PG1)



LEGENDA

- IMPIANTO_LUCERA-TROIA
- ELETTRDOTTO_MV_RING
- ELETTRDOTTO_MV

LUCERA

FOGGIA

TROIA



1:25 000

Legenda - Carta delle risorse paesaggistiche


..... Confine comunale

Carta delle risorse paesaggistiche

Elementi strutturanti il sistema della stratificazione storica


-  Centro storico
-  Contesti urbani di interesse storico (Fonte: PPTR Regione Puglia "Carta dei Beni Culturali")
 - 21 - Area di rispetto
 - 22 - Senza Nome
 - 23 - V. (Bronzo-neolitico antico)
 - 24 - Città antica (media età repubblicana)
 - 25 - Città moderna (V-IV sec. a.C.)
 - 26 - Città antica (fine VI-I sec. a.C.)


Aree sottoposte a vincolo

-  Vincolo archeologico (Legge 1089/01.06.1939)
 - 1 - Piano dei Puledri (Necropoli di IV sec. a.C. - Decl. 27.07.1990)
 - 2 - Piazza San Matteo (Terme romane di I-II sec. d.C. - Decl. 08.07.1991)
 - 3 - Masseria Selvaggi (Resti archeologici di un insediamento di età tardo - Decl.09.09.2003)
 - 4 - Ripatetta (Abitato neolitico degli inizi del VI millennio a.C. Decl. 14.01.1993)
 - 5 - S. Giusto (Resti di un insediamento tardoantico - Decl. 23.09.1998)
 - 6 - Terme S.Matteo - Vaccarella


-  Piano Comunale dei Tratturi (L.R. n.29/2003)


-  Vincolo architettonico (Legge 1089/01.06.1939)
 - 1 - Masseria Posta Torre Bianca (Decl. 08.05.1990)
 - 2 - Masseria Posta Torre (Decl. 16.06.1995)


-  3 - Castello Svevo-Angioino (Decl. 20.03.1984)


-  Vincolo paesaggistico (Legge 1497/29.06.1939)
 - I - Dichiarazione di notevole interesse pubblico della zona circostante il Castello Angioino (Decl. 31.10.1966)
 - II - Integrazione della dichiarazione di notevole interesse pubblico (Decl. 01.08.1985)

Beni culturali

-  Segnalazione archeologica (Putt/P Regione Puglia)
 - 1 - T. Cavalli
 - 2 - Masseria Nocelli
 - 3 - Villaggio Ripatetta

-  Segnalazione architettonica (Putt/P Regione Puglia)
 - 1 - Masseria Di Giovine




-  Insediamenti rurali della bonifica e della riforma agraria (PTCP della Provincia di Foggia)

-  Beni storici (Fonte: PPTR Regione Puglia "Carta dei Beni Culturali")







Elementi strutturanti il sistema idrogeomorfologico

(Fonte: Autorità di Bacino della Puglia "Carta idrogeomorfologica" - SIT Regione Puglia "Carta Tecnica Regionale" 2006)



Orografia

-  Punto sommitale
-  Rilievo e relativa quota al suolo l.m.m.
475
-  Isoipsa con equidistanza 25 m

Forme di versante

-  Nicchia di distacco
-  Corpi di frana
-  Area interessata da dissesto diffuso
-  Area a calanchi e forme similari
-  Orlo di scarpata delimitante forme semispianate
-  Asse di displuvio




Forme di modellamento di corso d'acqua

-  Ripa di erosione
-  Ciglio di sponda




Forme ed elementi legati alla idrografia superficiale

-  Corso d'acqua

Bacini idrici





-  Lago naturale
-  Lago artificiale
-  Stagno, acquitrino, zona palustre

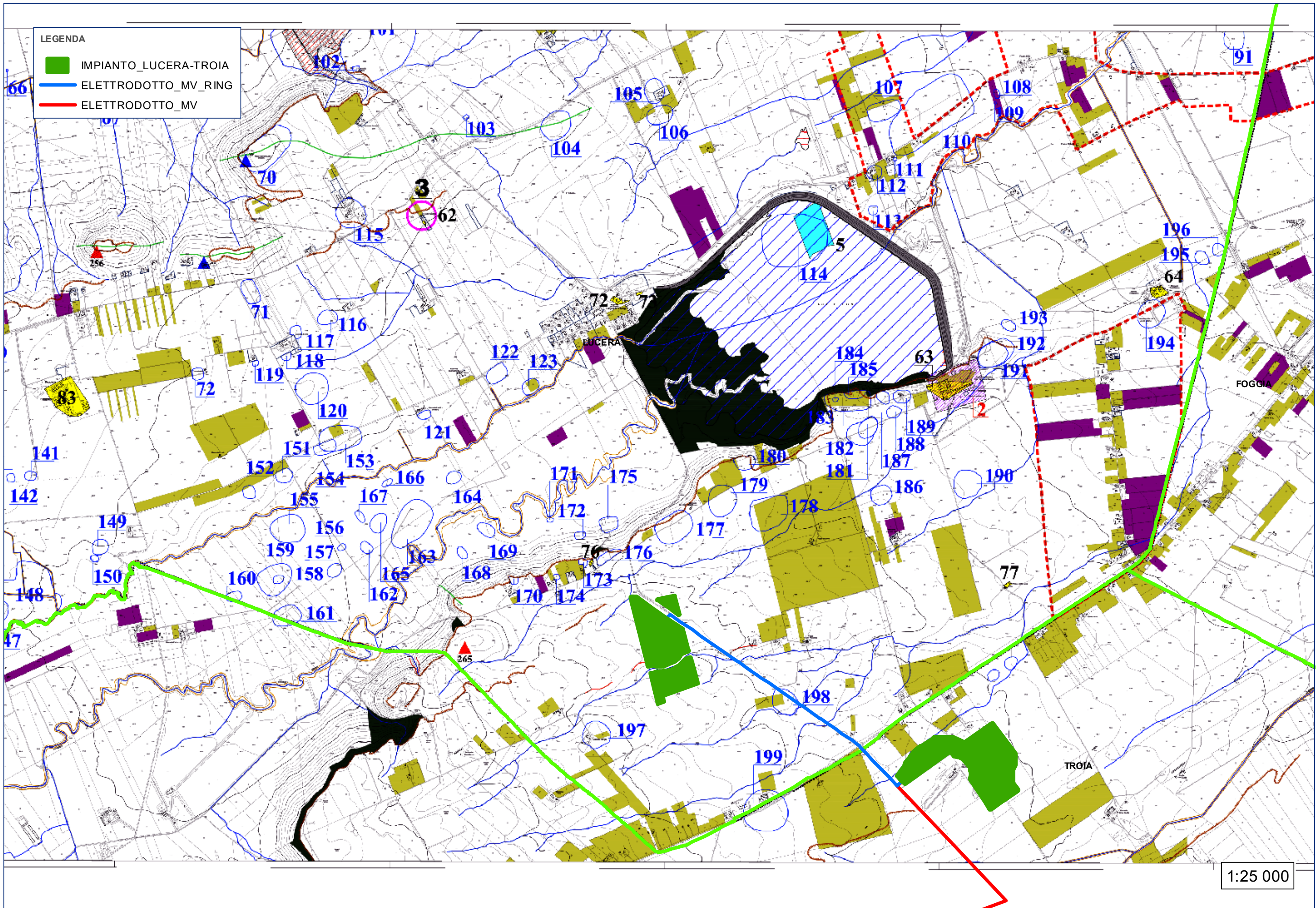
Forme ed elementi di origine antropica

-  Argini
-  Diga
-  Bacino di cava - detrattore geomorfologico

Elementi strutturanti il sistema botanico vegetazionale

(Fonte: SIT Regione Puglia "Carta dell'uso del suolo della Regione Puglia" 2006)

-  Boschi di latifoglie
-  Macchia
-  Vigneto
-  Uliveto










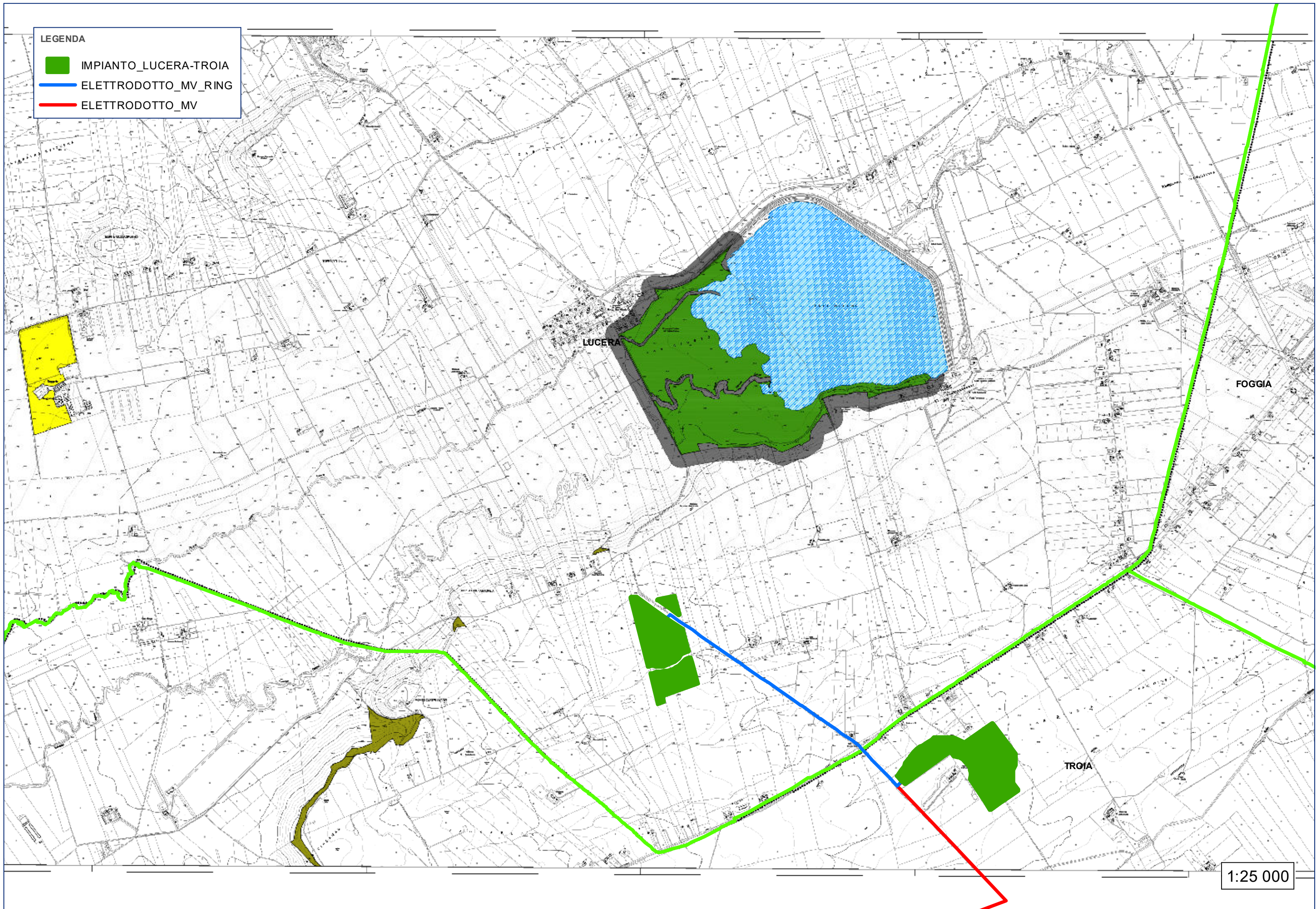
LEGENDA

- IMPIANTO_LUCERA-TROIA
- ELETTRDOTTO_MV_RING
- ELETTRDOTTO_MV

Legenda - Carta sistema botanico vegetazionale

Carta delle invarianti strutturali paesistico-ambientali sistema botanico-vegetazionale

-  BP.bo, Invariante strutturale del sistema botanico-vegetazionale: Boschi
-  UCP.ab, Invariante strutturale del sistema botanico-vegetazionale: Area di rispetto dei boschi
-  UCP.fa, Invariante strutturale del sistema botanico-vegetazionale: Formazioni arbustive in evoluzione naturale
-  UCP.pp, Invariante strutturale del sistema botanico-vegetazionale: Prati e pascoli naturali
-  UCP.au, Invariante strutturale del sistema botanico-vegetazionale: Aree umide
-  ACP_S.iba, Invariante strutturale del sistema botanico-vegetazionale: Important Bird Area - Monti della Daunia (IBA126 - Rif. Leg. Relazione Iba)
-  ACP_S.pf, Invariante strutturale del sistema botanico-vegetazionale: Aree percorse dal fuoco (perimetrazioni, 2000-2008, derivanti dal Corpo Forestale dello Stato)




LEGENDA


- IMPIANTO_LUCERA-TROIA
- ELETTRDOTTO_MV_RING
- ELETTRDOTTO_MV

Legenda - Carta delle invarianti strutturali paesistico ambientali - sistema idrogeomorfologico


..... Confine comunale

Carta delle invarianti strutturali paesistico-ambientali sistema idrogeomorfologico


 ACP_S.ca, Invariante strutturale del sistema idrogeomorfologico: Corso d'acqua
(elemento rinveniente dall'Autorità di Bacino della Puglia "Carta idrogeomorfologica della Regione Puglia" - agg. giugno 2011)

 BP.ap, Invariante strutturale del sistema idrogeomorfologico: Fiumi, torrenti e corsi d'acqua
iscritti negli elenchi delle acque pubbliche


1. Vallone del Macchione e dell'Acqua Sparta (R.d. 20/12/1914 n. 6441);
2. Vallone della Bufala e Canale Le Valli (R.d. 20/12/1914 n. 6441);
3. Rio il Canaletto, (R.d. 20/12/1914 n. 6441);
4. Torrente Triolo (R.d. 20/12/1914 n. 6441);
5. Torrente Capacchione e Vallone Calegno (R.d. 20/12/1914 n. 6441);
6. Canale Don Ciccio (R.d. 20/12/1914 n. 6441);
7. Torrente Salsola e Fiumara di Alberona (R.d. 20/12/1914 n. 6441);
8. Fiumara di Motta Montecorvino (R.d. 20/12/1914 n. 6441);
9. Fiumara di Volturino (R.d. 20/12/1914 n. 6441);
10. Canale Vatecarro (R.d. 20/12/1914 n. 6441);
11. Torrente Volgone (R.d. 20/12/1914 n. 6441);
12. Torrente Laccio, Tutelato ex lege come fiume o torrente;
13. Torrente Santa Croce (R.d. 20/12/1914 n. 6441);
14. Torrente Celone (R.d. 20/12/1914 n. 6441);
15. Torrente Sorense (R.d. 20/12/1914 n. 6441);
16. Torrente detto di Santa Caterina (R.d. 20/12/1914 n. 6441).

 UCP.re, Invariante strutturale del sistema idrogeomorfologico: Reticolo idrografico
di connessione della R.E.R.

 ACP_S.sc, Invariante strutturale del sistema idrogeomorfologico: Sistema complesso

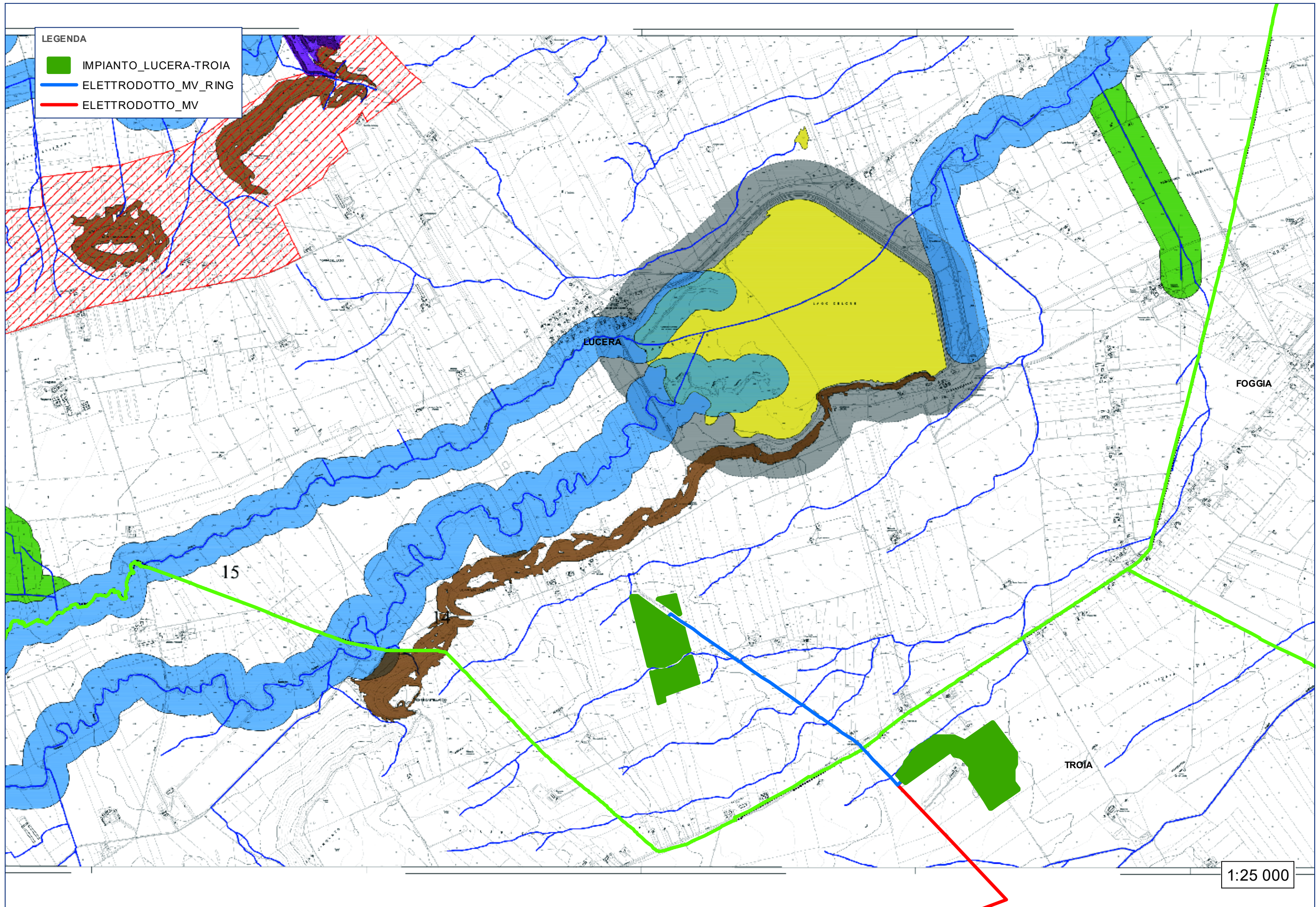
 ACP_S.la, Invariante strutturale del sistema idrogeomorfologico: Lago artificiale
(elemento rinveniente dall'Autorità di Bacino della Puglia "Carta idrogeomorfologica della Regione Puglia" - agg. giugno 2011)

 BP.al, Invariante strutturale del sistema idrogeomorfologico: Area contermini al lago

 ACP_S.bc, Invariante strutturale del sistema idrogeomorfologico: Bacino di cava
(elemento rinveniente dall'Autorità di Bacino della Puglia "Carta idrogeomorfologica della Regione Puglia" - agg. giugno 2011)

 UCP.so, Invarianti strutturanti del sistema idrogeomorfologico: Sorgenti

 UCP.ve, Invariante strutturale del sistema idrogeomorfologico: Versanti



Legenda - Carta delle invarianti strutturali paesistico-ambiental - sistema storico architettonico

●●●●●●● Confine comunale

Carta delle invarianti paesistico-ambientali sistema storico-architettonico

BP/ACP.va, Invariante strutturale del sistema storico-architettonico: Vincolo archeologico
(Fonte: Legge 1089/01/06/1935)

- 1 - ACP.va - Piano dei **Puledri** (Necropoli di IV sec. a.C. - Decl. 27.07.1990)
- 2 - ACP.va - **Piazza San Matteo** (Temple romane di I-II sec. d.C. - Decl. 08.07.1991)
- 3 - **BP.va - Masseria Selvaggi** (Resti archeologici di un insediamento di età tardo - Decl.09.09.2003)
- 4 - **BP.va - Ripatetta** (Abitato neolitico degli inizi del VI millennio a.C Decl. 14.01.1993)
- 5 - ACP.va - **S. Giusto** (Resti di un insediamento tardoantico - Decl. 23.09.1998)
- 6 - ACP.va - **Resti delle Terme romane** (Decl. 08.07.1991)

UCP.av, Invariante strutturale del sistema storico-architettonico: Area annessa al vincolo archeologico (100m)

UCP.tr, Invariante strutturale del sistema storico-architettonico: Tratturi

UCP.at, Invariante strutturale del sistema storico-architettonico: Area annessa ai tratturi (100 metri)

UCP.vc, Invariante strutturale del sistema storico-architettonico: Vincolo architettonico
(Fonte: Legge 1089/01/06/1935)

- 1 **Ateneo Bonghi e Chiesa S. Bartolomeo**
- 2 **Chiesa S. Demetrio**
- 3 **Chiesa S. Francesco**
- 4 **Chiesa Santa Maria della Libera**
- 5 **Chiesa ed ex Convento del Carmine**
- 6 **Convento delle Benedettine**
- 7 **Duomo**
- 8 **Edificio via Amendola, 38**
- 9 **Edificio via Amendola, 65**
- 10 **Edificio via Amendola, 121**
- 11 **Edificio via Bonghi, 1**
- 12 **Edificio via De Nicastri**
- 13 **Edificio C.so Garibaldi, 12 (Palazzo Lombardi-Damiani)**
- 14 **Edificio C.so Garibaldi, 85 ang. vico Granata (Palazzo Granata)**
- 15 **Edificio p.zza Del Vecchio, 26**
- 16 **Edificio p.zza Duomo-Bozzino via Marrone (Palazzo Cavalli)**
- 17 **Edificio via Mozzacara, via Bovio, via Zuppetta (Palazzo Uva)**
- 18 **Edificio via Mozzacara, via Bovio, via Zuppetta (Palazzo Uva)**
- 19 **Edificio via Mozzagrugno ang. C.so Garibaldi (Palazzo Mozzagrugno)**
- 20 **Edificio piazzetta Nocelli (Palazzo De Troia)**
- 21 **Edificio vico Pergola, 8**
- 22 **Edificio p.zza S. Giacomo (Palazzo Ramamondi)**
- 23 **Palazzo Colasanto**
- 24 **Palazzo De Peppo**
- 25 **Palazzo Del Tribunale**
- 26 **Palazzo De Troia (ex Valletta)**
- 27 **Palazzo Vescolite**
- 28 **Porta Troia con zona di risetto**
- 29 **Teatro Comunale Garibaldi**
- 30 **Immobili prospicienti piazza Duomo, piazzetta Nocelli e via Carlo d'Angiò**
- 31 **Ex Chiesa Santa Maria delle Grazie**
- 32 **Ex Ospedale della Arciconfraternita di Santa Maria delle Grazie (ex Cammardelle)**
- 33 **Palazzo Curato in piazza S. Giacomo**
- 34 **Palazzo Arciconfraternita S. Maria della Misericordia in via C. Mazzacara, 18**
- 35 **Immobile Porta Foglia**
- 36 **Immobile Porta Troia**
- 37 **Palazzo Prignano**
- 38 **Palazzo Valletta**
- 39 **Palazzo Petrilli o Scassa**
- 40 **Palazzo De Peppo**
- 41 **Palazzo Damiani - Monumento**
- 42 **Palazzo Corelli**
- 43 **Edificio in via San Domenico, 79**
- 44 **Palazzo Colasanto**
- 45 **Immobile prospicente piazza del Duomo (Palazzo Cavalli)**
- 46 **Immobili prospicienti piazza del Duomo e via Carlo II D'Angiò**
- 47 **Immobili prospicienti piazza del Duomo**
- 48 **Immobile prospicente piazza Nocelli**
- 49 **Mura medievali**
- 50 - **Caserna della Pietà**
- 51 - **Castello Svevo Angioino**
- 52 - **Chiesa della Pietà**
- 53 - **Ex Convento del Salvatore o S. Pasquale Baylon**
- 54 - **Masseria Porta Torre**

BP.vp, Invariante strutturale del sistema storico-architettonico: Vincolo paesaggistico
(Fonte: Legge 1497/25/06/1935)

- I - **Dichiarazione di notevole interesse pubblico della zona circostante il Castello Angioino** (Decl. 31.10.1966)
- II - **Integrazione della dichiarazione di notevole interesse pubblico** (Decl. 01.08.1985)

UCP.vi, Invariante strutturale del sistema storico-architettonico: Vincoli idrogeologici
(Fonte PPTR Regione Puglia)

UCP.ra, Invariante strutturale del sistema storico-architettonico: Aree a rischio archeologico

- | | |
|------------------------------|--|
| 1 - Villaggio (neolitico) | 101 - Fattoria (media età repubblicana)/Villa (età romano imperiale) |
| 2 - Villaggio (neolitico) | 102 - Insediamento rurale (fasi iniziali dell'età del Bronzo) |
| 3 - Villaggio (neolitico) | 103 - Insediamento rurale (fasi iniziali dell'età del Bronzo) |
| 4 - Vicus (neolitico) | 104 - Villaggio (neolitico antico) |
| 5 - Villaggio (neolitico) | 105 - Fattoria (media età repubblicana) |
| 6 - Villaggio (neolitico) | 106 - Villaggio (neolitico antico) |
| 7 - Villaggio (neolitico) | 107 - Insediamento rurale (fasi iniziali dell'età del Bronzo) |
| 8 - Vicus (neolitico) | 108 - Fattoria (media età repubblicana)/Villa (età romano imperiale) |
| 9 - Villaggio (neolitico) | Completo epistolare (età tardoantica) |
| 11 - Villaggio (neolitico) | 109 - Insediamento rurale (età preromana)/Fattoria (media età repubblicana) Villa (età romano imperiale) |
| 12 - Villaggio (neolitico) | 110 - Insediamento rurale (fasi iniziali dell'età del Bronzo) |
| 13 - Villaggio (neolitico) | 111 - Fattoria (media età repubblicana) |
| 14 - Villaggio (neolitico) | 112 - Fattoria (media età repubblicana) |
| 15 - Villaggio (neolitico) | 113 - Fattoria (media età repubblicana) |
| 16 - Villaggio (neolitico) | 114 - Villaggio (neolitico antico) |
| 17 - Villaggio (neolitico) | 115 - Insediamento rurale (media età del Bronzo) |
| 18 - Canalé (basso medioevo) | 116 - Fattoria (media età repubblicana)/Villa (età romano imperiale) |
| 19 - Villaggio (neolitico) | 117 - Villaggio (neolitico antico)/Fattoria (media età repubblicana) |
| 20 - Fattoria (età romana) | 118 - Insediamento rurale (fasi iniziali dell'età del Bronzo) |
| 21 - Villaggio (neolitico) | 119 - Villaggio (neolitico antico) |
| 22 - Villaggio (neolitico) | 120 - Fattoria (media età repubblicana) |
| 23 - Canalé (basso medioevo) | 121 - Fattoria (media età repubblicana)/Villa (età romano imperiale) |
| 24 - Villaggio (neolitico) | 122 - Fattoria (età tardoantica) |
| 25 - Villaggio (neolitico) | 123 - Fattoria (età tardoantica) |
| 26 - Villaggio (neolitico) | 124 - Fattoria (età tardoantica) |
| 27 - Villaggio (neolitico) | 125 - Vicus (media età repubblicana) |
| 28 - Villaggio (neolitico) | 126 - Fattoria/Villa (media età repubblicana) |
| 29 - Villaggio (neolitico) | 127 - Fattoria (media età repubblicana) |
| 30 - Villaggio (neolitico) | 128 - Vicus (età tardoantica) |
| 31 - Villaggio (neolitico) | 129 - Fattoria (media età repubblicana) |
| 32 - Villaggio (neolitico) | 130 - Vicus (media età repubblicana) |
| 33 - Villaggio (neolitico) | 131 - Fattoria (media età repubblicana) |
| 34 - Villaggio (neolitico) | 132 - Villaggio (neolitico) |
| 35 - Villaggio (neolitico) | 133 - Fattoria (media età repubblicana)/Villa (età romano imperiale) |
| 36 - Villaggio (neolitico) | 134 - Villaggio (neolitico antico) |
| 37 - Villaggio (neolitico) | 135 - Villaggio (neolitico antico) |
| 38 - Villaggio (neolitico) | 136 - Fattoria (età tardoantica) |
| 39 - Villaggio (neolitico) | 137 - Villaggio (neolitico antico)/Canalé (basso medioevo) |
| 40 - Villaggio (neolitico) | 138 - Fattoria (media età repubblicana) |
| 41 - Villaggio (neolitico) | 139 - Villaggio (neolitico antico) |
| 42 - Villaggio (neolitico) | 140 - Insediamento rurale (fasi iniziali dell'età del Bronzo) |
| 43 - Villaggio (neolitico) | 141 - Insediamento rurale (fasi iniziali dell'età del Bronzo) |
| 44 - Villaggio (neolitico) | 142 - Vicus (media età repubblicana) |
| 45 - Villaggio (neolitico) | 143 - Villaggio (neolitico antico) |
| 46 - Villaggio (neolitico) | 144 - Fattoria (media età repubblicana) |
| 47 - Villaggio (neolitico) | 145 - Fattoria (media età repubblicana) |
| 48 - Villaggio (neolitico) | 146 - Insediamento rurale (fasi iniziali dell'età del Bronzo) |
| 49 - Villaggio (neolitico) | 147 - Fattoria (media età repubblicana)/Villa (età romano imperiale) |
| 50 - Villaggio (neolitico) | 148 - Fattoria (età tardo antica)/Villaggio (neolitico antico) |
| 51 - Villaggio (neolitico) | 149 - Villaggio (neolitico medio)/Villaggio (neolitico antico) |
| 52 - Villaggio (neolitico) | 150 - Insediamento rurale (fasi iniziali dell'età del Bronzo) |
| 53 - Villaggio (neolitico) | 151 - Villaggio (neolitico antico) |

- | | |
|---|---|
| 51 - Villaggio (neolitico) | 151 - Villaggio (neolitico antico) |
| 52 - Villaggio (neolitico) | 153 - Villaggio (fasi iniziali dell'età del Bronzo) |
| 53 - Villaggio (neolitico) | 154 - Villaggio (Eneolitico) |
| 54 - Fattoria (media età repubblicana) | 155 - Fattoria (media età repubblicana)/Villa (età romano imperiale) |
| 55 - Villaggio (fasi iniziali dell'età del Bronzo) | Insediamento rurale (Eneolitico) |
| 56 - Villaggio (neolitico antico) | 156 - Fattoria (media età repubblicana) |
| 57 - Fattoria (età tardoantica)/Villaggio (neolitico antico) | 157 - Insediamento rurale (fasi iniziali dell'età del Bronzo) |
| 58 - Villaggio (neolitico finale) | 158 - Insediamento rurale (Eneolitico) |
| 59 - Fattoria (media età repubblicana) | 159 - Insediamento rurale (fasi iniziali dell'età del Bronzo) |
| 60 - Villaggio (Bronzo recente) | 160 - Insediamento rurale (fasi iniziali dell'età del Bronzo) |
| 61 - Villa (età romano imperiale) | 161 - Insediamento rurale (fasi iniziali dell'età del Bronzo) |
| 62 - Villaggio (neolitico antico) | 162 - Insediamento rurale (media età del Bronzo) |
| 63 - Fattoria (media età repubblicana) | 163 - Insediamento rurale (fasi iniziali dell'età del Bronzo) |
| 64 - Villaggio (neolitico) | 164 - Fattoria (media età repubblicana) |
| 65 - Insediamento rurale (fasi iniziali dell'età del Bronzo) | 165 - Fattoria (media età repubblicana) |
| 66 - Fattoria (media età repubblicana) | 166 - Fattoria (media età repubblicana) |
| 67 - Villaggio (neolitico) - Fattoria (età repubblicana) | 167 - Fattoria (età romana) |
| 68 - Villaggio (neolitico) | 168 - Fattoria (media età repubblicana) |
| 69 - Villaggio (neolitico) | 170 - Fattoria (età tardoantica)/Villaggio (neolitico antico) |
| 70 - Fattoria (età romana) | 171 - Villaggio (neolitico antico) |
| 72 - Fattoria (media età repubblicana)/Villa (età romano imperiale) | 172 - Vicus (età tardoantica) |
| 73 - Fattoria (media età repubblicana) | 173 - Villaggio (neolitico antico) |
| 74 - Canalé (basso medioevo) | 174 - Vicus (età tardoantica) |
| 76 - Villaggio (neolitico antico) | 176 - Villaggio (neolitico antico) |
| 78 - Villaggio (media età repubblicana) | 177 - Villaggio (età classica)/Villaggio (neolitico antico) |
| 79 - Fattoria (media età repubblicana) | 179 - Villa (età romano imperiale) |
| 80 - Villa (età romana) | 180 - Villaggio (neolitico) |
| 81 - Villaggio/Fattoria (media età repubblicana) | 181 - Fattoria (media età repubblicana)/Villaggio (età preromana) |
| 82 - Fattoria (media età repubblicana) | 182 - Fattoria (età classica)/Fattoria (media età repubblicana) |
| 83 - Fattoria (media età repubblicana) | 183 - Villaggio (neolitico)/Villaggio (età classica) |
| 84 - Fattoria (età romana) | 184 - Villaggio (neolitico) |
| 85 - Villa (età romana) | 186 - Fattoria (media età repubblicana)/Praetorium (età romano imperiale) |
| 86 - Villaggio (neolitico) | 187 - Insediamento rurale (fasi iniziali dell'età del Bronzo) |
| 87 - Fattoria (media età repubblicana) | 188 - Villaggio (neolitico) |
| 88 - Fattoria (media età repubblicana) | 189 - Villaggio (neolitico) |
| 89 - Fattoria (media età repubblicana) | 190 - Villaggio (neolitico) |
| 91 - Villaggio (neolitico antico) | 191 - Fattoria (media età repubblicana)/Villa (età romano imperiale) |
| 94 - Fattoria (età romana) | 192 - Fattoria (media età repubblicana)/Villa (età romano imperiale) |
| 95 - Villaggio (neolitico) | 193 - Villaggio (neolitico) |
| 97 - Fattoria (età romana) | 194 - Villaggio (neolitico) |
| 98 - Villaggio (neolitico) | |
| 99 - Canalé (basso medioevo) | |
| 100 - Fattoria (media età repubblicana) | |

UCP.ss, Invariante strutturale del sistema storico-architettonico: Stratificazione insediativa - siti storico culturale

- | | | |
|--|-----------------------------------|--|
| 1 - Senza Nome | 38 - Masseria Figliola | 43 - Porta Torribianca |
| 2 - Masseria Padalana | 38 - Masseria Mezzanelle | 64 - Masseria Torribianca |
| 3 - Masseria Cimino (rudere) | 40 - Masseria Pagliose | 65 - Masseria Vaccareccia Curato |
| 4 - Senza Nome | 41 - Senza Nome | 66 - Masseria Bozzino |
| 5 - La Medica | 44 - Masseria Perettore | 67 - Masseria Mezzana Grande |
| 6 - Fennigro | 45 - Masseria Il Saggio | 68 - Masseria Il Perce |
| 7 - Masseria Managnora (rudere) | 48 - Masseria Scorticciave | 69 - Masseria Macchione |
| 8 - Masseria Parza | 49 - Masseria Ornicella | 70 - Masseria Santa Lucia |
| 9 - Masseria De Sibara | 50 - Masseria Carovana | 71 - Masseria Selvaggi |
| 10 - Masseria Stepiaro | 51 - Masseria S'Agnese | 72 - Masseria Dei Peroni |
| 11 - Casa Stepiaro | 52 - Masseria Porta di Celle | 73 - Senza Nome |
| 12 - La Marchesa | 53 - Masseria Schifata | 74 - Masseria Capo Posta |
| 13 - De Iulo | 54 - Masseria Villano (rudere) | 75 - Porta Montaratro |
| 14 - Senza Nome | 55 - Senza Nome | 76 - Masseria Sant'Annunzia |
| 15 - La Panettiera | 56 - Masseria San Pietro in Bagno | 78 - Senza Nome |
| 16 - La Mottecella | 57 - Masseria Man | 79 - Porta del Giudice |
| 17 - Masseria Melchiorre | 58 - Masseria Vaccarella | 80 - Masseria Nocelli |
| 18 - M. Di Giovanni (Put/P Regione Puglia) | 61 - Masseria San Marcello | 82 - Masseria Montaratro |
| 19 - Masseria Paparonio | | 83 - Reggente |
| 20 - La Marchesa | | 84 - Masseria La Bella |
| 21 - Masseria Chianco | | 85 - Masseria Acquasola |
| 22 - Monaco | | 86 - Fattoria Cavalli (Put/P Regione Puglia) |
| 23 - Masseria San Domenico | | 87 - La Panettiera I |
| 24 - Villa Giovanna | | 88 - Porta del Giudice |
| 25 - Senza Nome | | 89 - Sant'Annunzia |
| 26 - Masseria Napolitano | | 90 - Masseria Ardo |
| 27 - Fattoria Cavalli (Put/P Regione Puglia) | | 91 - Anfratre Augaturo |
| 28 - Masseria Bellucci | | 92 - Masseria Staza |
| 29 - Masseria Lombardi | | 93 - Masseria Pidochiarella |
| 30 - Masseria Cananova | | 94 - Castello |

UCP.as, Invariante strutturale del sistema storico-architettonico: Area annessa alla stratificazione insediativa - siti storico culturale (100m)

ACP_S.ba, Invariante strutturale del sistema storico-architettonico: Beni architettonici

- | | | |
|----------------------|------------------------|---|
| 31 - Villa Venditti | 37 - Villa De Nicastri | 47 - Senza Nome |
| 32 - Villa Lanorgese | 39 - Senza Nome | 59 - Porta Vaccarella |
| 33 - Villa Uva | 42 - Villa Curato | 60 - Villa Ripolitano |
| 34 - Villa De Luca | 43 - Senza Nome | 63 - Porta Ripatetta (Put/P Regione Puglia) |
| 35 - Villa D'Amelj | 46 - Senza Nome | 77 - Porta Santa Lucia |
| | | 81 - Senza Nome |

ACP_S.ab, Invariante strutturale del sistema storico-architettonico: Area annessa ai beni architettonici (50m)

UCP.cc - Invariante strutturale del sistema storico-architettonico: Città consolidata

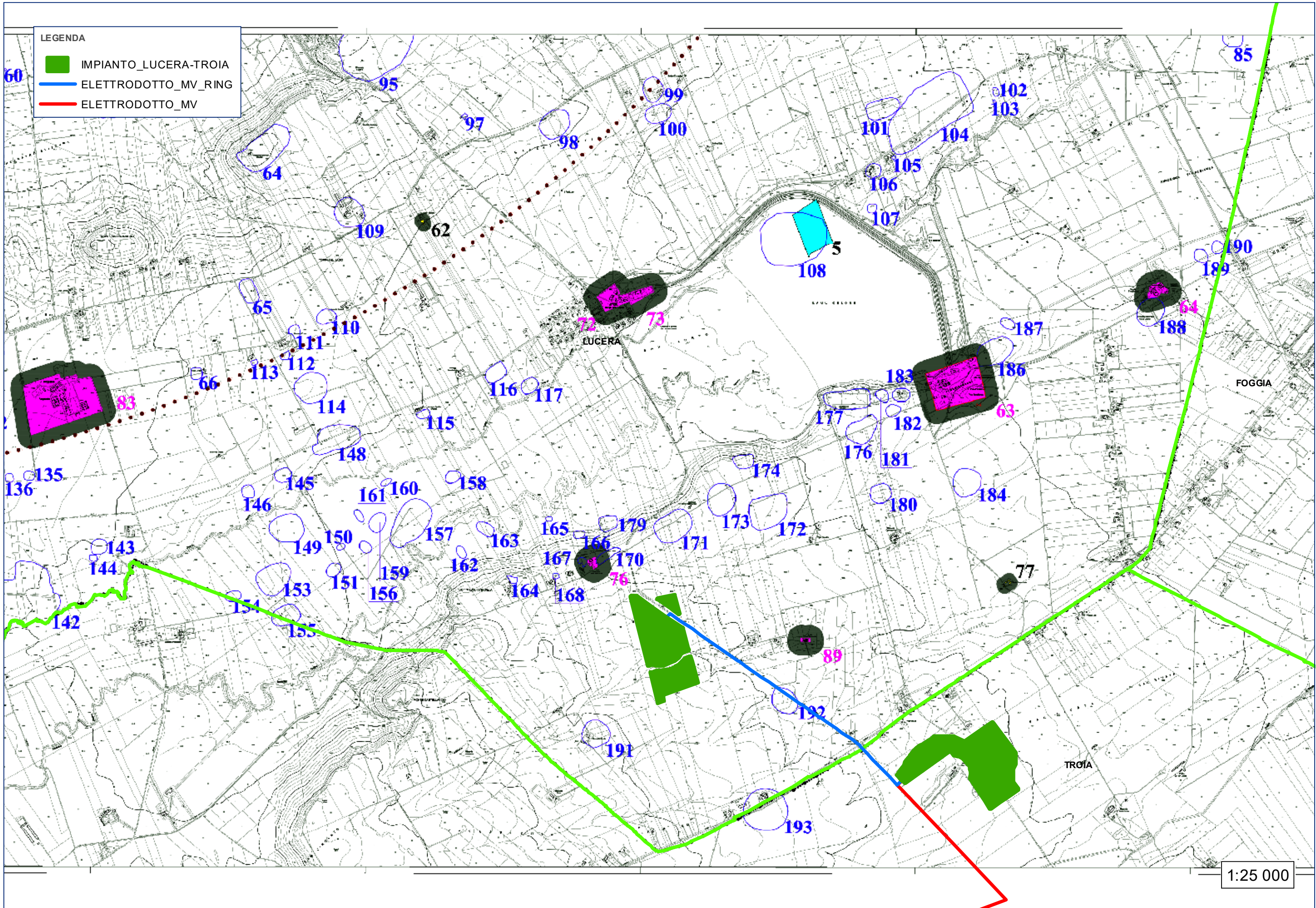
ACP_S.ck - Invariante strutturale del sistema storico-architettonico: Componenti dei valori percettivi

UCP.sp - Invariante strutturale del sistema storico-architettonico: Strade panoramiche

UCP.vp - Invariante strutturale del sistema storico-architettonico: Strade a valenza paesaggistica

UCP.lp - Invariante strutturale del sistema storico-architettonico: Luoghi panoramici


UCP.cv - Invariante strutturale del sistema storico-architettonico: Coni visuali





Legenda - Carta delle invarianti strutturali paesistico - ambientali - vulnerabilità e del rischio idrogeomorfologico


..... Confine comunale

Carta delle invarianti strutturali paesistico-ambientali vulnerabilità e rischio idraulico e geomorfologico


 IS.IG.ca, Invariante strutturale dell'assetto idrologico: Corso d'acqua
(Fonte: art.6 e art.10 NTA/PAI)


 IS.IG.ap, Invariante strutturale dell'assetto idrologico:
aree ad alta pericolosità


 IS.IG.mp, Invariante strutturale dell'assetto idrologico:
aree a media pericolosità

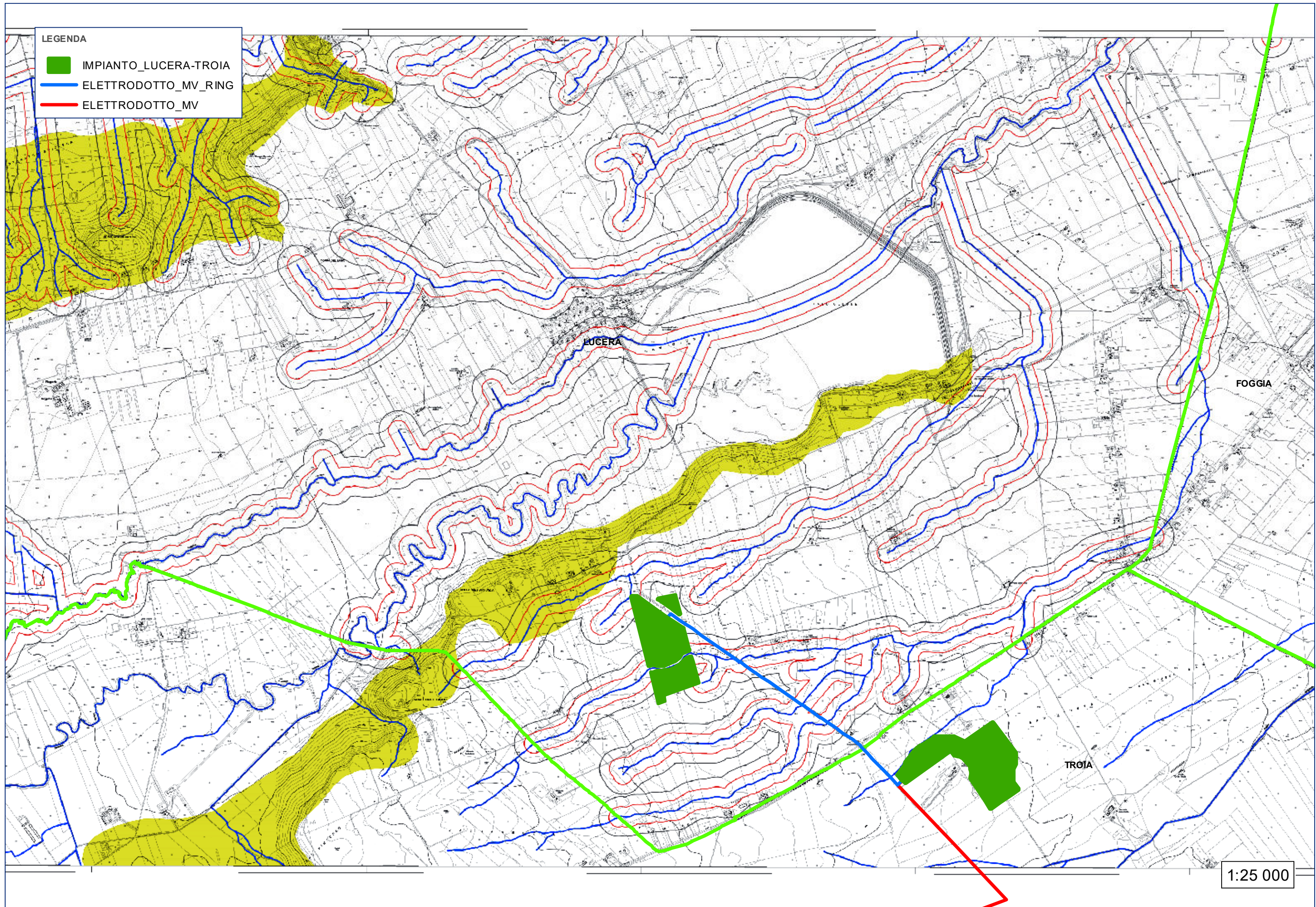
 IS.IG.bp, Invariante strutturale dell'assetto idrologico:
aree a bassa pericolosità

 IS.IG.so, Invarianti strutturanti dell'assetto idrologico: sorgenti

 IS.GM.pg3, Invarianti strutturanti dell'assetto geomorfologico:
pericolosità geomorfologica molto elevata

 IS.GM.pg2, Invarianti strutturanti dell'assetto geomorfologico:
pericolosità geomorfologica elevata

 IS.GM.pg1, Invarianti strutturanti dell'assetto geomorfologico:
pericolosità geomorfologica media e moderata











Legenda - Carta dei contesti

..... Confine comunale







PUG/S - PIANO URBANISTICO GENERALE/STRUTTURALE

AMBITI URBANI E PERIURBANI ESISTENTI



-  **CUT** - Contesto urbano storico da tutelare
-  **CUM** - Contesto urbano compatto da tutelare e mantenere
-  **CUC** - Contesto urbano compatto da mantenere e qualificare
-  **CUS** - Contesto urbano per servizi esistenti
-  **CPP** - Contesto urbano recente da mantenere e qualificare (vedasi Tav.7.2bis)
-  **CPI** - Contesto periurbano PIRP
-  **CPM.ad** - Contesto periurbano multifunzionale ad attuazione diretta
-  **CPM.cp** - Contesto periurbano multifunzionale centro pilota artigiano

AMBITI URBANI E PERIURBANI DI TRASFORMAZIONE







AVA - Ambiti di valorizzazione

-  **AVA.af** - Ambito di valorizzazione dell'Anfiteatro
 -  Aree di concentrazione volumetrica
 -  Spazi ed aree pubbliche e/o di interesse pubblico
 -  Spazi ed aree pubbliche e/o di interesse pubblico: verde attrezzato
-  **AVA.ca** - Ambito di valorizzazione del Castello
 -  Aree di concentrazione volumetrica







ARI - Ambiti di riqualificazione

-  **ARI.vf** - Ambito di riqualificazione via Foggia
-  **ARI.ai** - Ambito di riqualificazione ad attuazione indiretta

ARO - Ambiti di riordino





-  **ARO.pa** - Ambito di riordino via delle Porte Antiche - Zona A
-  **ARO.pa** - Ambito di riordino via delle Porte Antiche - Zona B
-  **ARO.vf** - Ambito di riordino viale ferrovia
-  **ARO.vg** - Ambito di riordino via Grieco
-  **ARO.ss** - Ambito di riordino via San Severo
-  **ARO.vd** - Ambito di riordino viale Dante

ARU - Ambiti di rifunionalizzazione






-  **ARU.vs** - Ambito di rifunionalizzazione strada vicinale Salinitro
-  **ARU.sp** - Ambito di rifunionalizzazione per i servizi e la produzione
 -  Spazi ed aree pubbliche e/o di interesse pubblico: verde attrezzato
-  **ARU.sr** - Ambito di rifunionalizzazione per i servizi e la residenza
 -  Spazi ed aree pubbliche e/o di interesse pubblico: verde attrezzato
-  **ARU.ps** - Ambito di rifunionalizzazione per lo sport e la residenza

CONTESTI RURALI

CRV - Contesti rurali con prevalente valore ambientale, ecologico e paesaggistico






-  **CRV.re** - Contesto rurale con prevalente valore ambientale, ecologico e paesaggistico Rete Ecologica
-  **CRV.ss** - Contesto rurale con prevalente valore ambientale, ecologico e paesaggistico del sistema idrogeomorfologico settentrionale
-  **CRV.sc** - Contesto rurale con prevalente valore ambientale, ecologico e paesaggistico del sistema idrogeomorfologico centrale
-  **CRV.sm** - Contesto rurale con prevalente valore ambientale, ecologico e paesaggistico del sistema idrogeomorfologico meridionale



CRM - Contesti rurali multifunzionali

-  **CRM.br** - Contesto rurale multifunzionale della bonifica e della riforma agraria
-  **CRM.sp** - Contesto rurale multifunzionale speciale
-  **CRM.sb** - Contesto rurale multifunzionale dei borghi di Palmori e di San Giusto
-  **CRM.ae** - Contesto rurale multifunzionale attività estrattive
-  **CRM.in** - Contesto rurale multifunzionale insediato

Legenda - Carta dei contesti

CRA - Contesti rurali con prevalente funzione agricola

-  **CRA.ar** - Contesti rurali con prevalente funzione agricola di riserva
-  **CRA.ar.ri** - Contesti rurali con prevalente funzione agricola di riserva e di rispetto
-  **CRA.df** - Contesti rurali con prevalente funzione agricola definita
-  **CRA.df.ce** - Contesti rurali con prevalente funzione agricola definita, corridoio ecologico
-  **CRA.mf** - Contesti rurali con prevalente funzione agricola multifunzionale





-  **Ambito Zona ASI**
-  **APE** - Ambito per la produzione già pianificata

ARMATURA INFRASTRUTTURALE






Rete della mobilità'

-  Strada statale
-  Strada provinciale
-  Strada comunale
-  Ferrovia Lucera-Foggia
-  Area ferroviaria




Rete tecnologica: idrica

-  Rete idrica interrata
-  Rete idrica in superficie
-  Rete idrica sopraelevata
-  Pozzi AqP


Rete tecnologica: elettrica

-  Linea elettrica area nuda
-  Tralicci
-  Centrale elettrica
-  Cabina di trasformazione Enel
-  Antenna telecomunicazioni

Rete tecnologica: gas

-  Gasdotto interrato
-  Gasdotto in superficie
-  Cabina

-  Area mercatale

-  Rispetto cimiteriale (200m)

LEGENDA

- IMPIANTO_LUCERA-TROIA
- ELETTRDOTTO_MV_RING
- ELETTRDOTTO_MV

