









LEGENDA

Unità litostratigrafiche

-  Depositi Alluvionali - Olocene
-  Conglomerati di Ortona - Plistocene medio

Opere di progetto

-  Area recintata
-  Area installazione pannelli FV
-  Cabina di raccolta
-  Cavidotto MT interno
-  Cavidotto MT esterno
-  Sottostazione SE Utente



REGIONE PUGLIA
 PROVINCIA DI FOGGIA
COMUNE DI CERIGNOLA
 LOCALITÀ LAGNANO

Oggetto:
PROGETTO DEFINITIVO PER LA COSTRUZIONE E L'ESERCIZIO DI UN IMPIANTO AGRO-FOTOVOLTAICO AVENTE POTENZA DI PICCO PARI A 17.57 MWp E POTENZA NOMINALE PARI A 17.31 MW E RELATIVE OPERE DI CONNESSIONE

Sezione:
SEZIONE A - RELAZIONI GENERALI

Elaborato:
CARTA GEOLOGICA - PARTE 2 DI 2

Nome file stampa: FV.CRG01.PD.A.03.2.pdf	Codifica Regionale: IR575R7_ElaboratoGrafico_00_02.pdf	Scala: 1:10.000	Formato di stampa: 841 x 890 mm
Nome elaborato: FV.CRG01.PD.A.03.2	Tipologia: D		

Proponente: E-WAY 0 S.r.l. Piazza di San Lorenzo in Lucina, 4 00186 ROMA (RM) P.IVA. 16774611004 	Progettista: E-WAY 0 S.r.l. Piazza di San Lorenzo in Lucina, 4 00186 ROMA (RM) P.IVA. 16774611004 
--	---

CODICE	REV. n.	DATA REV.	REDAZIONE	VERIFICA	VALIDAZIONE
FV.CRG01.PD.A.03.2	00	01/2023	A.Cauciegli	A.Bottone	A.Bottone