




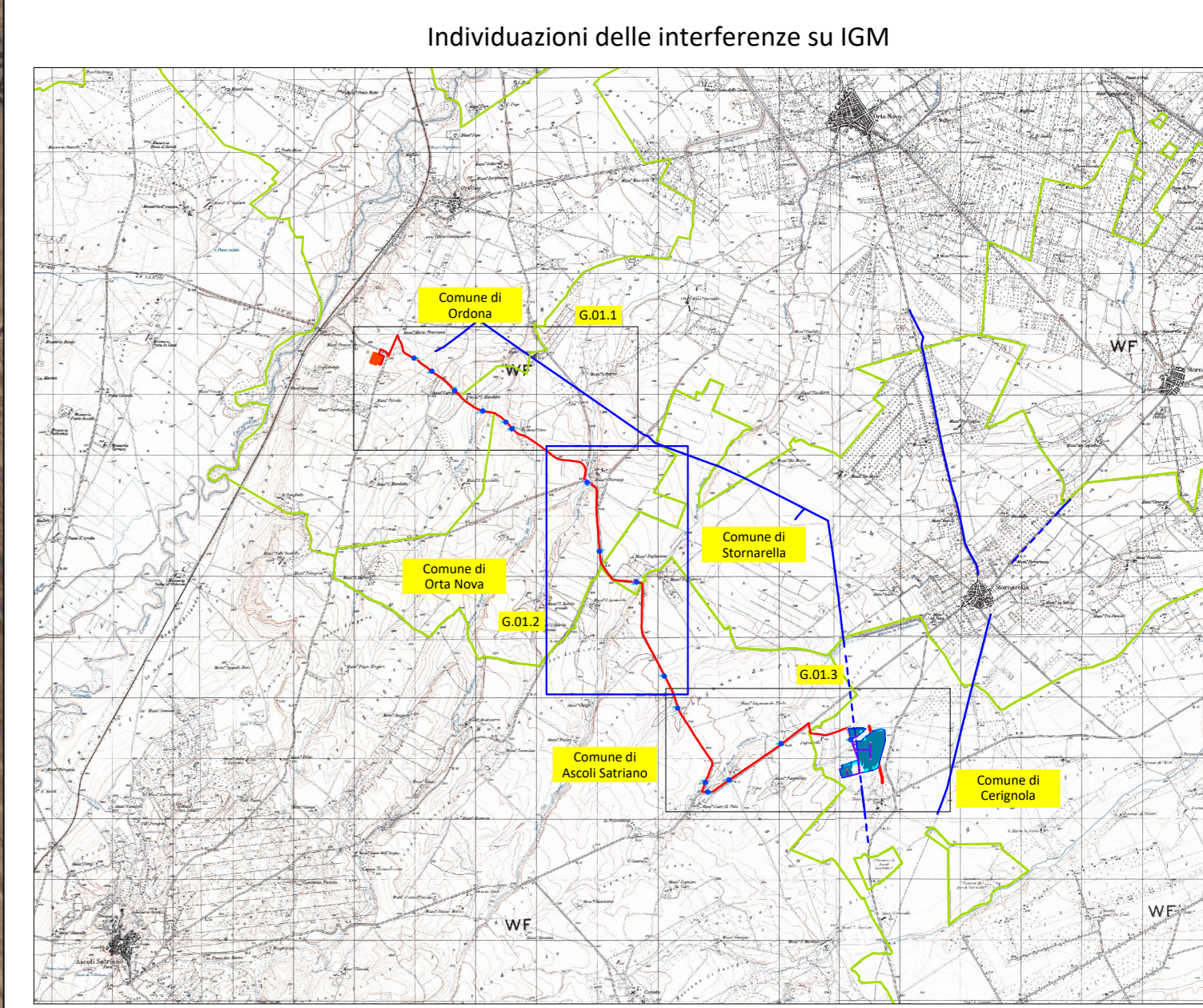


- Legenda**
-  Cavidotto 36 kV di progetto (interrato)
 -  Interferenze idrauliche rilevate
 -  Cavidotto 36 kV di progetto (Interrato) (Tratto in T.O.C. in rilevazione ortorectificata cartografica)
 -  Reticolo idrografico
 -  Acquedotto interrato esistente



REGIONE PUGLIA
 PROVINCIA DI FOGGIA
COMUNE DI CERIGNOLA
 LOCALITÀ LAGNANO

Oggetto:
PROGETTO DEFINITIVO PER LA COSTRUZIONE E L'ESERCIZIO DI UN IMPIANTO AGRO-FOTOVOLTAICO AVENTE POTENZA DI PICCO PARI A 17.57 MWp E POTENZA NOMINALE PARI A 17.31 MW E RELATIVE OPERE DI CONNESSIONE


Sezione:
SEZIONE A - RELAZIONI GENERALI

Elaborato:
INTERFERENZE CON RETICOLO IDROGRAFICO DA CARTA CTR, IGM E ORTOFOTO - PARTE 2 DI 3



Nome file stampa: FV.CRG01.PD.A.11.2.pdf	Codice Regionale: IR575R7_ElaboratoGrafico_00_08	Scala: 1:5000	Formato di stampa: A0
Nome elaborato: FV.CRG01.PD.A.11	Tipologia: D		

Proprietario:
E-WAY 0 S.r.l.
 Piazza di San Lorenzo in Lucina, 4
 00186 ROMA (RM)
 P.IVA. IS774611004

Progettista:
E-WAY 0 S.r.l.
 Piazza di San Lorenzo in Lucina, 4
 00186 ROMA (RM)
 P.IVA. IS774611004



E-WAY 0 S.r.l.
 Piazza di San Lorenzo in Lucina, 4
 00186 - Roma
 C.F.P. 0416774611004
 PEC: e-way0@egmail.it

CODICE	REV. n.	DATA REV.	REDAZIONE	VERIFICA	VALIDAZIONE
FV.CRG01.PD.A.11.2	00	02/2023	MA Verderame	A. Bottone	A. Bottone