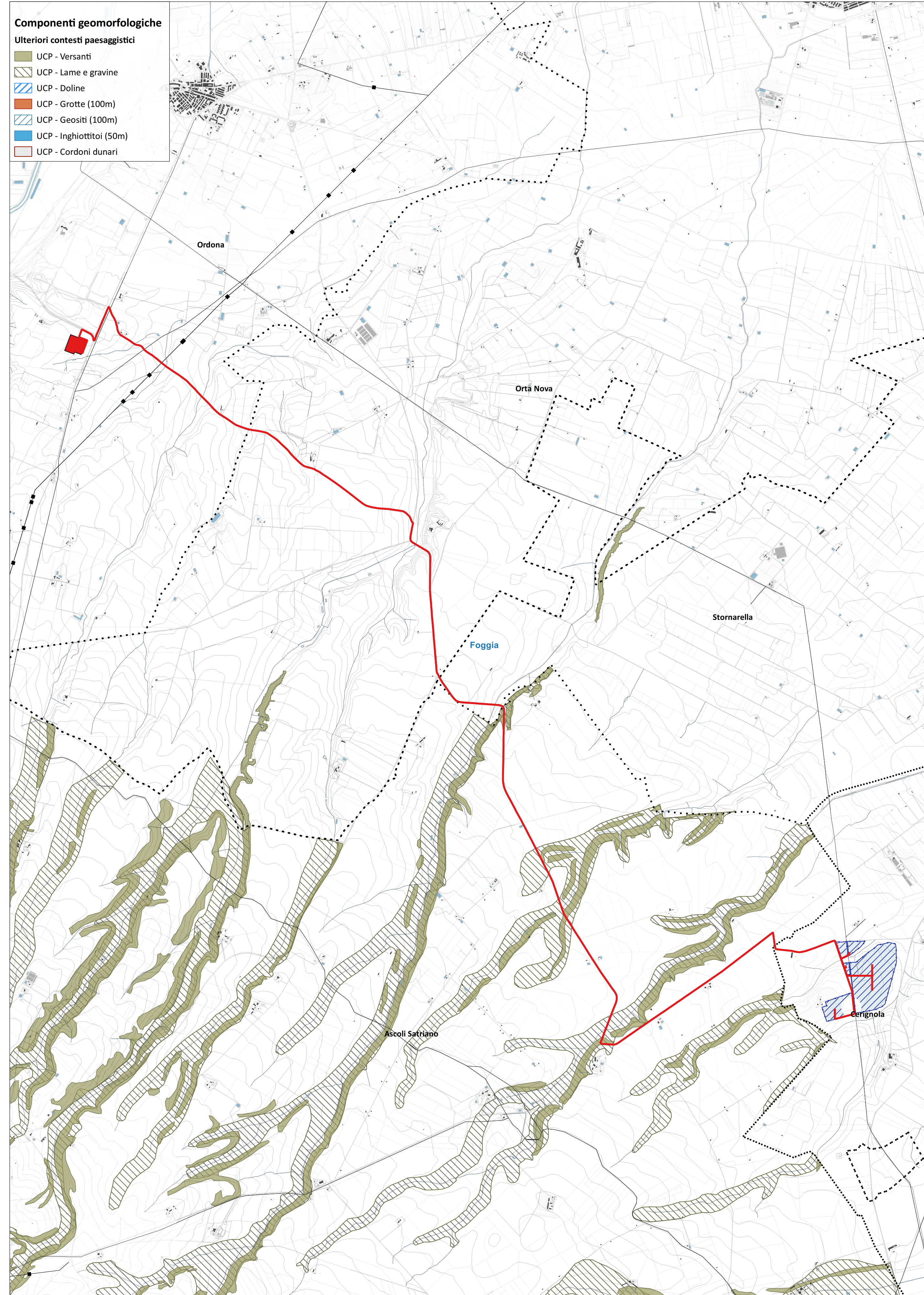
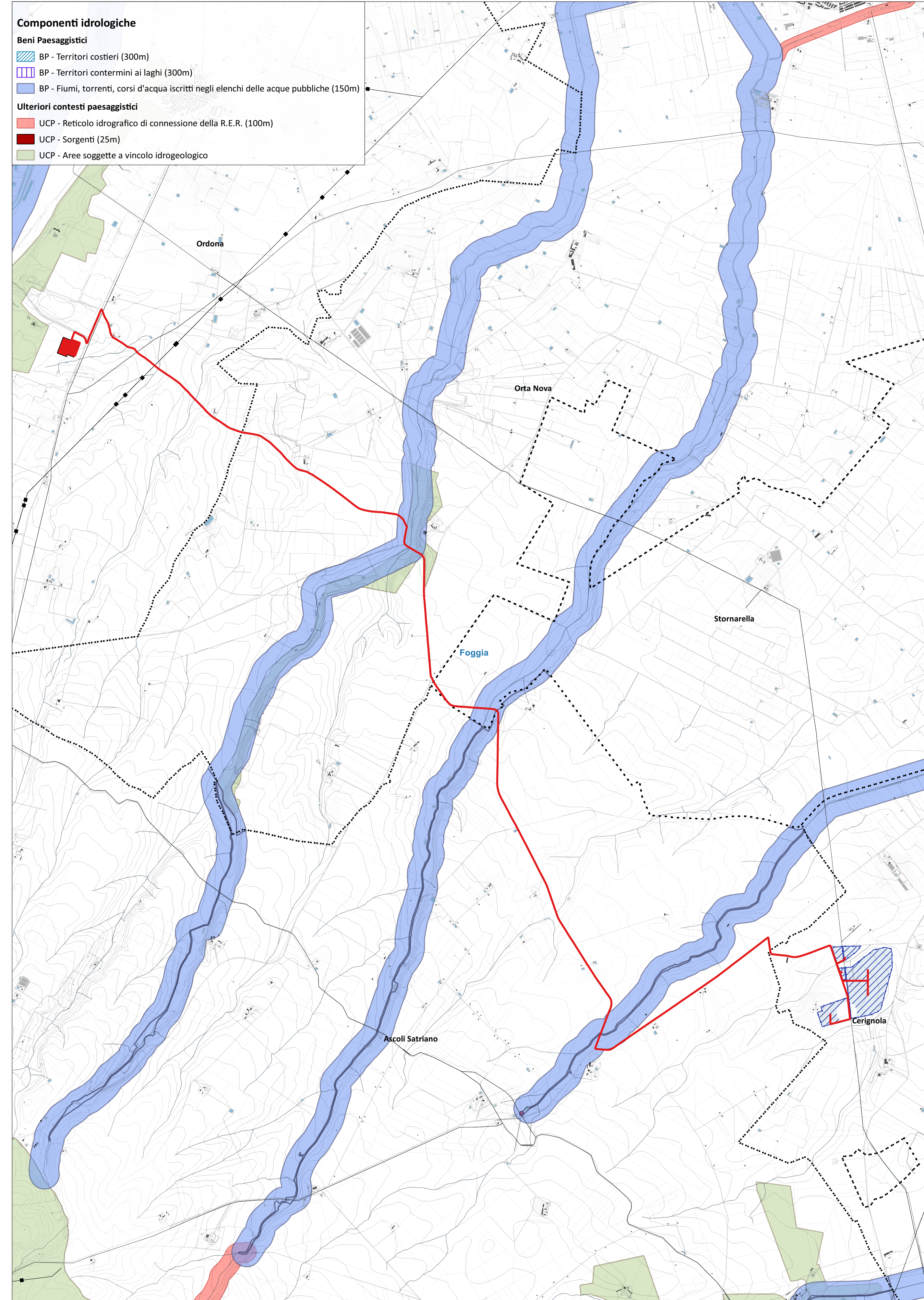


COMPONENTI GEOMORFOLOGICHE

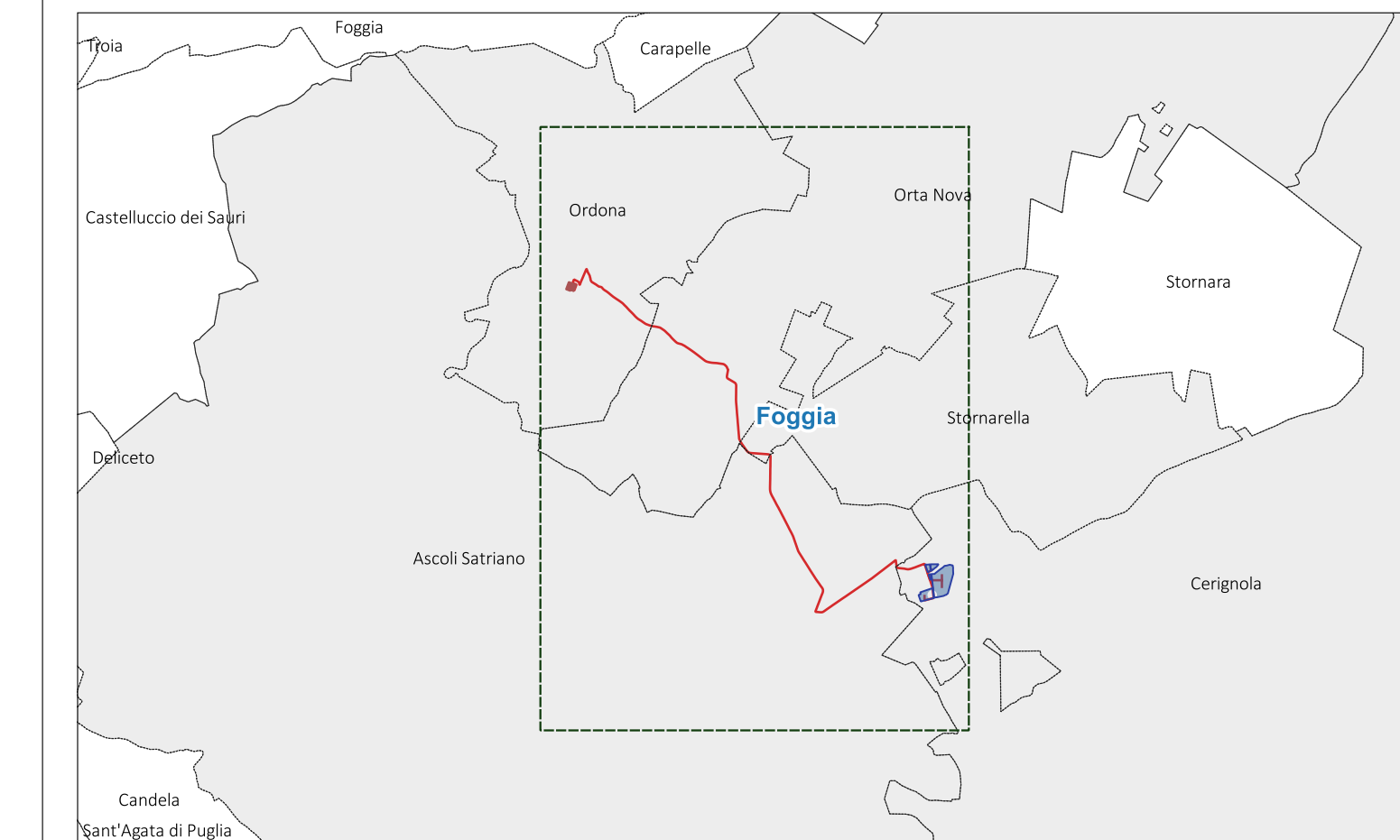


COMPONENTI IDROLOGICHE



Legenda

- Limiti Comunali
- Opere di Progetto
 - Perimetrazione recinzione di impianto
 - Cavidotto di progetto MT
 - Area occupata dall'impianto agrivoltaico
 - Stazione di connessione Terna



REGIONE PUGLIA
 PROVINCIA DI FOGGIA
COMUNE DI CERIGNOLA
 LOCALITÀ LAGNANO

Oggetto:
PROGETTO DEFINITIVO PER LA COSTRUZIONE E L'ESERCIZIO DI UN IMPIANTO AGRO-FOTOVOLTAICO AVENTE POTENZA DI PICCO PARI A 17.57 MWp E POTENZA NOMINALE PARI A 17.31 MW E RELATIVE OPERE DI CONNESSIONE

Sezione:
SEZIONE C - STUDIO D'INSERIMENTO URBANISTICO E VINCOLISTICO

Elaborato:
INQUADRAMENTO RISPETTO AL PPTR - PARTE 1 DI 3

Nome file stampa: FV.CRG01.PD.C.01.1.pdf	Codifica Regionale: IR575R7_ElaboratoGrafico_03_01	Scala: 1:25.000	Formato di stampa: 600X1.000
Nome elaborato: FV.CRG01.PD.C.01.1	Tipologia: D		

Proponente:
E-WAY 0 S.r.l.
 Piazza di San Lorenzo in Lucina, 4
 00186 ROMA (RM)
 P.IVA. 16774611004

Progettista:
E-WAY 0 S.r.l.
 Piazza di San Lorenzo in Lucina, 4
 00186 ROMA (RM)
 P.IVA. 16774611004

EWAY 0
 P.zza di San Lorenzo in Lucina, 4
 00186 - Roma
 C.F./P.IVA 16774611004
 PEC: e-way0srl@legalmail.it

CODICE	REV. n.	DATA REV.	REDAZIONE	VERIFICA	VALIDAZIONE
FV.CRG01.PD.C.01.1	00	02/2023	A.De Vita	A.Bottone	A.Bottone