

Limiti Comunali

Oere di Progetto

Perimetrazione recinzione di impianto

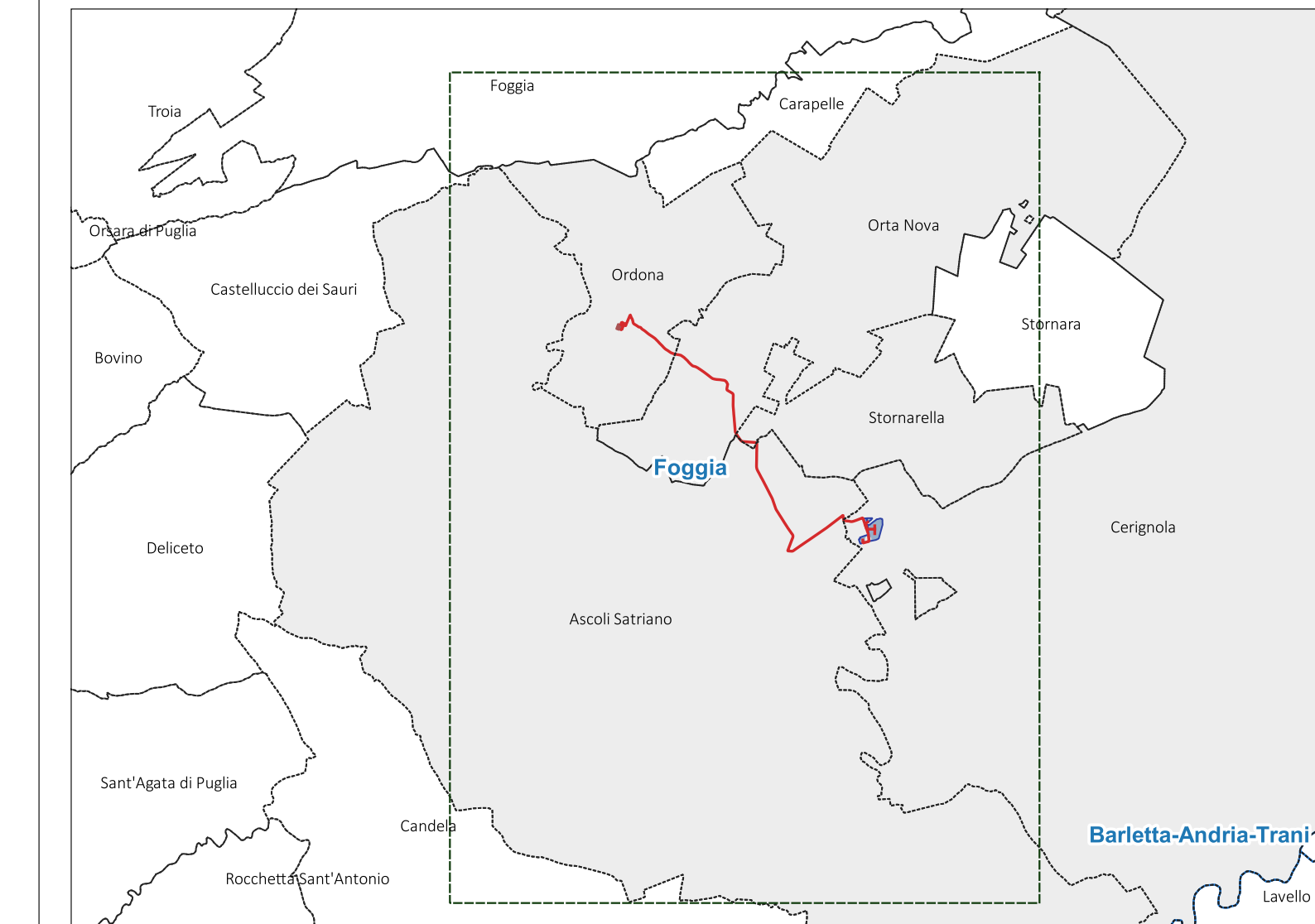
Cavidotto di progetto MT

Area occupata dall'impianto agrivoltaico

Stazione di connessione Terna

PERICOLOSITÀ GEOMORFOLOGICA

PERICOLOSITÀ IDRAULICA



REGIONE PUGLIA  
PROVINCIA DI FOGGIA  
COMUNE DI CERIGNOLA  
LOCALITÀ LAGNANO

Oggetto:  
**PROGETTO DEFINITIVO PER LA COSTRUZIONE E L'ESERCIZIO DI UN IMPIANTO AGRO-FOTOVOLTAICO AVENTE POTENZA DI PICCO PARI A 17.57 MW<sub>p</sub> E POTENZA NOMINALE PARI A 17.31 MW E RELATIVE OPERE DI CONNESSIONE**

Sezione:  
**SEZIONE C - STUDIO D'INSERIMENTO URBANISTICO E VINCOLISTICO**

Elaborato:  
**INQUADRAMENTO RISPETTO AL PAI**

Nome file stampa: FV.CRG01.PD.C.05.pdf	Codifica Regionale: IR575R7_ElaboratoGrafico_03_07	Scala: 1:50.000	Formato di stampa: 600X1.000
Nome elaborato: FV.CRG01.PD.C.05	Tipologia: D		

Proponente:  
**E-WAY 0 S.r.l.**  
Piazza di San Lorenzo in Lucina, 4  
00186 ROMA (RM)  
P.IVA. 16774611004



**E-WAY 0 S.r.l.**  
P.zza di San Lorenzo in Lucina, 4  
00186 - Roma  
C.F./P.IVA: 16774611004  
PEC: e-way0sr1@legalmail.it



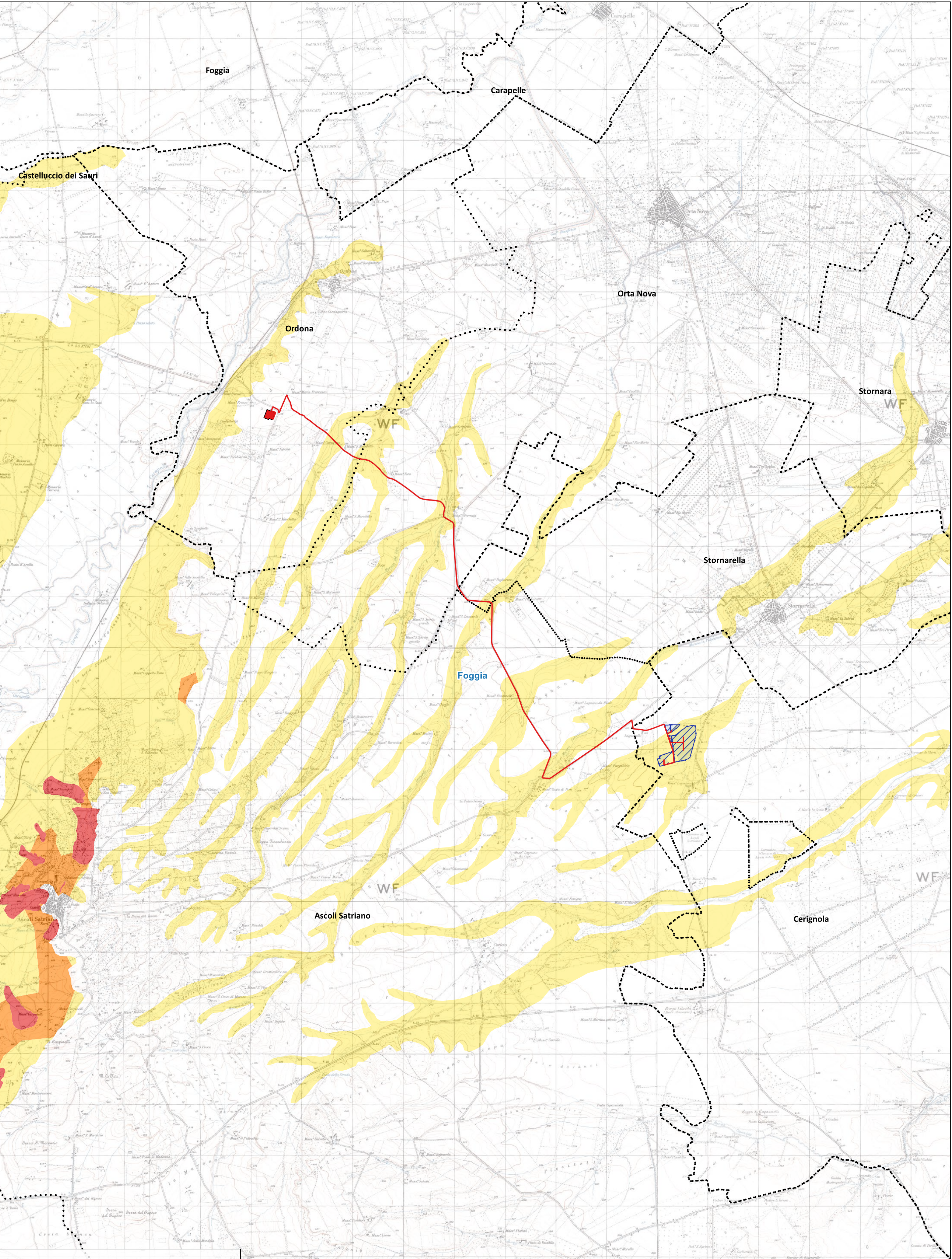
**E-WAY 0 S.r.l.**  
Piazza di San Lorenzo in Lucina, 4  
00186 ROMA (RM)  
P.IVA. 16774611004



CODICE	REV. n.	DATA REV.	REDAZIONE	VERIFICA	VALIDAZIONE
FV.CRG01.PD.C.05	00	02/2023	A.De Vita	A.Bottone	A.Bottone

E-WAY 0 S.r.l.

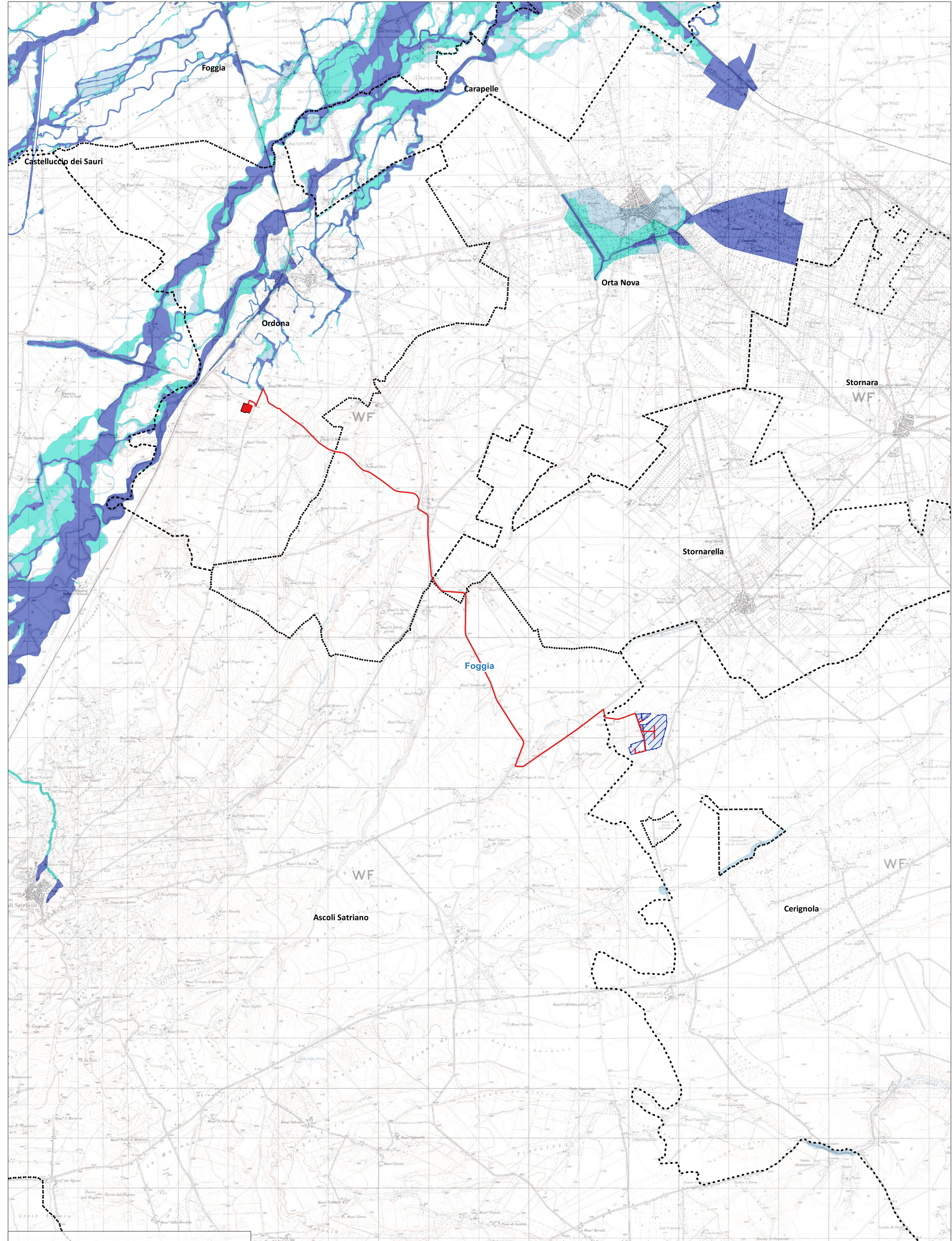
Solo legale  
Piazza di San Lorenzo in Lucina, 4  
00186 ROMA (RM)  
PEC: e-way0sr1@legalmail.it tel. +39 0694414500



Piano Stralcio per l'Assetto Idrogeologico - PAI

Pericolosità geomorfologica

- PG1
- PG2
- PG3



Piano Stralcio per l'Assetto Idrogeologico - PAI

Pericolosità idraulica

- AP
- MP
- BP