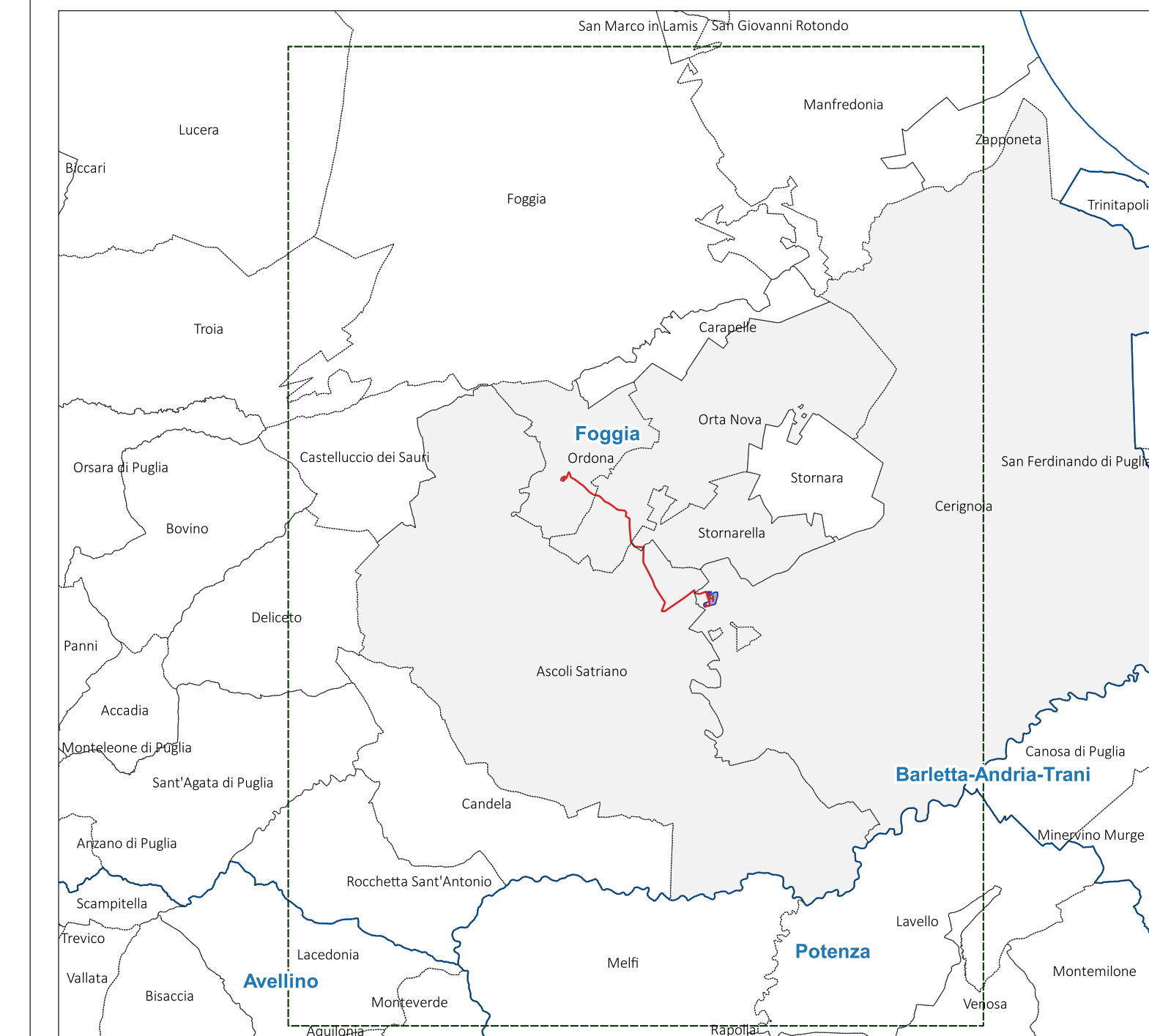


- Opere di Progetto**
- Perimetrazione recinzione di impianto
 - Cavidotto di progetto MT
 - Area occupata dall'impianto agrivoltico
 - Stazione di connessione Terna



REGIONE PUGLIA
 PROVINCIA DI FOGGIA
COMUNE DI CERNOLA
 LOCALITÀ LAGNANO

Oggetto:
PROGETTO DEFINITIVO PER LA COSTRUZIONE E L'ESERCIZIO DI UN IMPIANTO AGRO-FOTOVOLTAICO AVENTE POTENZA DI PICCO PARI A 17.57 MW_p E POTENZA NOMINALE PARI A 17.31 MW E RELATIVE OPERE DI CONNESSIONE

Sezione:
SEZIONE C - STUDIO D'INSERIMENTO URBANISTICO E VINCOLISTICO

Elaborato:
INQUADRAMENTO RISPETTO AL PTCP PROVINCIA DI FOGGIA PARTE 3 DI 3

Nome file stampa: FV.CRG01.PD.C.06.3.pdf	Codifica Regionale: IR575R7_ElaboratoGrafico_03_10	Scala: 1:100.000	Formato di stampa: 600X1.000
Nome elaborato: FV.CRG01.PD.C.06.3	Tipologia: D		

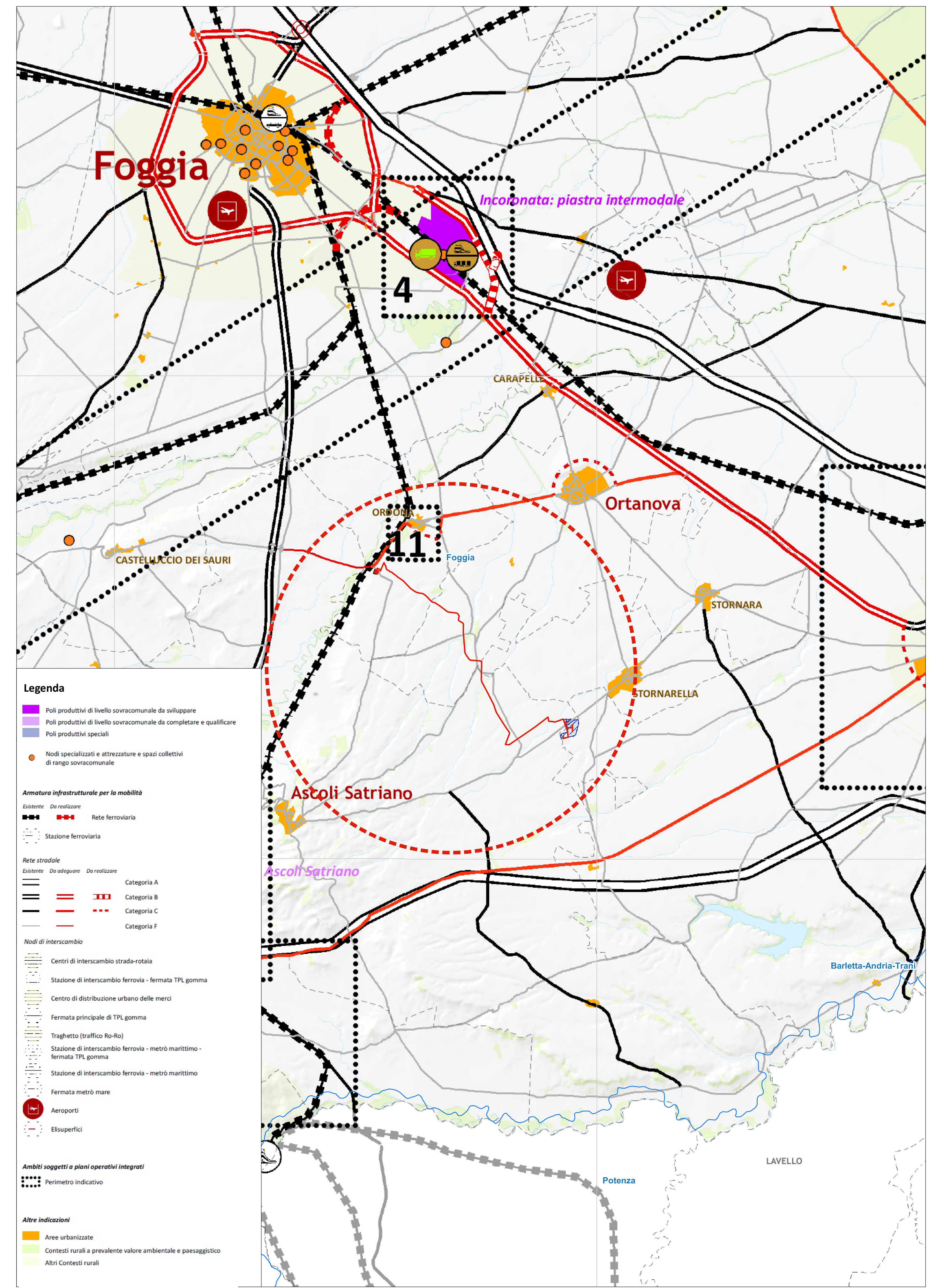
Proponente:
E-WAY 0 S.r.l.
 Piazza di San Lorenzo in Lucina, 4
 00185 ROMA (RM)
 P.IVA. 16774611004

Progettista:
E-WAY 0 S.r.l.
 Piazza di San Lorenzo in Lucina, 4
 00185 ROMA (RM)
 C.F.P. IVA 16774611004
 PEC: e-way0s@legalmail.it

CODICE	REV. n.	DATA REV.	REDAZIONE	VERIFICA	VALIDAZIONE
FV.CRG01.PD.C.06.3	00	02/2023	A. De Vita	A. Bottone	A. Bottone

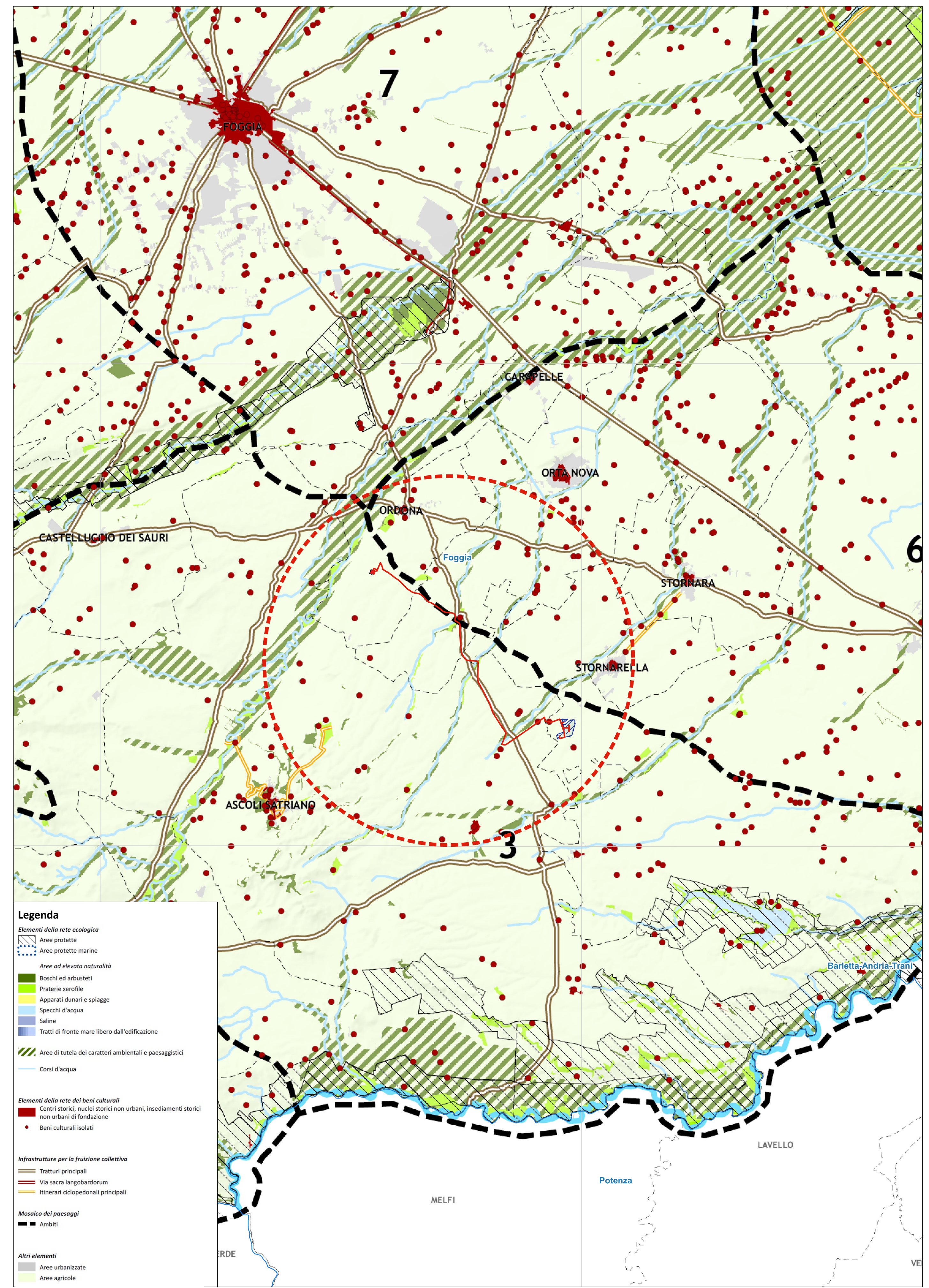
Sei legale
 Piazza di San Lorenzo in Lucina, 4
 00185 ROMA (RM)
 PEC: e-way0s@legalmail.it tel: +39 060441020

SISTEMA INSEDIATIVO E DELLA MOBILITÀ 1:100.000



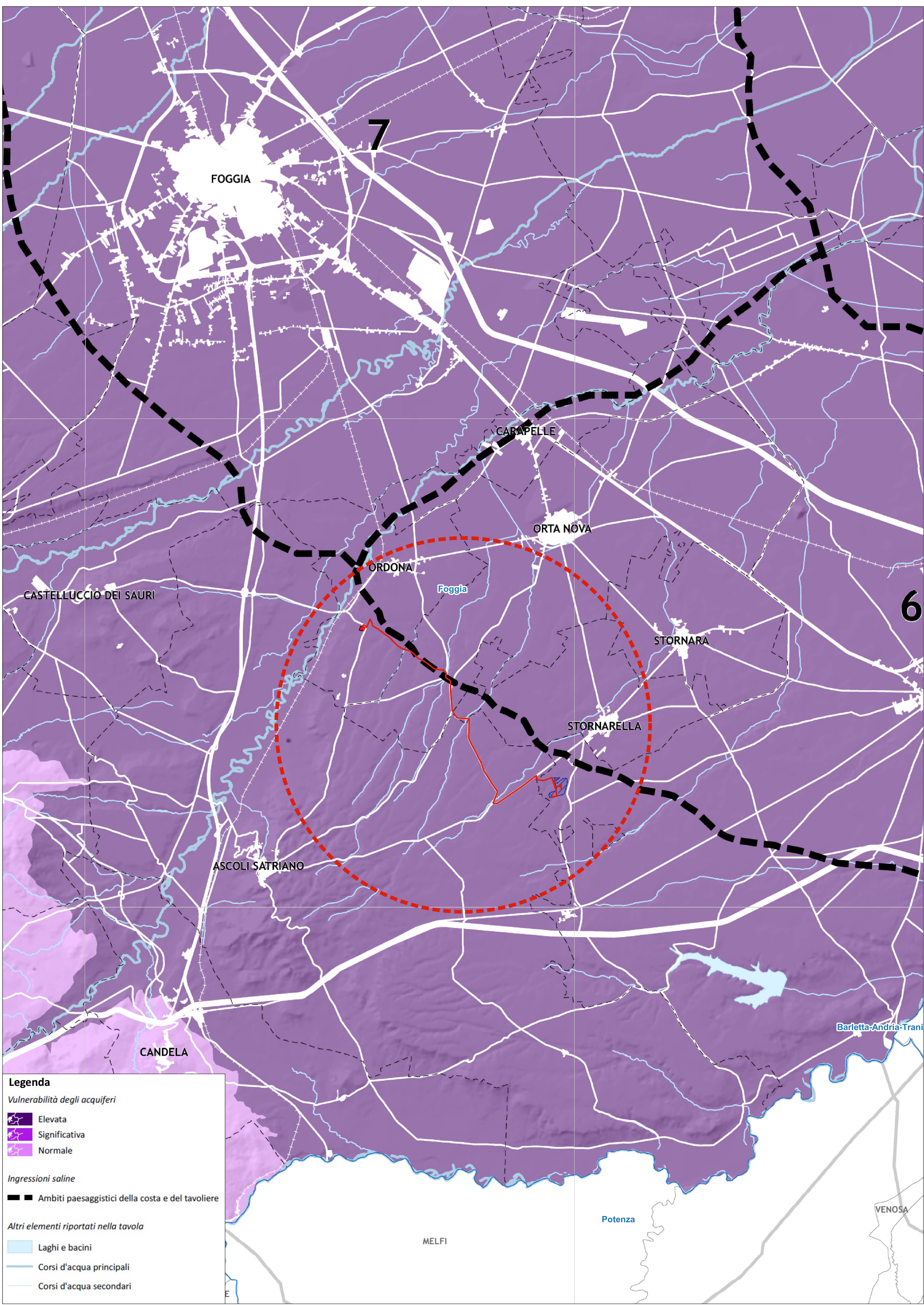
- Legenda**
- Poli produttivi di livello sovacomunale da sviluppare
 - Poli produttivi di livello sovacomunale da completare e qualificare
 - Poli produttivi speciali
 - Nodi specializzati e attrezzature e spazi collettivi di rango sovacomunale
- Armatura infrastrutturale per la mobilità**
- Esistente: Da realizzare
- Rete ferroviaria
 - Stazione ferroviaria
- Rete stradale**
- Esistente: Da adeguare: Da realizzare
- Categoria A
 - Categoria B
 - Categoria C
 - Categoria F
- Nodi di interscambio**
- Centri di interscambio strada-rotaria
 - Stazione di interscambio ferrovia - fermata TPL gomma
 - Centro di distribuzione urbano delle merci
 - Fermata principale di TPL gomma
 - Traghetto (traffico Ro-Ro)
 - Stazione di interscambio ferrovia - metro marittimo - fermata TPL gomma
 - Stazione di interscambio ferrovia - metro marittimo
 - Fermata metro mare
 - Aeroporti
 - Elisuperfici
- Ambiti soggetti a piani operativi integrati**
- Perimetro indicativo
- Altre indicazioni**
- Area urbanizzate
 - Contesti rurali a prevalente valore ambientale e paesaggistico
 - Altri Contesti rurali

SISTEMA DELLE QUALITÀ 1:100.000



- Legenda**
- Elementi della rete ecologica**
- Aree protette
 - Aree protette marine
 - Aree ad elevata naturalità
 - Bacini ad alto valore
 - Praterie vergate
 - Apparati dunari e spiagge
 - Specchi d'acqua
 - Saline
 - Tratti di fronte mare libero dall'edificazione
 - Aree di tutela dei caratteri ambientali e paesaggistici
 - Corsi d'acqua
- Elementi della rete dei beni culturali**
- Centri storici, nuclei storici non urbani, insediamenti storici non urbani di fondazione
 - Beni culturali isolati
- Infrastrutture per la fruizione collettiva**
- Tutture principali
 - Via sacra langobardorum
 - Itinerari ciclopedonali principali
- Monica dei paesaggi**
- Ambiti
- Altri elementi**
- Area urbanizzate
 - Area agricole

VULNERABILITÀ DEGLI ACQUIFERI 1:100.000



- Legenda**
- Vulnerabilità degli acquiferi**
- Elevata
 - Significativa
 - Normale
- Ingressioni saline**
- Ambiti paesaggistici della costa e del tavoliere
- Altri elementi riportati nella tavola**
- Laghi e bacini
 - Corsi d'acqua principali
 - Corsi d'acqua secondari