LEGENDA

- Cavidotto 36 kV di progetto (interrato)
- Cavidotto 36 kV - tratti in T.O.C. (Trivellazione orizzontale controllata)
- Cavidotto MT di progetto (interrato) - Interno all'area parco
- Power Station
- Recinzione di progetto
- Strade bianche di progetto - saranno realizzate all'interno dell'impianto Agro-Fotovoltaico di progetto
- Futura stazione Elettrica RTN - "Castronovo 380/150/36 kV "

Per ulteriori approfondimenti sui tratti di cavidotto in T.O.C. si rimanda alla relazione specifica FV.CRG01.PD.A.10

DESCRIZIONE DEI TRATTI DI PROGETTO ESTERNI ALL'AREA PARCO

Tratto	Lunghezza [m]	Scavo cavidotto 36 kV [m]				Strada asfaltata [m]	Strada bianca [m]	
		Strada Asfaltata	Strada Sterrata	Terreno	T.O.C.	Da adeguare	Da realizzare	Da adeguare
1-2	323	0	0	323	0	0	0	0
2-3	557	557	0	0	0	0	0	0
3-4	3970	0	3970	0	0	0	0	0
4-5	165	165	0	0	0	0	0	0
5-6	140	0	0	0	140	0	0	0
6-7	2019	2019	0	0	0	0	0	0
7-8	120	0	0	0	120	0	0	0
8-9	3625	3625	0	0	0	0	0	0
9-10	50	0	0	0	50	0	0	0
10-11	2264	2264	0	0	0	0	0	0
11-12	798	0	798	0	0	0	0	0
12-13	311	0	0	311	0	0	0	0
TOT. Scavo cavidotto		8630	4768	634	310	0	0	0
		14342						

DESCRIZIONE DEI TRATTI DI PROGETTO INTERNI ALL'AREA PARCO

Tratto	Lunghezza [m]	Scavo cavidotto MT [m]				Strada asfaltata [m]	Strada bianca [m]	
		Strada Asfaltata	Strada Sterrata	terreno		Da adeguare	Da realizzare	Da adeguare
Cavidotto MT e strade bianche di nuova realizzazione	1658	0	0	1438		0	5791	0
TOT. Scavo cavidotto		0	0	1438		0	5791	0
		1438						

QUADRO DI UNIONE

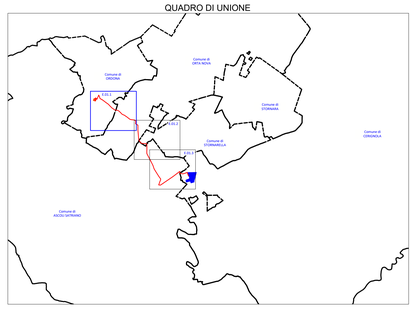

Tratti interessati (1-2) - (12-13)
Cavidotto 36 kV interrato - 1 TERNE di cavi
Percorso su terreno

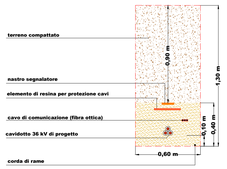

Tratti interessati (2-3) - (4-5) - (6-7) - (8-9) - (10-11)
Cavidotto 36 kV interrato - 1 TERNE di cavi
Percorso su strada asfaltata

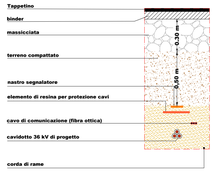

Tratti interessati (3-4) - (11-12)
Cavidotto 36 kV interrato - 1 TERNA di cavi
Percorso su misto stabilizzato

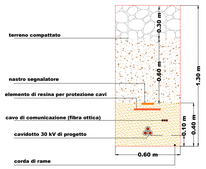

Scala 1:20

Tratti interessati (5-6) - (7-8) - (9-10)
Cavidotto 30 kV interrato - 1 TERNA di cavi
Tratti in T.O.C. (la soluzione è valida sia su strada che nei terreni)

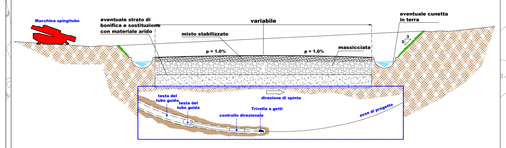

Scala 1:50

Scala 1:4.000

80 metri 0 200 400 metri

REGIONE PUGLIA

PROVINCIA DI FOGGIA

COMUNE DI CERIGNOLA

LOCALITÀ LAGNANO

Oggetto:

PROGETTO DEFINITIVO PER LA COSTRUZIONE E L'ESERCIZIO DI UN IMPIANTO AGRO-FOTOVOLTAICO AVENTE POTENZA DI PICCO PARI A 17.57 MWp E POTENZA NOMINALE PARI A 17.31 MW E RELATIVE OPERE DI CONNESSIONE

Sezione:

SEZIONE E - RILIEVI PLANOALTIMETRICI E ELABORATI PROGETTUALI

Elaborato:

LAYOUT DI PROGETTO SU CTR - PARTE 1 DI 3

Nome file stampa:	Codifica Regionale:	Scala:	Formato di stampa:
FV.CRG01.PD.E.01.1pdf	IR575R7_ElaboratoGrafico_04_01	1:4.000	A0
Nome elaborato: FV.CRG01.PD.E.01.1	**Tipologia:** D		

Proponente:

E-WAY 0 S.r.l.
Piazza di San Lorenzo in Lucina, 4
00186 ROMA (RM)
P.IVA. 16774611004

Firmato digitalmente da ZERRUTI DOMENICO
Data: 01/03/2023 11:09:40

E-WAY 0 S.R.L.
P.zza di San Lorenzo in Lucina, 4
00186 - Roma
C.F./P.IVA 16774611004
PEC: e-wayzero@legalmail.it

Progettista:

E-WAY 0 S.r.l.
Piazza di San Lorenzo in Lucina, 4
00186 ROMA (RM)
P.IVA. 16774611004

Firmato digitalmente da BOTTONE ANTONIO
Data: 01/03/2023 11:12:08

CODICE	REV. n.	DATA REV.	REDAZIONE	VERIFICA	VALIDAZIONE
FV.CRG01.PD.E.01.1	00	02/2023	G.Carrano	A.Bottone	A.Bottone

E-WAY 0 S.r.l.

Sede legale:
Piazza di San Lorenzo in Lucina, 4
00186 ROMA (RM)
PEC: e-wayzero@legalmail.it tel: +39 0694414500