




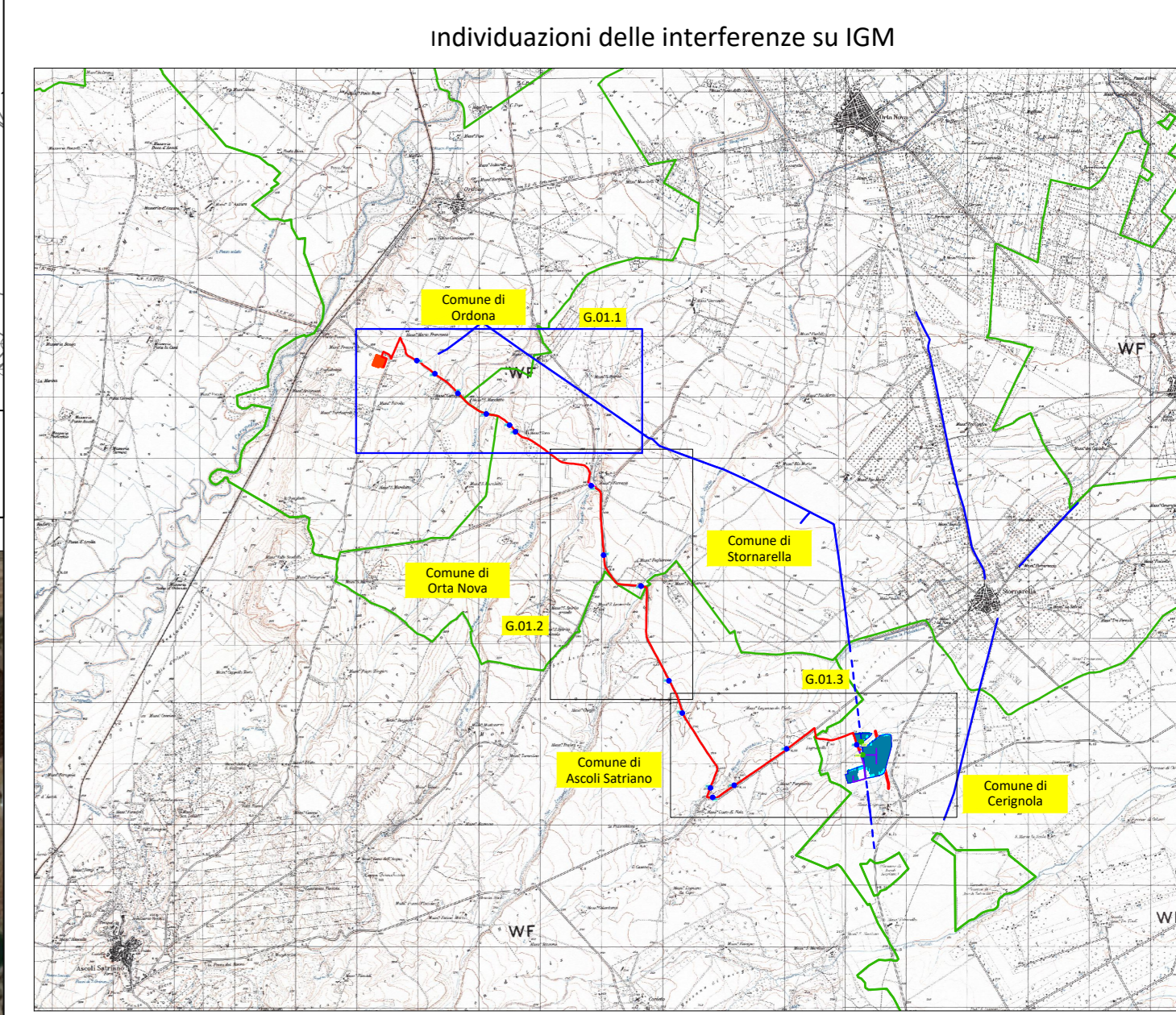


- Legenda**
-  Futura SE satellite 150/36 kV alla SE RTN 380/150 "Castelluccio dei Sauri"
 -  Cavidotto 36 kV di progetto (interrato)
 -  Interferenze idrauliche rilevate
 -  Reticolo idrografico
 -  Acquedotto interrato esistente

PROGETTO AGROFOTVOLTAICO NEL COMUNE DI CERIGNOLA (FG) INTERFERENZE DEL CAVIDOTTO DI PROGETTO CON SOTTOSERVIZI E ASTE FLUVIALI RILEVATE							
ID INTERF.	COORD. WGS84 - Fuso 33		Coord. ED50 - Fuso 33		COORD. GAUSS BOAGA		interferenza con
	Est	Nord	Est	Nord	Est	Nord	
I01	559124	4565099	559183	4565292	2579122	4565097	asta fluviale
I02	557972	4565033	558031	4565226	2577970	4565031	asta fluviale
I03	557115	4564437	557174	4564630	2577113	4564435	asta fluviale
I04	556761	4564235	556820	4564428	2576759	4564233	asta fluviale
I05	556723	4564394	556782	4564587	2576721	4564392	asta fluviale
I06	556261	4565622	556320	4565815	2576259	4565620	asta fluviale
I07	556044	4566149	556103	4566342	2576042	4566147	asta fluviale
I08	555586	4567702	555645	4567895	2575584	4567700	asta fluviale
I09	554973	4568212	555032	4568405	2574971	4568210	asta fluviale
I10	554769	4569349	554828	4569542	2574767	4569347	asta fluviale
I11	553526	4570235	553585	4570428	2573524	4570233	asta fluviale
I12	553425	4570343	553484	4570536	2573423	4570341	asta fluviale
I13	553045	4570526	553104	4570719	2573043	4570524	asta fluviale
I14	552581	4570866	552640	4571059	2572579	4570864	asta fluviale
I15	552204	4571185	552263	4571378	2572202	4571183	asta fluviale
I16	551908	4571401	551967	4571594	2571906	4571909	asta fluviale
A01	559200	4565144	559259	4565337	2579398	4565142	acquedotto
A02	559222	4564933	559281	4565126	2579220	4564931	acquedotto



REGIONE PUGLIA
 PROVINCIA DI FOGGIA
COMUNE DI CERIGNOLA
 LOCALITÀ LAGNANO


Oggetto:
PROGETTO DEFINITIVO PER LA COSTRUZIONE E L'ESERCIZIO DI UN IMPIANTO AGRO-FOTVOLTAICO AVENTE POTENZA DI PICCO PARI A 17.57 MWp E POTENZA NOMINALE PARI A 17.31 MW E RELATIVE OPERE DI CONNESSIONE

Sezione:
SEZIONE G - INTERFERENZE E RISOLUZIONE INTERFERENZE


Elaborato:
INDIVIDUAZIONE PLANIMETRICA INTERFERENZE - PARTE 1 DI 3

Nome file stampa: FV.CRG01.PD.G.01.1.pdf	Codice Regionale: IR575R7 - ElaboratoGrafico_06_01	Scala: 1:5000	Formato di stampa: A0
Nome elaborato: FV.CRG01.PD.G.01	Tipologia: D		


Proprietario:
E-WAY 0 S.r.l.
 Piazza di San Lorenzo in Lucina, 4
 00186 ROMA (RM)
 P.IVA. IS774611004



E-WAY 0 S.r.l.
 Piazza di San Lorenzo in Lucina, 4
 00186 ROMA (RM)
 C.F. P. IVA 15774611004
 PEC: e-way0s@egmail.it



E-WAY 0 S.r.l.
 Piazza di San Lorenzo in Lucina, 4
 00186 ROMA (RM)
 P.IVA. IS774611004



CODICE	REV. n.	DATA REV.	REDAZIONE	VERIFICA	VALIDAZIONE
FV.CRG01.PD.G.01.1	00	02/2023	MA Verdorame	A. Bottone	A. Bottone