
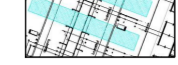


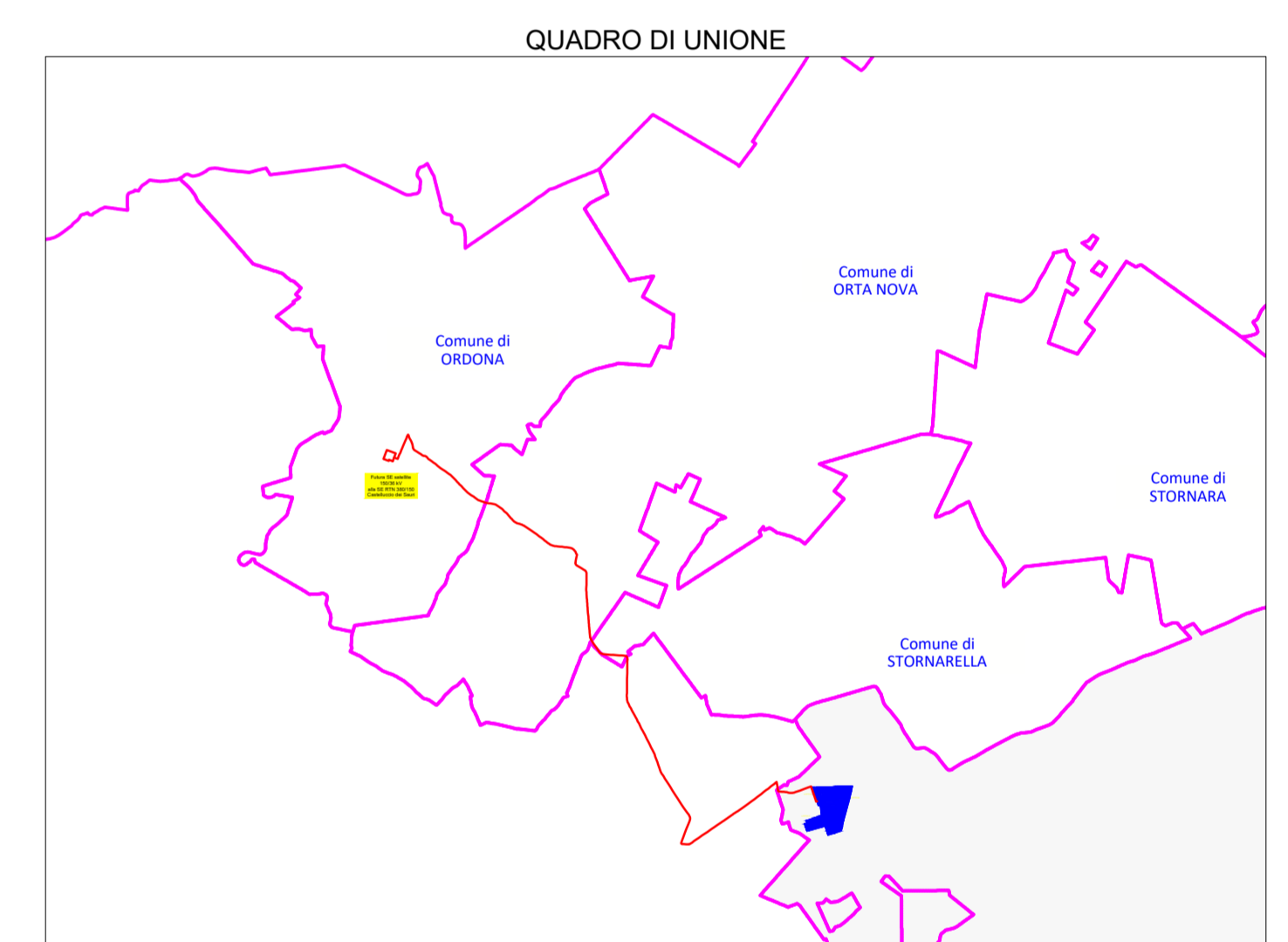


Futura SE satellite 150/36 kV
alla SE RTN 380/150 Castelluccio dei
Sauri

Sezione a 36 kV

- LEGENDA
-  Confine comunali
 -  Aree per futuri sviluppi in Stazione
 -  Caviodotto interrato a 36 kV di progetto
 -  Futura stazione Elettrica RTN - "Castelluccio dei Sauri 150/36 kv"





REGIONE PUGLIA
PROVINCIA DI FOGGIA
COMUNE DI CERIGNOLA
LOCALITÀ LAGNANO

Oggetto:
PROGETTO DEFINITIVO PER LA COSTRUZIONE E L'ESERCIZIO DI UN IMPIANTO AGRO-FOTOVOLTAICO AVENTE POTENZA DI PICCO PARI A 17.57 MWp E POTENZA NOMINALE PARI A 17.31 MW E RELATIVE OPERE DI CONNESSIONE

Sezione:
SEZIONE H - ELABORATI PROGETTUALI SISTEMA ELETTRICO

Elaborato:
INQUADRAMENTO STAZIONE ELETTRICA SU ORTOFOTO

Nome file stampa: FV.CRG01.PD.H.02.pdf	Codifica Regionale: RS75R7_ElaboratoGrafico_07_02	Scala: 1:1000	Formato di stampa: A0
Nome elaborato: FV.CRG01.PD.H.02	Tipologia: D		

<p>Proponente:</p> <p>E-WAY 0 S.r.l. Piazza di San Lorenzo in Lucina, 4 00186 ROMA (RM) P.IVA. 16774611004</p> 	<p>Progettista:</p> <p>E-WAY 0 S.r.l. Piazza di San Lorenzo in Lucina, 4 00186 ROMA (RM) P.IVA. 16774611004</p> 
---	--

CODICE	REV. n.	DATA REV.	REDAZIONE	VERIFICA	VALIDAZIONE
FV.CRG01.PD.H.02	00	02/2023	A. Tizzano	A. Bottone	A. Bottone

