

REGIONE PUGLIA
PROVINCIA DI FOGGIA
COMUNE DI CERIGNOLA

LOCALITÀ LAGNANO

Oggetto:

PROGETTO DEFINITIVO PER LA COSTRUZIONE E L'ESERCIZIO DI UN IMPIANTO AGRO-FOTOVOLTAICO AVENTE POTENZA DI PICCO PARI A 17.57 MWp E POTENZA NOMINALE PARI A 17.31 MW E RELATIVE OPERE DI CONNESSIONE

Sezione:

SEZIONE L - STIMA ECONOMICA

Elaborato:

RELAZIONE DI STIMA

Nome file stampa:

FV.CRG01.PD.L.04.pdf

Codifica Regionale:

IRS75R7_RelazioneStima

Scala:

-

Formato di stampa:

A4

Nome elaborato:

FV.CRG01.PD.L.04

Tipologia:

R

Proponente:

E-WAY 0 S.r.l.

Piazza di San Lorenzo in Lucina, 4
00186 ROMA (RM)
P.IVA. 16774611004



E-WAY 0 S.R.L.
P.zza di San Lorenzo in Lucina, 4
00186 - Roma
C.F./P.Iva 16774611004
PEC: e-way0srl@legalmail.it

Progettista:

E-WAY 0 S.r.l.

Piazza di San Lorenzo in Lucina, 4
00186 ROMA (RM)
P.IVA. 16774611004



CODICE

FV.CRG01.PD.L.04

REV. n.

00

DATA REV.

02/2023

REDAZIONE

M.Verderame

VERIFICA

A.Bottone

VALIDAZIONE

A.Bottone

E-WAY 0 S.r.l.

Sede legale
Piazza di San Lorenzo in Lucina, 4
00186 ROMA (RM)
PEC: e-way0srl@legalmail.it tel. +39 0694414500



RELAZIONE DI STIMA

CODICE	FV.CRG01.PD.L.04
REVISIONE n.	00
DATA REVISIONE	01/2023
PAGINA	2 di 25

INDICE

1	PREMESSA.....	5
2	SCOPO DELL'ANALISI	6
3	DOCUMENTI DI RIFERIMENTO	7
4	CRITERI DI VALUTAZIONE	10
5	RICERCA DEL VALORE DI MERCATO	12
6	STIMA DEL VALORE DEI BENI	20
6.1	Modalità di valutazione della indennità di esproprio.....	20
6.2	Modalità di valutazione della indennità di servitù permanente	20
	ALLEGATO A: CERTIFICATI DI DESTINAZIONE URBANISTICA	24
	ALLEGATO B: VISURE CATASTALI	25

INDICE DELLE FIGURE

<i>Figura 1 - Inquadramento su ortofoto aree di impianto.....</i>	<i>8</i>
<i>Figura 2 - Inquadramento su ortofoto opere di connessione.....</i>	<i>9</i>
<i>Figura 3 - V.A.M. provincia di Foggia – Cerignola - rilevazione 2020 fonte EXEO</i>	<i>13</i>
<i>Figura 4: V.A.M. provincia di Foggia – Ascoli Satriano - rilevazione 2020 fonte EXEO.....</i>	<i>14</i>
<i>Figura 5: V.A.M. provincia di Foggia – Ortona - rilevazione 2020 fonte EXEO.....</i>	<i>15</i>
<i>Figura 6: V.A.M. provincia di Foggia – Orta Nova - rilevazione 2020 fonte EXEO.....</i>	<i>16</i>
<i>Figura 7: V.A.M. provincia di Foggia – Stornarella - rilevazione 2020 fonte EXEO</i>	<i>17</i>



RELAZIONE DI STIMA

CODICE	FV.CRG01.PD.L.04
REVISIONE n.	00
DATA REVISIONE	01/2023
PAGINA	4 di 25

INDICE DELLE TABELLE

<i>Tabella 1 - definizione del V.M. per esproprio - Provincia di Foggia – Ortona</i>	<i>18</i>
<i>Tabella 2 - definizione del V.M. per servitù -Provincia di Foggia – Cerignola</i>	<i>22</i>
<i>Tabella 3 - definizione del V.M. per servitù -Provincia di Foggia – Ascoli Satriano.....</i>	<i>22</i>
<i>Tabella 4 - definizione del V.M. per servitù -Provincia di Foggia – Ortona</i>	<i>22</i>
<i>Tabella 5 - definizione del V.M. per servitù -Provincia di Foggia – Orta Nova.....</i>	<i>23</i>
<i>Tabella 6 - definizione del V.M. per servitù -Provincia di Foggia – Stornarella.....</i>	<i>23</i>

1 PREMESSA

Il presente elaborato è riferito al progetto per la costruzione e l'esercizio di un impianto agro-fotovoltaico di produzione di energia elettrica da fonte solare, sito in agro di Cerignola (FG), località Lagnano.

In particolare, l'impianto in progetto ha una potenza di picco pari a 17,57 MWp e una potenza nominale di 17,31 MW ed è costituito dalle seguenti sezioni principali:

1. Un campo agro-fotovoltaico suddiviso in 4 sottocampi, costituiti da moduli fotovoltaici bifacciali aventi potenza nominale pari a 670 Wp cadauno ed installati su strutture ad inseguimento solare mono-assiali (tracker);
2. Una stazione integrata di conversione e trasformazione dell'energia elettrica detta "Power Station", per ogni sottocampo dell'impianto;
3. Una Cabina di Raccolta e Misura a 36 kV;
4. Linee elettriche a 36 kV in cavo interrato per l'interconnessione delle Power Station di cui al punto 2, con la Cabina di Raccolta e Misura;
5. Una linea elettrica a 36 kV in cavo interrato per l'interconnessione della Cabina di Raccolta e Misura con la Futura SE satellite 150/36 kV alla SE RTN 380/150 Castelluccio dei Sauri.

Titolare dell'iniziativa proposta è la società E-Way 0 S.R.L., avente sede legale in Piazza di San Lorenzo in Lucina, 4 - 00186 Roma (RM), P.IVA 16774611004.

2 SCOPO DELL'ANALISI

Nelle mire dall'attivazione della procedura autorizzativa per la realizzazione dell'impianto agro-fotovoltaico, di cui in premessa, la presente relazione si pone l'obiettivo di individuare il più probabile valore di mercato delle aree da coinvolgere nell'iniziativa, specificatamente per la realizzazione delle opere di connessione "interne ed esterne" al perimetro di impianto al fine di ottemperare correttamente alle procedure di asservimento che si rendano necessarie.

È forse il caso di sottolineare che i documenti a corredo della presente, ed aventi ad oggetto il piano particellare descrittivo e grafico, si riferiscono all'intera opera e sono suddivisi in due macro-blocchi:

- **Aree di impianto** (quelle riferite, cioè, alle particelle interessate da recinzioni, fasce di mitigazione, installazione dei tracker e viabilità interna);
- **Opere di connessione** (con indicazione delle particelle interessate da cavidotto interno ed esterno).

Preme sottolineare, in questa sede, che la proponente dispone di idoneo titolo afferente alla disponibilità dei suoli per le aree di impianto che, per questo motivo, non sono coinvolte nella determinazione di un valore di indennizzo.

3 DOCUMENTI DI RIFERIMENTO

Codesta relazione si basa, in primis, su un'analisi amministrativa e documentale dei suoli coinvolti. Allo scopo sono stati acquisiti documenti quali:

- Certificati di Destinazione Urbanistica rilasciati dai Comune di Cerignola, Ascoli Satriano, Ortona, Orta Nova, Stornarella (ALLEGATO A);
- Visure catastali di tutte le particelle coinvolte (ALLEGATO B);
- Listino 2021 Valori Agricoli Medi per la Provincia di Foggia rilevazione anno 2020.

Sulla scorta di questa documentazione è stato possibile redigere due specifici elaborati:

- Piano Particellare Descrittivo (o Analitico) contenente l'elenco di tutte le ditte interessate alle opere e la relativa incidenza sul progetto (elaborato FV.CRG01.PD.L.06);
- Piano Particellare Grafico redatto su base catastale (elaborato FV.CRG01.PD.L.05).

Analizzando gli incartamenti proposti è possibile asserire che le aree interessate, tanto dall'impianto, quanto dalle opere di connessione (ove non su pubblica strada), sono classificate dal vigente Piano Regolatore Generale come "Zona E" (destinate ad usi agricoli).

Le visure catastali a corredo confermano pienamente tale indicazione così come lo stato di fatto.

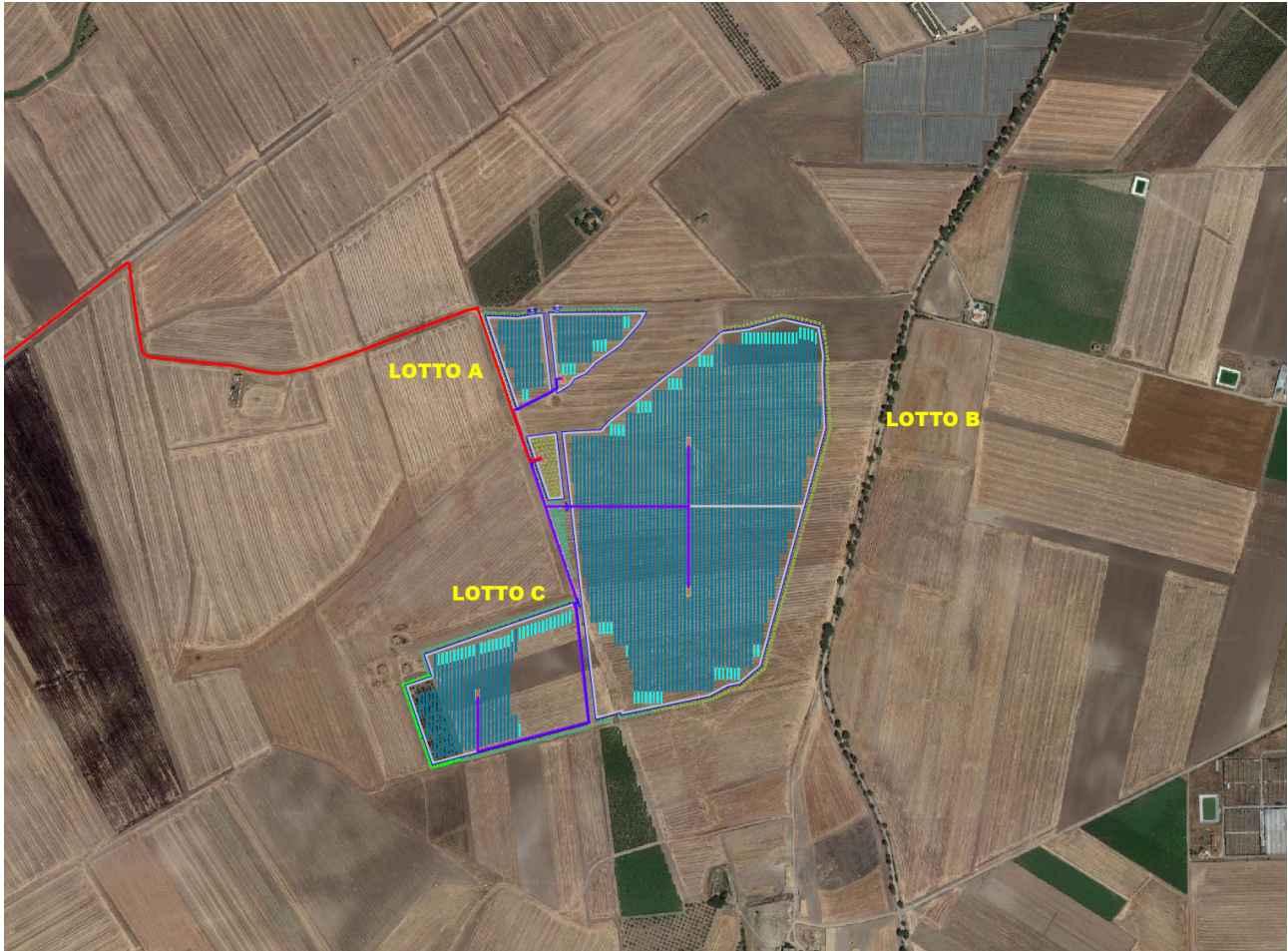


Figura 1 - Inquadramento su ortofoto aree di impianto



Figura 2 - Inquadramento su ortofoto opere di connessione

4 CRITERI DI VALUTAZIONE

Il metodo utilizzato è quello sintetico - comparativo condotto ricercando i prezzi delle compravendite di beni simili nella medesima area e per lo stesso periodo. Al paragrafo precedente si è fatto esplicito riferimento alla destinazione funzionale dei beni interessati ed alla corrispondente qualità/classe attribuita dall’Agenzia del Territorio: terreni agricoli. Il criterio di stima deve riferirsi, pertanto, a suoli destinati all’agricoltura ed improntati alla maggior efficienza produttiva possibile e da ritenersi non suscettibili di edificabilità.

La circolare n. 263/2006 della Banca D’Italia riporta una definizione del Valore di Mercato quale: *“L’importo stimato al quale l’immobile verrebbe venduto alla data della valutazione in un’operazione svolta tra un venditore e un acquirente consenzienti alle normali condizioni di mercato dopo una adeguata promozione commerciale, nell’ambito della quale le parti hanno agito con cognizioni di causa, con prudenza e senza alcuna costrizione”, definizione praticamente identica a quella riportata negli Standard internazionali di valutazione (IVS 2007 –S.1) per i quali “il valore di mercato è l’ammontare stimato per il quale un determinato immobile può essere compravenduto alla data della valutazione tra un acquirente e un venditore, essendo entrambi i soggetti non condizionati, indipendenti e con interessi opposti, dopo una adeguata attività di marketing durante la quale le parti hanno agito con eguale capacità, con prudenza e senza alcuna costrizione”. CIT [da linee guida per la valutazione degli immobili in garanzia delle esposizioni creditizie – ottobre 2010 – ABI Associazione bancaria Italiana].*

La difficoltà oggettiva, che si riscontra nella determinazione di un Valore di Mercato per beni simili compravenduti della medesima zona, e con le stesse caratteristiche, è la ricerca di dati da porre a statistica. Le informazioni provenienti da fonti ufficiali sono scarse e, non sempre, le somme poste a base di atto notarile corrispondono al reale valore del bene compravenduto.

Con la sentenza n. 181 del 10 giugno 2011, la Corte costituzionale ha dichiarato l’incostituzionalità dell’articolo 40, commi 2 e 3, del decreto del Presidente della Repubblica 8 giugno 2001, n. 327 (Testo unico delle disposizioni legislative e regolamentari in materia di espropriazione per pubblica utilità). Tale illegittimità si traduce, sostanzialmente, con la determinazione del valore di mercato del bene che sarà posto alla base della valutazione delle indennità provvisorie. L’applicazione del valore agricolo di mercato, e non più quello tabellare dettato dall’applicazione dei VAM, pubblicati annualmente dalla Commissione Provinciale Espropri, consentirà di attribuire il giusto valore di mercato ai terreni espropriati, in relazione alle caratteristiche intrinseche ed estrinseche possedute.

E-WAY 0 S.r.l. si riserva la proprietà di questo documento e ne vieta la riproduzione e la divulgazione a terzi se non espressamente autorizzati.



RELAZIONE DI STIMA

CODICE	FV.CRG01.PD.L.04
REVISIONE n.	00
DATA REVISIONE	01/2023
PAGINA	11 di 25

Per effetto della sentenza di cui innanzi, sono abrogate automaticamente anche le norme che riconoscono le maggiorazioni delle indennità previste ex art. 45 comma 2 lett. c) e d) del citato DPR 327/01.

Per marginalizzare tale problematica si è scelto di fare, comunque, riferimento al Valore Agricolo Medio (V.A.M.) come valore di partenza cui applicare coefficienti correttivi che riportino tale indice ad una quota più vicina al Valore di Mercato.

CODICE	FV.CRG01.PD.L.04
REVISIONE n.	00
DATA REVISIONE	01/2023
PAGINA	12 di 25

5 RICERCA DEL VALORE DI MERCATO

I terreni interessati dall'iniziativa ricadono nei Comuni di:

- 1) Cerignola Fg. 334;
- 2) Ascoli Satriano Fg. 31 – 54 – 55;
- 3) Ortona Fg. 10 – 11;
- 4) Orta Nova Fg. 60 – 61 – 64;
- 5) Stornarella Fg. 5;

I comuni di Cerignola, Ortona, Orta Nova e Stornarella ricadono nella REGIONE AGRARIA N°: 10

Il comune di Ascoli Satriano ricade nella REGIONE AGRARIA N°: 4

Ad oggi, non sono disponibili dati aggiornati al 2023 per la Provincia di Foggia sulla piattaforma della Agenzia delle Entrate relativamente ai valori agricoli medi. Il reperimento dei medesimi dati è stato effettuato tramite il portale EXEO, fonte altrettanto autorevole, che effettua annualmente analisi di settore e mette a disposizione il listino dei valori immobiliari dei terreni agricoli della provincia di Foggia

OSSERVATORIO DEI VALORI AGRICOLI-PROVINCIA DI FOGGIA-RILEVAZIONE 2020

CERIGNOLA

<p>Abitanti: 56.924 Superficie: kmq 593,71 Altitudine: m 120 Classificazione climatica: zona D, 1.465 GG</p>	
--	--

Comune a vocazione prevalentemente agricola. Il territorio è situato nella valle dell'Ofanto in esso viene prodotto l'oliva D.O.P. Tra i vini di maggior pregio prodotti nel territorio di Cerignola, ci sono le varietà: Rosso di Cerignola e Rosso di Cerignola riserva, entrambi a D.O.C.. Dista circa 50 km da Foggia.

Qualità di coltura	Cod Tabella	Min €/ha	Max €/ha
Seminativo	D643A	10.000	20.000
Seminativo irriguo	D643A	15.000	30.000
Orto	D643A	16.000	32.000
Orto irriguo	D643A	19.000	37.000
Frutteto	D643C	12.000	28.000
Vigneto	D643B	9.000	30.000
Vigneto D.O.C. IGP	D643N	15.000	40.000
Uliveto	D643H	11.000	23.000
Pascolo	D643E	1.500	3.000
Mandorleto	D643C	4.900	11.000
Incolto sterile	D643E	1.000	2.000

Copyright Exeo srl. Prodotto ottenuto in data 09/01/2023. Unica persona autorizzata a possederlo.

Figura 3 - V.A.M. provincia di Foggia – Cerignola - rilevazione 2020 fonte EXEO

Figura 3: V.A.M. provincia di Foggia – Cerignola - rilevazione 2020 fonte EXEO

OSSERVATORIO DEI VALORI AGRICOLI-PROVINCIA DI FOGGIA-RILEVAZIONE 2020

ASCOLI SATRIANO

Abitanti: 6.423
 Superficie: kmq 333,56
 Altitudine: m442
 Classificazione climatica:
 zona D, 1.652 GG



L'agricoltura è la principale attività economica del territorio. Dista circa 33 km da Foggia.

Qualità di coltura	Cod Tabella	Min €/ha	Max €/ha
Seminativo	D643A	7.000	14.000
Seminativo irriguo	D643A	12.000	23.000
Orto	D643A	13.000	26.000
Orto irriguo	D643A	15.000	30.000
Frutteto	D643C	12.000	27.000
Vigneto	D643B	7.000	25.000
Vigneto D.O.C. IGP	D643N	12.000	32.000
Uliveto	D643H	10.000	20.000
Pascolo	D643E	1.300	2.500
Bosco alto fusto	D643D	2.700	7.000
Bosco misto	D643I	1.200	4.500
Bosco ceduo	D643I	1.000	4.000
Mandorleto	D643C	3.100	7.000
Incolto sterile	D643E	700	1.400

Copyright Exeo srl. Prodotto ottenuto in data 09/01/2023. Unica persona autorizzata a possederlo.

Figura 4 - V.A.M. provincia di Foggia – Ascoli Satriano - rilevazione 2020 fonte EXEO

OSSERVATORIO DEI VALORI AGRICOLI-PROVINCIA DI FOGGIA-RILEVAZIONE 2020

ORDONA

Abitanti: 2.656
 Superficie: kmq 39,96
 Altitudine: m 120
 Classificazione climatica:
 zona D, 1.473 GG



Il paese è situato sulle prime colline del Tavoliere centro-meridionale, fra la pianura e gli altri contrafforti collinari. Il suo territorio è dedito principalmente alla agricoltura. Dista circa 20 km da Foggia.

Qualità di coltura	Cod Tabella	Min €/ha	Max €/ha
Seminativo	D643A	10.000	20.000
Seminativo irriguo	D643A	15.000	30.000
Orto	D643A	16.000	32.000
Orto irriguo	D643A	19.000	37.000
Frutteto	D643C	12.000	28.000
Vigneto	D643B	9.000	30.000
Vigneto D.O.C. IGP	D643N	15.000	40.000
Uliveto	D643H	11.000	23.000
Pascolo	D643E	1.500	3.000
Mandorleto	D643C	4.900	11.000
Incolto sterile	D643E	1.000	2.000

Copyright Exeo srl. Prodotto ottenuto in data 09/01/2023. Unica persona autorizzata a possederlo.

Figura 5 - V.A.M. provincia di Foggia – Ortona - rilevazione 2020 fonte EXEO

E-WAY 0 S.r.l. si riserva la proprietà di questo documento e ne vieta la riproduzione e la divulgazione a terzi se non espressamente autorizzati.

OSSERVATORIO DEI VALORI AGRICOLI-PROVINCIA DI FOGGIA-RILEVAZIONE 2020

ORTA NOVA

Abitanti: 17.839
 Superficie: kmq 103,83
 Altitudine: m 69
 Classificazione climatica:
 zona C, 1.395 GG



Territorio dedito prevalente alla agricoltura ed ai suoi prodotti derivati. Dista circa 23 km da Foggia.

Qualità di coltura	Cod Tabella	Min €/ha	Max €/ha
Seminativo	D643A	10.000	20.000
Seminativo irriguo	D643A	15.000	30.000
Orto	D643A	16.000	32.000
Orto irriguo	D643A	19.000	37.000
Frutteto	D643C	12.000	28.000
Vigneto	D643B	9.000	30.000
Vigneto D.O.C. IGP	D643N	15.000	40.000
Uliveto	D643H	11.000	23.000
Pascolo	D643E	1.500	3.000
Mandorleto	D643C	4.900	11.000
Incolto sterile	D643E	1.000	2.000

Copyright Exeo srl. Prodotto ottenuto in data 09/01/2023. Unica persona autorizzata a possederlo:

Figura 6 - V.A.M. provincia di Foggia – Orta Nova - rilevazione 2020 fonte EXEO

OSSERVATORIO DEI VALORI AGRICOLI-PROVINCIA DI FOGGIA-RILEVAZIONE 2020

STORNARELLA

Abitanti: 5.172
 Superficie: kmq 33,87
 Altitudine: m 154
 Classificazione climatica:
 zona D, 1.525 GG



Territorio, in parte collinare, la cui economia locale è basata prevalentemente. Dista circa 38 km da Foggia.

Qualità di coltura	Cod Tabella	Min €/ha	Max €/ha
Seminativo	D643A	10.000	20.000
Seminativo irriguo	D643A	15.000	30.000
Orto	D643A	16.000	32.000
Orto irriguo	D643A	19.000	37.000
Frutteto	D643C	12.000	28.000
Vigneto	D643B	9.000	30.000
Vigneto D.O.C. IGP	D643N	15.000	40.000
Uliveto	D643H	11.000	23.000
Pascolo	D643E	1.500	3.000
Mandorleto	D643C	4.900	11.000
Incolto sterile	D643E	1.000	2.000

Copyright Exeo srl. Prodotto ottenuto in data 09/01/2023. Unica persona autorizzata a possederlo.

Figura 7 - V.A.M. provincia di Foggia – Stornarella - rilevazione 2020 fonte EXEO

Sulla base dei valori reperiti da tali fonti, considerata l'esposizione, la giacitura, la natura dei suoli, la disponibilità idrica degli stessi, la vocazione colturale e tutti gli altri parametri dedotti dai sopralluoghi in sito, è stato possibile addivenire ad un valore medio di base da attribuire ai suoli suddivisi per destinazione colturale così come identificate dalle visure catastali:

- Seminativo;
- Uliveto;
- Vigneto;
- Pascolo;
- Incolto produttivo;
- Seminativo irriguo;
- Seminativo arborato;
- Orto irriguo;

Nelle tabelle comparative, reperite dalle varie fonti, non sono contemplate tutte le classi ibride/miste tra le precedenti in elenco, essendo le stesse una mera commistione tra classamenti singoli. La determinazione del VAM è stata ottenuta dalla media aritmetica dei valori massimi di ciascuna e suddividendo le medesime tabelle per comune catastale.

Tabella 1 - definizione del V.M. per esproprio - Provincia di Foggia – Ordona

ORDONA								
DETERMINAZIONE DEL V.M. DEI SUOLI AGRICOLI PER LA PROVINCIA DI FOGGIA - ESPROPRIO								
QUALITA' DI COLTURE COINVOLTE	MIN€/HA	MAX €/HA	MEDIA €/HA	INCREMENTO TASSE	PROP. AUMENTO REDD.	SVALUTAZ. A CAUSA OPERE	V.M. €/HA	V.M. €/m
ORTO IRRIGUO	19.000,00 €	37.000,00 €	28.000,00 €	+5%	+5%	+10%	33.600,00 €	3,36 €
SEMINATIVO	10.000,00 €	20.000,00 €	15.000,00 €	+5%	+5%	+10%	18.000,00 €	1,80 €
ULIVETO	11.000,00 €	23.000,00 €	17.000,00 €	+5%	+5%	+10%	20.400,00 €	2,04 €
PASCOLO	1.500,00 €	3.000,00 €	2.250,00 €	+5%	+5%	+10%	2.700,00 €	0,27 €



RELAZIONE DI STIMA

CODICE	FV.CRG01.PD.L.04
REVISIONE n.	00
DATA REVISIONE	01/2023
PAGINA	19 di 25

Il valore finale è ottenuto a partire dal VAM proposto per suoli con classi culturali simili per l'anno 2020. Al VAM sono stati applicati dei coefficienti correttivi al fine di adeguarlo ad un più probabile valore di mercato.

I coefficienti utilizzati sono:

- +5% per qualsiasi imposta relativa all'ultimo trasferimento dell'immobile, nonché tasse e imposte afferenti all'ultimo quinquennio
- +5% per potenziale propensione ad un aumento di redditività verificata sulla base dei sopralluoghi di stima
- +10% per variazioni di condizioni del terreno non oggetto di esproprio, che si stima, possano incidere nella sua svalutazione riducendone il potenziale valore

La tabella appena riportata è alla base della determinazione del Valore di Mercato da attribuire alle operazioni di esproprio e di asservimento sui suoli interessati permanentemente e stabilmente dalle opere di connessione (Stazione utente ecc.).

6 STIMA DEL VALORE DEI BENI

6.1 Modalità di valutazione della indennità di esproprio

L'indennità di esproprio sarà corrisposta in quei casi (vedi PPD) in cui al legittimo proprietario verrà, permanentemente e completamente, negato il diritto di utilizzo del bene. È il caso di opere stabili quali Stazione di Trasformazione Utente ed area comune per condivisione stallo AT Terna. La realizzazione di opere stabili e impattanti sulla reale utilizzabilità dei suoli fa sì che al legittimo proprietario si debba corrispondere un indennizzo pari al Valore di Mercato per ettaro come determinato al punto precedente. Ai proprietari coltivatori diretti, saranno riconosciute le maggiorazioni previste dall'art.40 c. 4 del DPR 327/2001 e s.m.i., da computarsi sulla base del valore agricolo medio corrispondente al tipo di coltura effettivamente praticata.

$$Ind = V.M.$$

6.2 Modalità di valutazione della indennità di servitù permanente

Stima dell'indennità di servitù ELETTRODOTTO (cfr. Cod.Civ.art.1056, Leggi speciali art. 119 ss. R.d. n. 1775\1933; l. n. 1314\1964 e l. n. 339\1986 e D.P.R. 327/2001). Le servitù di elettrodotto e similari consistono nel diritto di far passare le condutture elettriche e gli impianti ad esse connessi attraverso i fondi altrui e di compiere sui fondi stessi tutte le costruzioni e le operazioni necessarie all'esercizio, alla sorveglianza e alla manutenzione. Il fondo dominante, secondo l'interpretazione giurisprudenziale, prevalente è rappresentato dall'impianto di distribuzione (stabilimento di produzione e di distribuzione dell'energia elettrica) mentre il fondo servente è un qualsiasi immobile rustico o urbano sul quale debbano installarsi gli impianti necessari all'elettrodotto. L'indennità comprende il valore (V1), al lordo delle imposte, delle aree occupate dai basamenti e dalle cabine, maggiorate di una zona di rispetto, un quarto del valore (V2), al lordo delle imposte, del terreno sotteso ai cavi, i danni (D) di ogni specie che l'intero fondo subisce per l'imposizione della servitù ed i frutti pendenti (Fp).

$$Ind = (V1 + Imp/r) + 1/4 (V2 + Imp/r) + D + Fp$$

DEPREZZAMENTO DEL BENE A SEGUITO DELL'ASSERVIMENTO

Nel caso di servitù NON apparenti, quali ad esempio gasdotto o cavidotto, ove l'utilizzo del bene asservito da parte del proprietario continua ad essere possibile dopo l'asservimento, il valore dell'indennizzo potrà essere calcolato attraverso una doppia stima: in due situazioni differenti. L'indennizzo equivarrà, quindi, alla differenza tra il valore di mercato del bene prima dell'asservimento ed il valore di mercato del bene dopo l'asservimento (cioè del bene asservito). Si precisa che in questo caso, a differenza del precedente metodo, non vi è sottrazione di nessuna porzione di bene, che resta funzionalmente immutato (fatto salvo per le limitazioni imposte dalla servitù). In questo caso potrà farsi riferimento anche al valore di capitalizzazione.

$$Ind = Vm0 - Vm1$$

Altra soluzione più facilmente applicabile risiede nella quantificazione di una percentuale di deprezzamento del fondo (meglio sarebbe dire della «unità fondiaria»), pari alla perdita di valore dovuta alle limitazioni imposte con la servitù non apparente. Con questo metodo il dibattito estimativo sposta il suo focus sulla stima della “più giusta” percentuale di perdita di valore, diretta funzione degli effettivi vincoli apposti (non edificandi, non plantandi, accesso per manutenzioni, ecc.) e non come banale applicazione di una % bibliografica.

$$Ind = Vm0 \times \%$$

NEL CASO DELLE SERVITU' NON APPARENTI

Ove la servitù non pregiudichi l'utilizzo del bene da parte del proprietario, come per i gasdotti, alle voci precedenti si dovranno aggiungere:

- *ripristino delle condizioni del suolo e del soprassuolo quo antem;*
- *mancata redditività temporanea minore redditività futura vista la possibilità di produrre reddito che deriva dall'utilizzabilità agricola della porzione asservita, si ritiene che in certi casi Imposte e Tributi possano restare a carico del proprietario.*

CIT [da Giornate di studio – Roma 8 e 9 ottobre 2020 Estimo: scienza del metodo: STIMA DELLE SERVITU']

Ciò assunto si ritiene poter definire, secondo lo schema seguente, l'indennizzo da corrispondere per le servitù di elettrodotto interrate, siano esse AT o MT.

E-WAY 0 S.r.l. si riserva la proprietà di questo documento e ne vieta la riproduzione e la divulgazione a terzi se non espressamente autorizzati.

**RELAZIONE DI STIMA**

CODICE	FV.CRG01.PD.L.04
REVISIONE n.	00
DATA REVISIONE	01/2023
PAGINA	22 di 25

Tabella 2 - definizione del V.M. per servitù - Provincia di Foggia – Cerignola

CERIGNOLA					
DETERMINAZIONE DEL V.M. DEI SUOLI AGRICOLI PER LA PROVINCIA DI FOGGIA - SERVITU' DI ELETTRODOTTO					
QUALITA' DI COLTURE COINVOLTE	V.M.€/HA	ABBATTIMENTO INDENNIZZO	RIPRISTINI + MANCATO REDDITO TEMPOR.	V.M. €/HA	V.M. €/m
SEMINATIVO	18.000,00 €	-30%	+2%	12.960,00 €	1,30 €
ULIVETO	20.400,00 €	-30%	+2%	14.688,00 €	1,47 €
PASCOLO	2.700,00 €	-30%	+2%	1.944,00 €	0,19 €

Tabella 3 - definizione del V.M. per servitù - Provincia di Foggia – Ascoli Satriano

ASCOLI SATRIANO					
DETERMINAZIONE DEL V.M. DEI SUOLI AGRICOLI PER LA PROVINCIA DI FOGGIA - SERVITU' DI ELETTRODOTTO					
QUALITA' DI COLTURE COINVOLTE	V.M.€/HA	ABBATTIMENTO INDENNIZZO	RIPRISTINI + MANCATO REDDITO TEMPOR.	V.M. €/HA	V.M. €/m
SEMINATIVO	12.600,00 €	-30%	+2%	9.072,00 €	0,91 €
ULIVETO	18.000,00 €	-30%	+2%	12.960,00 €	1,30 €
VIGNETO	19.200,00 €	-30%	+2%	13.824,00 €	1,38 €
SEMINATIVO IRRIGUO	21.000,00 €	-30%	+2%	15.120,00 €	1,51 €
INCOLTO PRODUTTIVO	1.680,00 €	-30%	+2%	1.209,60 €	0,12 €

Tabella 4 - definizione del V.M. per servitù - Provincia di Foggia – Ordona

ORDONA					
DETERMINAZIONE DEL V.M. DEI SUOLI AGRICOLI PER LA PROVINCIA DI FOGGIA - SERVITU' DI ELETTRODOTTO					
QUALITA' DI COLTURE COINVOLTE	V.M.€/HA	ABBATTIMENTO INDENNIZZO	RIPRISTINI + MANCATO REDDITO TEMPOR.	V.M. €/HA	V.M. €/m
ORTO IRRIGUO	33.600,00 €	-30%	+2%	24.192,00 €	2,42 €
SEMINATIVO	18.000,00 €	-30%	+2%	12.960,00 €	1,30 €
ULIVETO	20.400,00 €	-30%	+2%	14.688,60 €	1,47 €
PASCOLO	2.700,00 €	-30%	+2%	1.944,00 €	0,19 €

E-WAY 0 S.r.l. si riserva la proprietà di questo documento e ne vieta la riproduzione e la divulgazione a terzi se non espressamente autorizzati.

Tabella 5 - definizione del V.M. per servitù - Provincia di Foggia – Orta Nova

ORTA NOVA					
DETERMINAZIONE DEL V.M. DEI SUOLI AGRICOLI PER LA PROVINCIA DI FOGGIA - SERVITU' DI ELETTRODOTTO					
QUALITA' DI COLTURE COINVOLTE	V.M.€/HA	ABBATTIMENTO INDENNIZZO	RIPRISTINI + MANCATO REDDITO TEMPOR.	V.M. €/HA	V.M. €/m
SEMINATIVO	18.000,00 €	-30%	+2%	12.960,00 €	1,30 €
SEMINATIVO IRRIGUO	27.000,00 €	-30%	+2%	19.440,00 €	1,94 €
SEMINATIVO ARBORATO	14.400,00 €	-30%	+2%	10.368,00 €	1,04 €
PASCOLO	2.700,00 €	-30%	+2%	1.944,00 €	0,19 €

Tabella 6 - definizione del V.M. per servitù - Provincia di Foggia – Stornarella

STORNARELLA					
DETERMINAZIONE DEL V.M. DEI SUOLI AGRICOLI PER LA PROVINCIA DI FOGGIA - SERVITU' DI ELETTRODOTTO					
QUALITA' DI COLTURE COINVOLTE	V.M.€/HA	ABBATTIMENTO INDENNIZZO	RIPRISTINI + MANCATO REDDITO TEMPOR.	V.M. €/HA	V.M. €/m
SEMINATIVO	18.000,00 €	-30%	+2%	12.960,00 €	1,30 €

Le maggiorazioni previste, una tantum, per l'indennizzo dei mancati ricavi temporanei e per il ripristino dei suoli, a valle delle lavorazioni al fine di riprenderne l'utilizzo colturale, sono state valutate con incidenza pari al 2% del Valore di Mercato. Esse vanno a rinfrancare il ribasso del 30% previsto per i suoli soggetti alla sola servitù di elettrodotto.



RELAZIONE DI STIMA

CODICE	FV.CRG01.PD.L.04
REVISIONE n.	00
DATA REVISIONE	01/2023
PAGINA	24 di 25

ALLEGATO A: CERTIFICATI DI DESTINAZIONE URBANISTICA

MARCA DA BOLLO € 16,00
ANNULLATA
N. 01140669396865
DEL 21/03/2022



Al Sig. Sindaco
COMUNE DI CERIGNOLA
(Ufficio Certificazioni Urbanistiche)
P.zza Della Repubblica, 1

OGGETTO: Richiesta di Certificato di Destinazione Urbanistica ai sensi dell'art. 5.8 del Regolamento Edilizio Comunale e dell'art.30 comma 2 del D.P.R. 380/2001 e s.m.i.;

La società **E-Way Finance Spa**, con sede legale in **Roma, Piazza San Lorenzo in Lucina, 4**, Cod. Fiscale e P.I. 15773121007, nella persona del suo legale rappresentante **Cerruti Domenico**, nato a **SALERNO** il 20/06/1965, C.F. CRRDNC65H20H703W, residente in **AGROPOLI (SA)**, in **Via MANDROLLA, 33**, indirizzo mail: amministrazione@ewayfinance.it - e-
wayfinance@legalmail.it

in qualità di:

Proprietario o suo delegato (allegare delega)

Tecnico incaricato (allegare delega);

Notaio Rogante (indicare le generalità del richiedente): _____

CHIEDE

alla S.V. il rilascio del **Certificato di Destinazione Urbanistica**, con le seguenti eventuali opzioni: con destinazione urbanistica storica;

con quantificazione delle superfici (si allega perizia asseverata dal tecnico abilitato con indicazioni delle diverse superfici); con rilascio URGENTE;

ai sensi dell'art. 5.8 del Regolamento Edilizio Comunale e dell'art. 30 comma 2 del D.P.R. 380/2001 e s.m.i., relativo agli immobili, ricadenti nel territorio di Cerignola, di seguito indicati:

<i>[parte riservata all'ufficio]</i>					
N.	FOGLIO	PARTICELLA	ESTENSIONE	PRG VIGENTE	VARIANTI DI PRG ADOTTATE
1	334	56	4,5177		
2	334	57	0,4383		
3	334	58	7,5825		
4	334	59	1,064		
5	334	60	1,971		
6	334	61	1,235		
7	334	63	0,2835		
8	334	64	5,0		
9	334	65	1,971		
10	334	66	1,9375		
11	334	67	1,9415		
12	334	68	0,0073		
13	334	69	0,0073		
14	334	84	0,024		
15	334	87	0,046		
16	334	132	2,5		
17	334	133	2,5		
18	334	134	4,6828		

19	334	135	3,8714		
20	334	136	0,27		
21	334	137	0,0868		
22	334	138	0,0472		
23	334	139	0,0418		
24	334	140	0,9914		
25	334	141	2,9861		
26	334	142	0,0086		
27	334	143	0,0139		
28	335	107	1,6659		
29	335	129	0,5948		
30	335	130	1,1552		
31	335	132	0,4052		
32	339	36	0,468		
33	339	38	4,371		

Inoltre, si fa richiesta di specificare nel Certificato di Destinazione Urbanistica la presenza di:

- usi civici
- aree percorse dal fuoco
- colture di pregio

Si richiede, inoltre, Si richiede l'esenzione dall'imposta di bollo per:

- denuncia di **Successione** (art. 5 all. B del D.P.R. n. 642/72);
- formazione ed arrotondamento della **Piccola Proprietà Contadina** (D.L. 194/2009);
- formazione ed arrotondamento di **Imprese Agricole diretto-coltivatrici** (art. 21 all. B del D.P.R. n. 642/72); **Soggetto Pubblico** (art. 16 all. B del D.P.R. n. 642/72) ed esente dai diritti di segreteria (L. n. 604/62).

Si allega:

1. Attestato di versamento dei diritti di segreteria pari ad € 191,65 (€ 51,65 fino a 5p.lle, con incremento di € 5,00 per ogni ulteriore p.lla,- gli importi si **raddoppiano** nei casi di richiesta con destinazione urbanistica storica, di quantificazione delle superfici con diverse destinazioni urbanistiche e di RICHIESTE URGENTI; si riducono del 50% in caso di rilascio di duplicato) su C.C.P. n. **13479712** intestato al **Comune di Cerignola Servizio Tesoreria, Causale: Settore urbanistica Rilascio C.D.U.);**
2. Visura catastale aggiornata;
3. Estratto di mappa catastale aggiornato (con particelle evidenziate);
4. Modello pagamento imposta di bollo;
5. Copia del documento di riconoscimento del richiedente;

NB: Tutta la documentazione (richiesta ed allegati) deve essere presentata in formato digitale (scansione).

Indirizzo PEC a cui inviare il certificato: e-wayfinance@legalmail.it;

Roma, 23/06/2022

Il richiedente
E-WAY FINANCE S.p.A.
P.zza San Lorenzo in Lucina, 4
00186 - Roma
C.F./P.Iva 15773121007

N.B. Il certificato viene rilasciato esclusivamente in formato digitale ed inviato all'indirizzo PEC fornito. Per ogni domanda corrisponde un solo certificato

MARCA DA BOLLO € 16,00
ANNULLATA IDENT. N.
01211321464933 DEL
27/07/2022



Al Sig. Sindaco
COMUNE DI CERIGNOLA
(Ufficio Certificazioni Urbanistiche)
P.zza Della Repubblica, 1

OGGETTO: Richiesta di Certificato di Destinazione Urbanistica ai sensi dell'art. 5.8 del Regolamento Edilizio Comunale e dell'art.30 comma 2 del D.P.R. 380/2001 e s.m.i.;

La società E-Way 0 Srl, con sede legale in Roma, Piazza San Lorenzo in Lucina, 4 - 00186, Cod. Fiscale e P.I. 16774611004, nella persona del suo legale rappresentante Cerruti Domenico, nato a SALERNO il 20/06/1965, C.F. CRRDNC65H20H703W, residente a AGROPOLI (SA), in Via MANDROLLA, 33, indirizzo mail: amministrazione@ewayfinance.it - e-way0srl@legalmail.it

in qualità di:

- Proprietario o suo delegato (**allegare delega**)
 Tecnico incaricato (**allegare delega**);
 Notaio Rogante (**indicare le generalità del richiedente**): _____

CHIEDE

alla S.V. il rilascio del **Certificato di Destinazione Urbanistica**, con le seguenti eventuali opzioni: con destinazione urbanistica storica;

con quantificazione delle superfici (si allega perizia asseverata dal tecnico abilitato con indicazioni delle diverse superfici); con rilascio URGENTE;

ai sensi dell'art. 5.8 del Regolamento Edilizio Comunale e dell'art. 30 comma 2 del D.P.R. 380/2001 e s.m.i., relativo agli immobili, ricadenti nel territorio di Cerignola, di seguito indicati:

N.	FOGLIO	PARTICELLA	ESTENSIONE	[parte riservata all'ufficio]	
				PRG VIGENTE	VARIANTI DI PRG ADOTTATE
1	334	12	1.344 mq		
2	334	18	3.470 mq		
3	334	110	29.236 mq		
4	334	111	25.071 mq		
5	334	126	18.520 mq		

Inoltre, si fa richiesta di specificare nel Certificato di Destinazione Urbanistica la presenza di:

- usi civici
- aree percorse dal fuoco
- colture di pregio

Si richiede, inoltre, Si richiede l'esenzione dall'imposta di bollo per:

- denuncia di **Successione** (art. 5 all. B del D.P.R. n. 642/72);
 formazione ed arrotondamento della **Piccola Proprietà Contadina** (D.L. 194/2009);
 formazione ed arrotondamento di **Imprese Agricole diretto-coltivatrici** (art. 21 all. B del D.P.R. n. 642/72); **Soggetto Pubblico** (art. 16 all. B del D.P.R. n. 642/72) ed esente dai diritti di

segreteria (L. n. 604/62).

Si allega:

1. Attestato di versamento dei diritti di segreteria pari ad € 51,65 (€ 51,65 fino a 5p.lle, con incremento di € 5,00 per ogni ulteriore p.lla,- gli importi si raddoppiano nei casi di richiesta con destinazione urbanistica storica, di quantificazione delle superfici con diverse destinazioni urbanistiche e di RICHIESTE URGENTI; si riducono del 50% in caso di rilascio di duplicato) su C.C.P. n. **13479712** intestato al **Comune di Cerignola Servizio Tesoreria**, Causale: **Settore urbanistica Rilascio C.D.U.**;
2. Visura catastale aggiornata;
3. Estratto di mappa catastale aggiornato (**con particelle evidenziate**);
4. Modello pagamento imposta di bollo;
5. Copia del documento di riconoscimento del richiedente;

NB: Tutta la documentazione (richiesta ed allegati) deve essere presentata in formato digitale (scansione).

Indirizzo PEC a cui inviare il certificato: e-way0srl@legalmail.it;

Roma, 11/11/2022

Il richiedente


E-WAY 0 S.R.L.
P.zza di San Lorenzo in Lucina, 4
00186 - Roma
C.F./P.Iva **16774611004**
PEC: e-way0srl@legalmail.it

N.B. Il certificato viene rilasciato esclusivamente in formato digitale ed inviato all'indirizzo PEC fornito. Per ogni domanda corrisponde un solo certificato

Marca da bollo (€ 16,00)

CODICE IDENTIF. N.
01140669391928 DEL
14/11/2022



Al Sig. Sindaco
COMUNE DI CERIGNOLA
(Ufficio Certificazioni Urbanistiche)
P.zza Della Repubblica, 1

OGGETTO: Richiesta di Certificato di Destinazione Urbanistica ai sensi dell'art. 5.8 del Regolamento Edilizio Comunale e dell'art. 30 comma 2 del D.P.R. 380/2001 e s.m.i.;

La società **E-Way 0 S.r.l.**, con sede legale in Roma, Piazza di San Lorenzo in Lucina, 4, Cod. Fiscale e P.I. 16774611004, nella persona del suo legale rappresentante **Cerruti Domenico**, nato a SALERNO il 20/06/1965, C.F. CRRDNC65H20H703W, residente ad **AGROPOLI (SA)**, in Via MANDROLLA, 33, indirizzo mail: amministrazione@ewayfinance.it – e-way0srl@legalmail.it

Proprietario o suo delegato (allegare delega);

Tecnico incaricato (allegare delega);

Notaio Rogante (indicare le generalità del richiedente): _____

✓ **ALTRO: PUBBLICA UTILITA' PER REALIZZAZIONE CAVIDOTTO LINEA ELETTRICA**

CHIEDE

alla S.V. il rilascio del **Certificato di Destinazione Urbanistica**, con le seguenti eventuali opzioni:

con destinazione urbanistica storica;

con quantificazione delle superfici (si allega perizia asseverata dal tecnico abilitato con indicazioni delle diverse superfici);

con rilascio URGENTE;

ai sensi dell'art. 5.8 del Regolamento Edilizio Comunale e dell'art. 30 comma 2 del D.P.R. 380/2001 e s.m.i., relativo agli immobili, ricadenti nel territorio di Cerignola, di seguito indicati:

[parte riservata all'ufficio]

N.	FOGLIO	PARTICELLA	ESTENSIONE	PRG VIGENTE	VARIANTI DI PRG ADOTTATE
1	334	4	59.668 m ²		
2	334	20	38.119 m ²		
3	334	21	14.995 m ²		
4	334	32	510 m ²		
5	334	35	1.980 m ²		
6	334	37	240 m ²		
7	334	39	15.945 m ²		
8	334	48	5.952 m ²		
9	334	62	2.823 m ²		
10	334	84	240 m ²		
11	334	92	14.995 m ²		
12	334	94	1.919 m ²		
13	334	97	1.679 m ²		
14	334	99	697 m ²		
15	334	106	22.392 m ²		

Inoltre, si fa richiesta di specificare nel Certificato di Destinazione Urbanistica la presenza di:

- usi civici
- aree percorse dal fuoco
- colture di pregio

Si allega:

1. Attestato di versamento dei diritti di segreteria pari ad € 203,30 (urgenza)(€ 51,65 fino a 5 p.lle, con incremento di € 5,00 per ogni ulteriore p.lle, – gli importi si raddoppiano nei casi di richiesta con destinazione urbanistica storica, di quantificazione delle superfici con diverse destinazioni urbanistiche e di RICHIESTE URGENTI;) su C.C.P. n. 13479712 intestato al **Comune di Cerignola Servizio Tesoreria, Causale: Settore urbanistica Rilascio C.D.U.);**

2. Visure catastali aggiornate;
3. Estratto di mappa catastale aggiornato (con particelle evidenziate);
4. Modello pagamento imposta di bollo;
5. Copia del documento di riconoscimento del richiedente;



NB: Tutta la documentazione (richiesta ed allegati) deve essere presentata in formato digitale (scansione).

Indirizzo PEC a cui inviare il certificato: e-way0srl@legalmail.it ;

Roma, 27/01/2023

Il richiedente
E-WAY 0 S.R.L.
P.zza di San Lorenzo in Lucina, 4
00186 - Roma
S.E./P.Iva 16647081005

N.B. Il certificato viene rilasciato esclusivamente in formato digitale ed inviato all'indirizzo PEC fornito.
Per ogni domanda corrisponde un solo certificato

	Amministrazione destinataria Comune di Ascoli Satriano Ufficio destinatario Ufficio SUE	
---	--	--

Domanda di rilascio del certificato di destinazione urbanistica (CDU)

Ai sensi dell'articolo 30 del Decreto del Presidente della Repubblica 06/06/2001, n. 380

Il sottoscritto											
Cognome			Nome			Codice Fiscale					
CERRUTI			DOMENICO			CRRDNC65H20H703W					
Data di nascita		Sesso	Luogo di nascita			Cittadinanza					
20/06/1965		M	Salerno			Italia					
Residenza											
Provincia	Comune		Indirizzo			Civico	Barrato	Scala	Interno	SNC	CAP
SA	Agropoli		VIA MANDROLLA			33				<input type="checkbox"/>	84043
Telefono cellulare		Telefono fisso		Posta elettronica ordinaria			Posta elettronica certificata				
3283189651											
in qualità di <i>(questa sezione deve essere compilata se il dichiarante non è una persona fisica)</i>											
Ruolo											
Legale rappresentante											
Denominazione/Ragione sociale						Tipologia					
E-Way 0						SRL					
Sede legale											
Provincia	Comune		Indirizzo			Civico	Barrato	Scala	Interno	SNC	CAP
RM	Roma		PIAZZA DI SAN LORENZO IN LUCINA			4				<input type="checkbox"/>	00198
Codice Fiscale					Partita IVA						
16774611004					16774611004						
Telefono			Posta elettronica ordinaria			Posta elettronica certificata					
0828984561			amministrazione@ewayfinance.it			e-way0srl@legalmail.it					
Iscrizione al Registro Imprese della Camera di Commercio					Provincia	Numero iscrizione					
iscritto					RM	16774611004					
domiciliazione delle comunicazioni relative al procedimento											
<i>(articolo 3-bis, comma 4-quinquies del Decreto Legislativo 07/03/2005, n. 82)</i>											
Le comunicazioni relative al procedimento dovranno essere inviate al seguente indirizzo di posta elettronica											
e-way0srl@legalmail.it											

CHIEDE

il rilascio del certificato di destinazione urbanistica

<input checked="" type="radio"/>	relativo all'attualità
<input type="radio"/>	relativo a
	Data
<input checked="" type="checkbox"/>	anche al fine di conoscere se l'ambito nel quale ricade l'immobile è riconducibile alla zona A o alla zona B di cui al Decreto Ministeriale 02/04/1968, n. 1444

Particella terreni o unità immobiliare urbana	Mappale intero o parziale	Codice catastale	Sezione	Foglio	Numero	Subalterno
particella terreni	intero	A463		31	00027	
particella terreni	intero	A463		31	00028	
particella terreni	intero	A463		31	00056	
particella terreni	intero	A463		31	00057	
particella terreni	intero	A463		31	00216	
particella terreni	intero	A463		31	00464	
particella terreni	intero	A463		54	00001	
particella terreni	intero	A463		54	00003	
particella terreni	intero	A463		54	00108	
particella terreni	intero	A463		55	00110	

Ulteriori immobili oggetto del procedimento (se diverso da zero sarà necessario allegare il modulo "Ulteriori immobili oggetto del procedimento")

il procedimento riguarda 0 ulteriori immobili

Eventuali annotazioni

Inoltre, si fa richiesta di specificare nel certificato di destinazione urbanistica la presenza di: Usi civici, aree percorse dal fuoco, colture di pregio. N.B. In caso di particelle frazionate dopo il 1985 pregasi allegare copia tipo di frazionamento.

Elenco degli allegati

(barrare TUTTI gli allegati richiesti in fase di presentazione della pratica ed elencati sul portale)

<input checked="" type="checkbox"/>	estratto mappa catasto terreni, non anteriore a tre mesi, con evidenziato i mappali d'interesse
<input checked="" type="checkbox"/>	pagamento dell'imposta di bollo per la richiesta
<input checked="" type="checkbox"/>	pagamento dell'imposta di bollo per il rilascio
<input checked="" type="checkbox"/>	ricevuta dei diritti di segreteria/istruttoria
<input type="checkbox"/>	ulteriori mappali oggetto della richiesta
<input checked="" type="checkbox"/>	copia del documento d'identità <i>(da allegare se il modulo è sottoscritto con firma autografa)</i>
<input type="checkbox"/>	altri allegati (specificare)

Informativa sul trattamento dei dati personali

(ai sensi del Regolamento Comunitario 27/04/2016, n. 2016/679 e del Decreto Legislativo 30/06/2003, n. 196)

<input checked="" type="checkbox"/>	dichiara di aver preso visione dell'informativa relativa al trattamento dei dati personali pubblicata sul sito internet istituzionale dell'Amministrazione destinataria, titolare del trattamento delle informazioni trasmesse all'atto della presentazione della pratica.
-------------------------------------	--

Ascoli Satriano	02/02/2023	
Luogo	Data	Il dichiarante

RICHIESTA CERTIFICATO DI DESTINAZIONE URBANISTICA

Al Signor Sindaco
del Comune di ORDONA (Foggia)



La società **E-Way 0 S.r.L.**, con sede legale in **Roma, Piazza di San Lorenzo in Lucina, 4**, Cod. Fiscale e P.I. **16774611004**, nella persona del suo legale rappresentante **Cerruti Domenico**, nato a **SALERNO il 20/06/1965**, C.F. **CRRDNC65H20H703W**, residente ad **AGROPOLI (SA)**, in **Via MANDROLLA, 33**, indirizzo mail: amministrazione@ewayfinance.it – e-way0srl@legalmail.it

rivolge istanza alla S.V. Ill.ma, intesa ad ottenere il rilascio del certificato di destinazione urbanistica, di cui all'art. 30 del **D.P.R. 6 giugno 2001, n. 380 Testo unico delle disposizioni legislative e regolamentari in materia edilizia (G.U. n. 245 del 20 ottobre 2001- s.o. n. 239) aggiornato al d.lgs. n. 301 del 2002**, relativo agli immobili identificati dalle particelle catastali del sotto esteso elenco.

Agli effetti della vigente disciplina sull'imposta di bollo:

Annullamento virtuale valori bollati.

oppure se trattasi di atti esenti dall'imposta si richiede il certificato per uso _____ e pertanto esente da bollo ai sensi (citare gli estremi della norma legislativa in ragione della quale si chiede il rilascio in esenzione da bollo) _____

N. d'ordine	Particelle catastali	Foglio catastale	Riservato all'ufficio
1	42 - 54 - 55 - 73 - 74 - 77	8	
2	8 - 13 - 14 - 35 - 41 - 94 - 211 - 212 - --213 - 340	11	
3	366	10	

Inoltre, si fa richiesta di specificare nel Certificato di Destinazione Urbanistica la presenza di:

- usi civici
- aree percorse dal fuoco
- colture di pregio

N. B. IN CASO DI PARTICELLE FRAZIONATE **DOPO IL 1985** PREGASI ALLEGARE COPIA TIPO DI FRAZIONAMENTO.

DATA Roma, 27/01/2023

IL RICHIEDENTE

E-WAY 0 S.R.L.
P.zza di San Lorenzo in Lucina, 4
00186 - Roma
G.F./P.Iva 18647081005

RICHIESTA CERTIFICATO DI DESTINAZIONE URBANISTICA

Al Signor Sindaco
del Comune di ORDONA (Foggia)



La società E-Way 0 S.r.L., con sede legale in Roma, Piazza di San Lorenzo in Lucina, 4, Cod. Fiscale e P.I. 16774611004, nella persona del suo legale rappresentante Cerruti Domenico, nato a SALERNO il 20/06/1965, C.F. CRRDNC65H20H703W, residente ad AGROPOLI (SA), in Via MANDROLLA, 33,

indirizzo mail: amministrazione@ewayfinance.it – e-way0srl@legalmail.it

rivolge istanza alla S.V. Ill.ma, intesa ad ottenere il rilascio del certificato di destinazione urbanistica, di cui all'art. 30 del **D.P.R. 6 giugno 2001, n. 380 Testo unico delle disposizioni legislative e regolamentari in materia edilizia (G.U. n. 245 del 20 ottobre 2001- s.o. n. 239) aggiornato al d.lgs. n. 301 del 2002**, relativo agli immobili identificati dalle particelle catastali del sotto esteso elenco.

Agli effetti della vigente disciplina sull'imposta di bollo:

Annullamento virtuale valori bollati.

oppure se trattasi di atti esenti dall'imposta si richiede il certificato per uso _____
e pertanto esente da bollo ai sensi (citare gli estremi della norma legislativa in ragione della quale si chiede il rilascio in esenzione da bollo) _____

N. d'ordine	Particelle catastali	Foglio catastale	Riservato all'ufficio
1	1 6 9 39 113 222 226 232 233 235 236 279 378	11	

Inoltre, si fa richiesta di specificare nel Certificato di Destinazione Urbanistica la presenza di:

- usi civici
- aree percorse dal fuoco
- colture di pregio

N. B. IN CASO DI PARTICELLE FRAZIONATE **DOPO IL 1985** PREGASI ALLEGARE COPIA TIPO DI FRAZIONAMENTO.

DATA Roma, 09/02/2023

IL RICHIEDENTE

E-WAY 0 S.R.L.
Piazza di San Lorenzo in Lucina, 4
00186 - Roma
G.E./P.Iva 16647081005



Al Comune di Orta Nova

(Provincia di Foggia)
Piazza Pietro Nenni n.39
protocollo.ortanova@pec.it
V SETTORE
Urbanistica-Edilizia Privata-E.R.P.



Pratica edilizia

(riservato all'Ente)

N. _____ del _____

PROTOCOLLO GENERALE

(riservato all'Ente)

RICHIESTA CERTIFICATO DI DESTINAZIONE URBANISTICA

ai sensi dell'art. 30, commi 2 e 3 del D.P.R. 380/2001 come modificato dal D. Lgs. 301/2002

RICHIEDENTE:

1) IL sottoscritto CERRUTI DOMENICO	
Nato a	Prov. SALERNO Il 20/06/1965
codice fiscale	C R R D N C 6 5 H 2 0 H 7 0 3 W
residente in AGROPOLI (SA)	Via MANDROLLA n.33
CAP 84043	tel.
2) L sottoscritt	
Nat a	Prov. il
codice fiscale	
residente in	via n.
CAP	tel.
Per conto:	<input checked="" type="checkbox"/> (Pubblica Utilità per realizzazione cavidotto elettrico)
	<input type="checkbox"/> De __soggett__ elencat__ nell'allegata tabella A;
Per conto:	<input type="checkbox"/> delegato dal Condominio _____ in qualità di Amministratore/delegato <i>allegare la delibera di assemblea condominiale nel quale viene ilasciato il nulla osta dei condomini sui lavori (solo per i lavori che interessano parti condominiali)</i> ;
	<input type="checkbox"/> Comproprietario con i __soggett__ elencat__ nell'allegata tabella A;
Per conto:	<input type="checkbox"/> locatario/comodatario _____ a tale scopo autorizzato da... proprietari... nell'allegata tabella A

da compilare nel caso di persone giuridiche (ditte/enti/società/ecc.)

(dichiarazione sostitutiva di notorietà ai sensi del DPR n.445/2000 – allegare fotocopia documento d'identità del legale rappresentante)

Denominazione e ragione sociale		E-Way 0 S.r.l														
con sede in Roma				Via Piazza di San Lorenzo in Lucina						n. 4						
tel.	fax	e-mail amministrazione@ewayfinance.it - e-way0srl@legalmail.it														
codice fiscale e P.I.	1	6	7	7	4	6	1	1	0	0	4					
Legale rappresentante		Cerruti Domenico														
Nato a Salerno				Prov. SA						Il 20/06/1965						
codice fiscale	C	R	R	D	N	C	6	5	H	2	0	H	7	0	3	W
residente in Agropoli				Via Mandrolla						n. 33						
CAP 84043	tel.	e-mail														

(1) nel caso di Società/Persone giuridiche indicare il titolo giuridico del firmatario: carica sociale, procuratore, delega, ecc

identificato al N.C.T.

Foglio 60	Foglio 64
p.lle 11 - 12 - 13 - 28 - 64 - 75 - 103 - 201	p.lle - 57 - 59 - 105

Pertanto,

CHIEDE

il rilascio del certificato di destinazione urbanistica riguardante il terreno sopra specificato, ubicato in agro del Comune di Orta Nova per motivi di pubblica utilità, realizzazione cavodotto linea elettrica.

Chiede, inoltre, che il certificato sia rilasciato:

- In carta libera: _____;
- In marca da bollo ai sensi e per gli effetti di cui all'art. 30 comma 2° del D.P.R. n.380/2001;
- In allegato a detto certificato, che venga rilasciata copia autenticata dello stesso stralcio del P.R.G. e della N. T. A.;
- Altro

N.B.: Resta escluso dall'assolvimento dell'Imposta di Bollo il certificato per uso successione e p.p.c., quest'ultimo anche relativamente alla richiesta. La domanda deve essere presentata e sottoscritta dal proprietario degli immobili, ed alla stessa deve essere allegata copia fotostatica di documento d'identità in corso di validità, ai sensi del D.P.R. n.445/2000. Nel caso in cui la domanda sia sottoscritta da parte del tecnico incaricato, deve essere allegata anche la delega del proprietario resa nei termini di legge.

ALLEGATI:

<input checked="" type="checkbox"/>	Annullamento valori bollati
<input checked="" type="checkbox"/>	copia ricevuta versamento diritti di segreteria ;
<input checked="" type="checkbox"/>	estratto di mappa catastale con evidenziato il terreno oggetto della certificazione;
<input checked="" type="checkbox"/>	copia documento di riconoscimento

Roma, 20/02/2023

Firma del richiedente

E-WAY 0 S.R.L.
 P.zza di San Lorenzo in Lucina, 4
 00186 - Roma
 S.E./P.Iva 16647081005

ALL'UFFICIO TECNICO del Comune di Stornarella

Richiesta Certificato di Destinazione Urbanistica



La società **E-Way 0 S.r.L.**, con sede legale in **Roma, Piazza di San Lorenzo in Lucina, 4**, Cod. Fiscale e P.I. **16774611004**, nella persona del suo legale rappresentante **Cerruti Domenico**, nato a **SALERNO il 20/06/1965**, C.F. **CRRDNC65H20H703W**, residente ad **AGROPOLI (SA)**, in **Via MANDROLLA, 33**, indirizzo mail: amministrazione@ewayfinance.it - e-way0srl@legalmail.it

CHIEDE

Ai sensi dell'art.30 del DPR 380/2001 e per gli usi consentiti dalla legge il rilascio del Certificato di Destinazione Urbanistica per il seguente uso:

- successione (esente bollo),
- Stipula atto (in bollo)
- altro (specificare)

PUBBLICA UTILITA' – REALIZZAZIONE CAVIDOTTO LINEA ELETTRICA

relativo ai sotto elencati immobili iscritti al Nuovo Catasto Terreni di codesto Comune come segue:

Foglio	Particella	Foglio	Particella	Foglio	Particella	Foglio	Particella
5	15 -	5	16	5	41	5	43
5	45	5	55				

Inoltre, si fa richiesta di specificare nel Certificato di Destinazione Urbanistica la presenza di:

- usi civici
- aree percorse dal fuoco
- colture di pregio

Si **allegano**, alla presente richiesta, i seguenti atti:

- Planimetria e visura catastale per l'individuazione dei terreni sopra descritti;
- Copia Versamento diritti di segreteria di euro 25,00 (€ 20,00 fino a cinque particelle e € 5,00 per ogni particella oltre le prime cinque, a mezzo bonifico bancario intestato a Comune di Stornarella IBAN **IT13Q0538778760000000017126** – Banca Popolare dell'Emilia Romagna).

Roma. 27/01/2023

IL RICHIEDENTE

E-WAY 0 S.R.L.
P.zza di San Lorenzo in Lucina, 4
00186 - Roma
C.F./P.Iva 16647081005

Marca da bollo da € 16,00

IDENTIFICATIVO
01140669396979



Città di Cerignola

(PROVINCIA DI FOGGIA)

SETTORE SERVIZI TECNICI URBANISTICA – EDILIZIA PRIVATA
- SERVIZIO URBANISTICA

pec: protocollo.comune.cerignola@pec.rupar.puglia.it

N° 463

DATA 29/07/2022

CERTIFICATO DI DESTINAZIONE URBANISTICA

IL DIRIGENTE

Vista la domanda della ditta **Cerruti Domenico** (prot. n°0019182 in data **24/06/2022** e successiva integrazione prot. **22575** del **26/07/2022**), con residenza a **AGROPOLI (SA)** in **Via Mandrolla N. 33** in qualità di rappresentante legale della società **E-Way Finance Spa** con la quale si chiede il Certificato di Destinazione Urbanistica (C.D.U.) degli immobili richiamati nell'istanza e di seguito indicati;

Vista la Delibera di Giunta Regionale n.1482 del 05/10/2004 (pubblicata sul B.U.R.P. n. 123 del 20/10/2004) con la quale si è approvato il Piano Regolatore Generale (P.R.G.) con le sue Norme Tecniche di Attuazione (N.T.A.) ed il suo Regolamento Edilizio (R.E.C.),

Vista la Delibera di Giunta Regionale n. 958 del 12/05/2015 con cui sono state approvate le modifiche alle N.T.A.;

Vista la Delibera di Consiglio Comunale n. 66 del 21/12/2012 con cui è stato adottato il nuovo azzonamento in variante al Vigente P.R.G. così come approvata con Delibera di Giunta Regionale n. 1865 del 30/11/2016;

Vista la Delibera di Consiglio Comunale n. 54 del 08/08/2016 con cui è stato adottato il nuovo azzonamento in variante al Vigente P.R.G. (strada di collegamento tra Via Torricelli e Viale U.S.A.);

Vista la Delibera di Consiglio Comunale n. 65 del 06/12/2018 (Variante di riazonamento comparto C2 Fornaci di PRG: adozione ai sensi e per gli effetti della L.R. n.56/80 art. 16 penultimo comma);

Vista la Delibera di Giunta Regionale n. 176 del 16/02/2015 (pubblicata sul B.U.R.P. n. 40 del 23/03/2015) con cui è stato approvato il Piano Paesaggistico Territoriale Regionale (P.P.T.R.) e ss.mm.ii.;

Vista la Delibera del Comitato Istituzionale dell'AdBP n. 39 del 30/11/2005 e ss.mm.ii. con cui è stato approvato il PAI;

Preso atto che il territorio comunale è sottoposto anche alle prescrizioni normative degli Enti Territoriali;

Visto l'art. 30 comma 2° del D.P.R. N. 380 del 06/06/2001;

Vista la strumentazione urbanistica vigente in Questo Comune;

Visto l'attestato di versamento dei diritti di segreteria pari ad €. **191,65**;

CERTIFICA

che gli immobili, di cui all'istanza della ditta sopra indicata, con riferimento agli atti del P.R.G., hanno la destinazione urbanistica di seguito specificata:

Secondo il vigente P.R.G.:

E: AGRICOLA (IN AGRO) - ART. 20

DATI CATASTALI			DESTINAZIONE URBANISTICA			
FOGLIO MAPPA	PARTICELLA CATASTALE	ESTENSIONE (IN MQ)	ZONA DI PRG	ART. NTA	USO CONSENTITO	POSSIBILITÀ EDIFICATORIE
334	56	45.177	E (in tutto l'agro escluso l'ambito di rispetto urbano)	20	Usi agricoli e zootecnici (Art. 20.2.1), ricettività (Art. 20.2.2), usi legati alla riqualificazione funzionale dell'Agro (Art. 20.2.3)	L'edificazione è consentita mediante intervento edilizio diretto applicando i seguenti indici: Superficie minima del lotto: - mq 10.000 , per usi agricoli e zootecnici (art. 20.2.1); - mq 20.000 , per ricettività in zona agricola (art. 20.2.2); - mq 20.000 , per usi legati alla riqualificazione funzionale dell'agro (art. 20.2.3); • It max = 0,03 mc/mq per colture protette e serre fisse; • It max = 0,03 mc/mq per colture orticole e floricole speciali; • It max = 0,03 mc/mq per colture legnose viticole, olivicole e frutticole; • It max = 0,02 mc/mq per seminativo; • It max = 0,0010 mc/mq per pascolo; • It max = 0,0005 mc/mq per incolto; • Rc max = 25% • He max = 7,5 m; • Dc min = 5 m; 20 m per stalle e simili; • De min = 10 m; 50 m per stalle e simili. Quando l'estensione dei lotti sia inferiore alla superficie minima sono consentiti soltanto interventi di recupero del patrimonio edilizio esistente, l'edificazione di serbatoi idrici, di vasche di accumulo ad uso irriguo, di
334	57	43.83				
334	58	75.825				
334	59	10.640				
334	60	19.710				
334	61	12.350				
334	63	2.835				
334	64	50.000				
334	65	19.710				
334	66	19.375				
334	67	19.415				
334	68	73				
334	69	73				
334	84	240				
334	87	460				

334	132	25.000				manufatti per il ricovero di attrezzi agricoli di volume non superiore a mc 40.
334	133	25.000				
334	134	46.828				
334	135	38.714				
334	136	2.700				
334	137	868				
334	138	472				
334	139	418				
334	140	9.914				
334	141	29.861				
334	142	86				
334	143	139				
335	107	16.659				
335	129	5.948				
335	130	11.552				
335	132	4.052				
339	36	4.680				
339	38	43.710				

ZONE INEDIFICABILI (RISPETTO STRADALE) - ART. 22.2.1

DATI CATASTALI			DESTINAZIONE URBANISTICA			
FOGLIO DI MAPPA	PARTICELLA CATASTALE	ESTENSIONE (IN MQ)	ZONA DI PRG	ART. NTA	USO CONSENTITO	POSSIBILITÀ EDIFICATORIE
334	56	PARTE	Zone inedificabili (rispetto stradale)	22	Protezione del nastro stradale ed aree di rispetto cimiteriale) (Art. 22.2.1)	E' ammessa l'edificazione delle attrezzature per i trasporti (pensiline, distributori di carburante, stazioni di servizio) con vincolo di precarietà. E' sempre consentita l'allocazione di cabine di distribuzione dell'energia elettrica. Qualora la fascia di rispetto stradale sia compresa nel perimetro di P.U.E. , la relativa superficie partecipa all'applicazione dei parametri e degli indici di edificabilità previsti per il comparto.
334	58	PARTE				
334	64	PARTE				
334	66	PARTE				
334	67	PARTE				
334	134	PARTE				
334	135	PARTE				
334	140	PARTE				
334	141	PARTE				
339	36	PARTE				
339	38	PARTE				

Prescrizioni in materia di tutela e vincoli previsti dal Comune (Titoli IV – Ambiti Territoriali e V – Aree ed elementi soggetti a tutela integrale) nelle N.T.A. del P.R.G.:

Gli immobili identificati al **F. 334 p.lle 56, 57, 58, 59, 60, 61, 63, 65, 66, 67, 68, 69, 84, 87, 134, 135, 136, 137, 138 e 139** sono sottoposti ai vincoli e prescrizioni di cui all'art. 25 delle N.T.A. di seguito riportati;

Art. 25 - Ambiti territoriali di interesse archeologico

Il piano definisce Ambiti territoriali di interesse archeologico del territorio comunale le aree dove vi è la potenziale esistenza di reperti e siti, verificata da presenze di itinerari e percorsi storici e protostorici e da fonti letterarie.

Gli interventi di modificazione del suolo dovranno essere compatibili con tale caratteristica.

In particolare non sono compatibili le seguenti attività:

1. smaltimento di rifiuti urbani, di rifiuti speciali assimilabili agli urbani, nonché dei rifiuti speciali costituiti da residui derivanti dal trattamento dei rifiuti urbani e dalla depurazione di acque di scarico urbane;
2. trattamento, recupero, riciclo, smaltimento e stoccaggio definitivo di rifiuti di cui al numero precedente;
3. smaltimento di rifiuti speciali prodotto da terzi;
4. trattamento, recupero, riciclo, smaltimento e stoccaggio provvisorio e definitivo di rifiuti speciali;
5. attività di raccolta, trasporto e trattamento di rifiuti tossici e nocivi;
6. discariche controllate di smaltimento di rifiuti tossici e nocivi;
7. centrali elettriche in genere;
8. attività di estrazione di ghiaia, sabbia e argilla;
9. attività di produzione calcestruzzo pronto per l'uso;
10. movimenti di terra eccedenti 0,5 m al di sotto del piano di campagna ad esclusione di quelli dedicati all'edificazione.

Gli immobili identificati al **F. 334 p.lla 64, 132, 133, 140, 141, 142 e 143, F. 335 p.lla 107, 129, 130 e 132 e F. 339 p.lla 36 e 38** sono sottoposti ai vincoli e prescrizioni di cui all'art. 24 delle N.T.A. di seguito riportati;

Art. 24 - Ambiti territoriali di elevato interesse archeologico

Il piano definisce Ambiti territoriali di elevato interesse archeologico del territorio comunale le aree dove l'esistenza di reperti e siti è verificata da segnalazioni, ritrovamenti, da fonti letterarie.

Gli interventi di modificazione del suolo dovranno essere compatibili con tale caratteristica.

In particolare non sono compatibili le seguenti attività:

1. smaltimento di rifiuti urbani, di rifiuti speciali assimilabili agli urbani, nonché dei rifiuti speciali costituiti da residui derivanti dal trattamento dei rifiuti urbani e dalla depurazione di acque di scarico urbane;
2. trattamento, recupero, riciclo, smaltimento e stoccaggio definitivo di rifiuti di cui al numero precedente;
3. smaltimento di rifiuti speciali prodotto da terzi;
4. trattamento, recupero, riciclo, smaltimento e stoccaggio provvisorio e definitivo di rifiuti speciali;
5. attività di raccolta, trasporto e trattamento di rifiuti tossici e nocivi;
6. discariche controllate di smaltimento di rifiuti tossici e nocivi;
7. centrali elettriche in genere;
8. attività di estrazione di ghiaia, sabbia e argilla;
9. attività di produzione calcestruzzo pronto per l'uso;
10. tracciati ferroviari ed autostradali;
11. movimenti di terra eccedenti 0,5 m al di sotto del piano di campagna.

Gli immobili identificati al **F. 334 p.lla 56, 58, 64, 66, 67, 132, 134, 135, 140 e 141 e F. 339 p.lla 36 e 38** sono sottoposti ai vincoli e prescrizioni di cui all'art. 26 delle N.T.A. di seguito riportati;

Art. 26 - Ambiti territoriali di appartenenza al sistema dei tracciati storici

Il piano definisce Ambiti territoriali di appartenenza al sistema dei tracciati storici del territorio comunale le aree di rispetto di mt 50 dai tracciati e itinerari storici e di mt 150 dai borghi, in esso presenti.

Si definiscono tracciati ed itinerari storici anche i siti dei seguenti tratturi:

- tratturo Foggia - Ofanto;
- braccio Cerignola - Ascoli;
- tratturello Orta - Tressanti;
- braccio Canosa - Monte Carafa;
- tratturello Foggia - Ascoli - Lavello;
- tratturello Salpitelli Tonti - Trinitapoli;
- tratturello Foggia - Tressanti - Barletta;
- tratturello Foggia - Zapponeta;
- tratturello Cerignola - Ponte di Bovino;
- tratturello Candela - Monte Gentile;
- tratturello Stornara - Lavello;
- tratturello Stornara - Monte Milone;
- tratturello Cerignola - Melfi;
- tratturello Cerignola - Trinitapoli;
- tratturello Ponte di Canosa - Trinitapoli;
- tratturello Camere - Pente;
- tratturello Cerignola - S.Cassiano - Mezzano di Motta.

Si definiscono Borghi:

- Torre Quarto;
- Moschella;
- Tressanti;
- Borgo Libertà.

Su tali aree non sono compatibili i seguenti interventi:

1. quelli indicati all'art. 24 delle N.T.A. (e cioè):

- 1a. smaltimento di rifiuti urbani, di rifiuti speciali assimilabili agli urbani, nonché dei rifiuti speciali costituiti da residui derivanti dal trattamento dei rifiuti urbani e dalla depurazione di acque di scarico urbane;
 - 1b. trattamento, recupero, riciclo, smaltimento e stoccaggio definitivo di rifiuti di cui al numero precedente;
 - 1c. smaltimento di rifiuti speciali prodotto da terzi;
 - 1d. trattamento, recupero, riciclo, smaltimento e stoccaggio provvisorio e definitivo di rifiuti speciali;
 - 1e. attività di raccolta, trasporto e trattamento di rifiuti tossici e nocivi;
 - 1f. discariche controllate di smaltimento di rifiuti tossici e nocivi;
 - 1g. centrali elettriche in genere;
 - 1h. attività di estrazione di ghiaia, sabbia e argilla;
 - 1i. attività di produzione calcestruzzo pronto per l'uso;
 - 1l. tracciati ferroviari ed autostradali;
2. attività di coltivazione di materiali da cava;

3. gli interventi di nuova edificazione per attività manifatturiere, commerciali, artigianali e terziarie;
4. il taglio delle alberature poste a filare lungo le strade;
5. il taglio degli alberi di singolare bellezza e rappresentatività;
6. la demolizione di manufatti di particolare significato storico quali: recinzioni, pozzi, piloni votivi, muretti di divisione podereale, canali di irrigazione, titoli;
7. la posa di cartellonistica pubblicitaria di qualsiasi tipo e genere anche su manufatti esistenti.

Qualora all'interno degli ambiti sia oggettivamente riconoscibile il sito di un tratturo, qualsiasi intervento su tale sito dovrà rispettare, oltre a ciò che è già stato indicato, le seguenti disposizioni:

- non è compatibile alcuna nuova edificazione o ampliamento di edifici esistenti se non con aumento volumetrico contenuto nella sagoma del manufatto;

non è compatibile alcun intervento colturale che possa far perdere la riconoscibilità del sito come parte di un tratturo.

L'immobile identificato al **F. 339 p.IIa 38** è sottoposto ai vincoli e prescrizioni di cui all'art. 30.2 delle N.T.A. di seguito riportati;

Art. 30 Ambiti territoriali di alimentazione e rispetto delle risorse idriche

Gli Ambiti territoriali di alimentazione e rispetto delle risorse idriche sono finalizzati alla salvaguardia delle componenti del sistema idrogeologico.

Tale obiettivo viene perseguito prescrivendo modi d'uso del suolo compatibili con esso anche attraverso l'individuazione di un'area di rispetto di mt 200 dalle sponde di fiumi, laghi, canali, marane e di mt 200 da pozzi, sorgenti, prese.

Art. 30.2 Prescrizioni generali riguardo l'area di rispetto di pozzi, sorgenti, prese.

Nelle aree di rispetto individuate dal Piano sono incompatibili le seguenti attività o destinazioni:

- 1. dispersione ovvero immissione in fossi non impermeabilizzati di reflui, fanghi, liquami anche se depurati;
- 2. accumulo di concimi organici;
- 3. dispersione nel sottosuolo di acque bianche provenienti da piazzali o strade;
- 4. aree cimiteriali;
- 5. spandimento di pesticidi e fertilizzanti;
- 6. apertura di cave e pozzi;
- 7. discariche di qualsiasi tipo anche se controllate;
- 8. stoccaggio di rifiuti, reflui, sostanze chimiche pericolose, sostanze radioattive;
- 9. centri di raccolta, demolizione e rottamazione di autoveicoli;
- 10. impianti di trattamento rifiuti;
- 11. pascolo e stazzo di bestiame.

Prescrizioni e vincoli derivanti da atti di pianificazione sovraordinata da parte di altri Enti Territoriali competenti sono:

- **P.P.T.R.** – (fonte: Sistema Informativo Territoriale della Provincia di Foggia); **vedi scheda allegata**;
- **PAI** – (fonte: SIT Puglia) relativamente agli immobili sopra descritti:
 - o **Pericolosità Geomorfologica: MEDIA E MODERATA (P.G. 1)**

Si rilascia in carta **legale** per gli usi consentiti dalla legge e non può essere prodotto agli organi della pubblica amministrazione o ai privati gestori di pubblici servizi.

IL TECNICO ISTRUTTORE
(GEOM. VINCENZO FINO)

IL DIRIGENTE
ARCH. MICHELE PRENCIPE

Allegato:

**SISTEMA INFORMATIVO TERRITORIALE DELLA PROVINCIA DI FOGGIA
SCHEDE DEI VINCOLI PAESAGGISTICI**

Sulla base del tipo di interrogazione selezionata, nel presente documento sono indicate le informazioni riferite all'area richiesta (di cui si riporta di seguito un estratto).

Si evidenzia che il presente documento non ha valore legale, ma esclusivamente informativo.

Comune: C514 Foglio: 334 Numero: 56

Ambiti e figure paesaggistiche

o AMBITI PAESAGGISTICI

- Ambito paesaggistico Tavoliere - Intersezione completa pari al 100% dell'area

* Schede degli Ambiti e delle Figure Paesaggistiche (Artt: Ambito 3) (Pg: 55, 56, 57, 58, 59, 60, 61, 62)

o COMUNI

- CERIGNOLA - Tavoliere - Le marane di Ascoli Satriano - Intersezione completa pari al 100% dell'area

o FIGURE PAESAGGISTICHE

- Le marane di Ascoli Satriano - Intersezione completa pari al 100% dell'area

* Schede degli Ambiti e delle Figure Paesaggistiche (Artt: Figura 15) (Pg: 33, 34)

Struttura antropica e storico-culturale

o UCP - AREA DI RISPETTO DELLE COMPONENTI CULTURALI E INSEDIATIVE: RETE TRATTURI

- Area di rispetto delle componenti culturali e insediative (100m - 30m) - Rete tratturi - Intersezione parziale pari al 5% dell'area

* Norme Tecniche Attuative del PPTR (Artt: 82) (Pg: 65, 66, 67)

Comune: C514 Foglio: 334 Numero: 58

Ambiti e figure paesaggistiche

o AMBITI PAESAGGISTICI

- Ambito paesaggistico Tavoliere - Intersezione completa pari al 100% dell'area

* Schede degli Ambiti e delle Figure Paesaggistiche (Artt: Ambito 3) (Pg: 55, 56, 57, 58, 59, 60, 61, 62)

o COMUNI

- CERIGNOLA - Tavoliere - Le marane di Ascoli Satriano - Intersezione completa pari al 100% dell'area

o FIGURE PAESAGGISTICHE

- Le marane di Ascoli Satriano - Intersezione completa pari al 100% dell'area

* Schede degli Ambiti e delle Figure Paesaggistiche (Artt: Figura 15) (Pg: 33, 34)

Struttura antropica e storico-culturale

o UCP - AREA DI RISPETTO DELLE COMPONENTI CULTURALI E INSEDIATIVE: RETE TRATTURI

- Area di rispetto delle componenti culturali e insediative (100m - 30m) - Rete tratturi - Intersezione parziale pari al 4,4% dell'area

* Norme Tecniche Attuative del PPTR (Artt: 82) (Pg: 65, 66, 67)

Comune: C514 Foglio: 334 Numero: 64

Ambiti e figure paesaggistiche

o AMBITI PAESAGGISTICI

- Ambito paesaggistico Tavoliere - Intersezione completa pari al 100% dell'area

* Schede degli Ambiti e delle Figure Paesaggistiche (Artt: Ambito 3) (Pg: 55, 56, 57, 58, 59, 60, 61, 62)

o COMUNI

- CERIGNOLA - Tavoliere - Le marane di Ascoli Satriano - Intersezione completa pari al 100% dell'area

o FIGURE PAESAGGISTICHE

- Le marane di Ascoli Satriano - Intersezione completa pari al 100% dell'area

* Schede degli Ambiti e delle Figure Paesaggistiche (Artt: Figura 15) (Pg: 33, 34)

Struttura antropica e storico-culturale

o UCP - AREA DI RISPETTO DELLE COMPONENTI CULTURALI E INSEDIATIVE: RETE TRATTURI

- Area di rispetto delle componenti culturali e insediative (100m - 30m) - Rete tratturi - Intersezione parziale pari al 7,5% dell'area

* Norme Tecniche Attuative del PPTR (Artt: 82) (Pg: 65, 66, 67)

o UCP - TESTIMONIANZE DELLA STRATIFICAZIONE INSEDIATIVA: TRATTURI

- Testimonianze della Stratificazione Insediativa: aree appartenenti alla rete dei tratturi - Tratturello

Stornara - Lavello - Intersezione parziale pari al 0,1% dell'area

* Norme Tecniche Attuative del PPTR (Artt: 81) (Pg: 64, 65)

Comune: C514 Foglio: 334 Numero: 66

Ambiti e figure paesaggistiche

o AMBITI PAESAGGISTICI

- Ambito paesaggistico Tavoliere - Intersezione completa pari al 100% dell'area

* Schede degli Ambiti e delle Figure Paesaggistiche (Artt: Ambito 3) (Pg: 55, 56, 57, 58, 59, 60, 61, 62)

o COMUNI

- CERIGNOLA - Tavoliere - Le marane di Ascoli Satriano - Intersezione completa pari al 100% dell'area

o FIGURE PAESAGGISTICHE

- Le marane di Ascoli Satriano - Intersezione completa pari al 100% dell'area

* Schede degli Ambiti e delle Figure Paesaggistiche (Artt: Figura 15) (Pg: 33, 34)

Struttura antropica e storico-culturale

o UCP - AREA DI RISPETTO DELLE COMPONENTI CULTURALI E INSEDIATIVE: RETE TRATTURI

- Area di rispetto delle componenti culturali e insediative (100m - 30m) - Rete tratturi - Intersezione parziale pari al 6,3% dell'area

* Norme Tecniche Attuative del PPTR (Artt: 82) (Pg: 65, 66, 67)

o UCP - TESTIMONIANZE DELLA STRATIFICAZIONE INSEDIATIVA: TRATTURI

- Testimonianze della Stratificazione Insediativa: aree appartenenti alla rete dei tratturi - Tratturello Stornara - Lavello - Intersezione parziale pari al 0% dell'area

* Norme Tecniche Attuative del PPTR (Artt: 81) (Pg: 64, 65)

Comune: C514 Foglio: 334 Numero: 67

Ambiti e figure paesaggistiche

o AMBITI PAESAGGISTICI

- Ambito paesaggistico Tavoliere - Intersezione completa pari al 100% dell'area

* Schede degli Ambiti e delle Figure Paesaggistiche (Artt: Ambito 3) (Pg: 55, 56, 57, 58, 59, 60, 61, 62)

o COMUNI

- CERIGNOLA - Tavoliere - Le marane di Ascoli Satriano - Intersezione completa pari al 100% dell'area

o FIGURE PAESAGGISTICHE

- Le marane di Ascoli Satriano - Intersezione completa pari al 100% dell'area

* Schede degli Ambiti e delle Figure Paesaggistiche (Artt: Figura 15) (Pg: 33, 34)

Struttura antropica e storico-culturale

o UCP - AREA DI RISPETTO DELLE COMPONENTI CULTURALI E INSEDIATIVE: RETE TRATTURI

- Area di rispetto delle componenti culturali e insediative (100m - 30m) - Rete tratturi - Intersezione parziale pari al 7% dell'area

* Norme Tecniche Attuative del PPTR (Artt: 82) (Pg: 65, 66, 67)

Comune: C514 Foglio: 334 Numero: 132

Ambiti e figure paesaggistiche

o AMBITI PAESAGGISTICI

- Ambito paesaggistico Tavoliere - Intersezione completa pari al 100% dell'area

* Schede degli Ambiti e delle Figure Paesaggistiche (Artt: Ambito 3) (Pg: 55, 56, 57, 58, 59, 60, 61, 62)

o COMUNI

- CERIGNOLA - Tavoliere - Le marane di Ascoli Satriano - Intersezione completa pari al 100% dell'area

o FIGURE PAESAGGISTICHE

- Le marane di Ascoli Satriano - Intersezione completa pari al 100% dell'area

* Schede degli Ambiti e delle Figure Paesaggistiche (Artt: Figura 15) (Pg: 33, 34)

Struttura antropica e storico-culturale

o UCP - AREA DI RISPETTO DELLE COMPONENTI CULTURALI E INSEDIATIVE: RETE TRATTURI

- Area di rispetto delle componenti culturali e insediative (100m - 30m) - Rete tratturi - Intersezione parziale pari al 9,3% dell'area

* Norme Tecniche Attuative del PPTR (Artt: 82) (Pg: 65, 66, 67)

o UCP - TESTIMONIANZE DELLA STRATIFICAZIONE INSEDIATIVA: TRATTURI

- Testimonianze della Stratificazione Insediativa: aree appartenenti alla rete dei tratturi - Tratturello Stornara - Lavello - Intersezione parziale pari al 0% dell'area

* Norme Tecniche Attuative del PPTR (Artt: 81) (Pg: 64, 65)

Comune: C514 Foglio: 334 Numero: 133

Ambiti e figure paesaggistiche

o AMBITI PAESAGGISTICI

- Ambito paesaggistico Tavoliere - Intersezione completa pari al 100% dell'area
- * Schede degli Ambiti e delle Figure Paesaggistiche (Artt: Ambito 3) (Pg: 55, 56, 57, 58, 59, 60, 61, 62)

○ COMUNI

- CERIGNOLA - Tavoliere - Le marane di Ascoli Satriano - Intersezione completa pari al 100% dell'area

○ FIGURE PAESAGGISTICHE

- Le marane di Ascoli Satriano - Intersezione completa pari al 100% dell'area

* Schede degli Ambiti e delle Figure Paesaggistiche (Artt: Figura 15) (Pg: 33, 34)

Struttura antropica e storico-culturale

○ UCP - AREA DI RISPETTO DELLE COMPONENTI CULTURALI E INSEDIATIVE: RETE TRATTURI

- Area di rispetto delle componenti culturali e insediative (100m - 30m) - Rete tratturi - Intersezione parziale pari al 10,3% dell'area

* Norme Tecniche Attuative del PPTR (Artt: 82) (Pg: 65, 66, 67)

○ UCP - TESTIMONIANZE DELLA STRATIFICAZIONE INSEDIATIVA: TRATTURI

- Testimonianze della Stratificazione Insediativa: aree appartenenti alla rete dei tratturi - Tratturello

Stornara - Lavello - Intersezione parziale pari al 0,1% dell'area

* Norme Tecniche Attuative del PPTR (Artt: 81) (Pg: 64, 65)

Comune: C514 Foglio: 334 Numero: (ex 54) p.lle 134 e 135

Ambiti e figure paesaggistiche

○ AMBITI PAESAGGISTICI

- Ambito paesaggistico Tavoliere - Intersezione completa pari al 100% dell'area

* Schede degli Ambiti e delle Figure Paesaggistiche (Artt: Ambito 3) (Pg: 55, 56, 57, 58, 59, 60, 61, 62)

○ COMUNI

- CERIGNOLA - Tavoliere - Le marane di Ascoli Satriano - Intersezione completa pari al 100% dell'area

○ FIGURE PAESAGGISTICHE

- Le marane di Ascoli Satriano - Intersezione completa pari al 100% dell'area

* Schede degli Ambiti e delle Figure Paesaggistiche (Artt: Figura 15) (Pg: 33, 34)

Struttura antropica e storico-culturale

○ UCP - AREA DI RISPETTO DELLE COMPONENTI CULTURALI E INSEDIATIVE: RETE TRATTURI

- Area di rispetto delle componenti culturali e insediative (100m - 30m) - Rete tratturi - Intersezione parziale pari al 5,8% dell'area

* Norme Tecniche Attuative del PPTR (Artt: 82) (Pg: 65, 66, 67)

○ UCP - TESTIMONIANZE DELLA STRATIFICAZIONE INSEDIATIVA: TRATTURI

- Testimonianze della Stratificazione Insediativa: aree appartenenti alla rete dei tratturi - Tratturello

Stornara - Lavello - Intersezione parziale pari al 0% dell'area

* Norme Tecniche Attuative del PPTR (Artt: 81) (Pg: 64, 65)

Comune: C514 Foglio: 334 Numero: (ex 53) p.lle 140 e 141

Ambiti e figure paesaggistiche

○ AMBITI PAESAGGISTICI

- Ambito paesaggistico Tavoliere - Intersezione completa pari al 100% dell'area

* Schede degli Ambiti e delle Figure Paesaggistiche (Artt: Ambito 3) (Pg: 55, 56, 57, 58, 59, 60, 61, 62)

○ COMUNI

- CERIGNOLA - Tavoliere - Le marane di Ascoli Satriano - Intersezione completa pari al 100% dell'area

○ FIGURE PAESAGGISTICHE

- Le marane di Ascoli Satriano - Intersezione completa pari al 100% dell'area

* Schede degli Ambiti e delle Figure Paesaggistiche (Artt: Figura 15) (Pg: 33, 34)

Struttura antropica e storico-culturale

○ UCP - AREA DI RISPETTO DELLE COMPONENTI CULTURALI E INSEDIATIVE: RETE TRATTURI

- Area di rispetto delle componenti culturali e insediative (100m - 30m) - Rete tratturi - Intersezione parziale pari al 7,1% dell'area

* Norme Tecniche Attuative del PPTR (Artt: 82) (Pg: 65, 66, 67)

○ UCP - TESTIMONIANZE DELLA STRATIFICAZIONE INSEDIATIVA: TRATTURI

- Testimonianze della Stratificazione Insediativa: aree appartenenti alla rete dei tratturi - Tratturello

Stornara - Lavello - Intersezione parziale pari al 0,1% dell'area

* Norme Tecniche Attuative del PPTR (Artt: 81) (Pg: 64, 65)

Comune: C514 Foglio: 335 Numero: (ex 1) p.lle 129 e 130

Ambiti e figure paesaggistiche

○ AMBITI PAESAGGISTICI

● **Ambito paesaggistico Tavoliere - Intersezione completa pari al 100% dell'area**

* Schede degli Ambiti e delle Figure Paesaggistiche (Artt: Ambito 3) (Pg: 55, 56, 57, 58, 59, 60, 61, 62)

○ COMUNI

● **CERIGNOLA - Tavoliere - Le marane di Ascoli Satriano - Intersezione completa pari al 100% dell'area**

○ FIGURE PAESAGGISTICHE

● **Le marane di Ascoli Satriano - Intersezione completa pari al 100% dell'area**

* Schede degli Ambiti e delle Figure Paesaggistiche (Artt: Figura 15) (Pg: 33, 34)

Struttura antropica e storico-culturale

○ UCP - AREA DI RISPETTO DELLE COMPONENTI CULTURALI E INSEDIATIVE: RETE TRATTURI

● **Area di rispetto delle componenti culturali e insediative (100m - 30m) - Rete tratturi - Intersezione parziale pari al 21,9% dell'area**

* Norme Tecniche Attuative del PPTR (Artt: 82) (Pg: 65, 66, 67)

○ UCP - TESTIMONIANZE DELLA STRATIFICAZIONE INSEDIATIVA: TRATTURI

● **Testimonianze della Stratificazione Insediativa: aree appartenenti alla rete dei tratturi - Tratturello**

Stornara - Lavello - Intersezione parziale pari al 1,4% dell'area

* Norme Tecniche Attuative del PPTR (Artt: 81) (Pg: 64, 65)

Comune: C514 Foglio: 335 Numero: (ex 35 parte) 132

Ambiti e figure paesaggistiche

○ AMBITI PAESAGGISTICI

● **Ambito paesaggistico Tavoliere - Intersezione completa pari al 100% dell'area**

* Schede degli Ambiti e delle Figure Paesaggistiche (Artt: Ambito 3) (Pg: 55, 56, 57, 58, 59, 60, 61, 62)

○ COMUNI

● **CERIGNOLA - Tavoliere - Le marane di Ascoli Satriano - Intersezione completa pari al 100% dell'area**

○ FIGURE PAESAGGISTICHE

● **Le marane di Ascoli Satriano - Intersezione completa pari al 100% dell'area**

* Schede degli Ambiti e delle Figure Paesaggistiche (Artt: Figura 15) (Pg: 33, 34)

Struttura antropica e storico-culturale

○ UCP - AREA DI RISPETTO DELLE COMPONENTI CULTURALI E INSEDIATIVE: RETE TRATTURI

● **Area di rispetto delle componenti culturali e insediative (100m - 30m) - Rete tratturi - Intersezione parziale pari al 30,8% dell'area**

* Norme Tecniche Attuative del PPTR (Artt: 82) (Pg: 65, 66, 67)

○ UCP - AREA DI RISPETTO DELLE COMPONENTI CULTURALI E INSEDIATIVE: SITI STORICO CULTURALI

● **Area di rispetto delle componenti culturali e insediative (100m - 30m) - Siti storico culturale -**

Intersezione parziale pari al 43,5% dell'area

* Norme Tecniche Attuative del PPTR (Artt: 82) (Pg: 65, 66, 67)

○ UCP - TESTIMONIANZE DELLA STRATIFICAZIONE INSEDIATIVA: TRATTURI

● **Testimonianze della Stratificazione Insediativa: aree appartenenti alla rete dei tratturi - Tratturello**

Stornara - Lavello - Intersezione parziale pari al 2,4% dell'area

* Norme Tecniche Attuative del PPTR (Artt: 81) (Pg: 64, 65)

Comune: C514 Foglio: 339 Numero: 36

Ambiti e figure paesaggistiche

○ AMBITI PAESAGGISTICI

● **Ambito paesaggistico Tavoliere - Intersezione completa pari al 100% dell'area**

* Schede degli Ambiti e delle Figure Paesaggistiche (Artt: Ambito 3) (Pg: 55, 56, 57, 58, 59, 60, 61, 62)

○ COMUNI

● **CERIGNOLA - Tavoliere - Le marane di Ascoli Satriano - Intersezione completa pari al 100% dell'area**

○ FIGURE PAESAGGISTICHE

● **Le marane di Ascoli Satriano - Intersezione completa pari al 100% dell'area**

* Schede degli Ambiti e delle Figure Paesaggistiche (Artt: Figura 15) (Pg: 33, 34)

Struttura antropica e storico-culturale

○ UCP - AREA DI RISPETTO DELLE COMPONENTI CULTURALI E INSEDIATIVE: RETE TRATTURI

● **Area di rispetto delle componenti culturali e insediative (100m - 30m) - Rete tratturi - Intersezione parziale pari al 82,8% dell'area**

* Norme Tecniche Attuative del PPTR (Artt: 82) (Pg: 65, 66, 67)

Comune: C514 Foglio: 339 Numero: 38

Ambiti e figure paesaggistiche

○ AMBITI PAESAGGISTICI

- **Ambito paesaggistico Tavoliere - Intersezione completa pari al 100% dell'area**

- * Schede degli Ambiti e delle Figure Paesaggistiche (Artt: Ambito 3) (Pg: 55, 56, 57, 58, 59, 60, 61, 62)

- **COMUNI**

- **CERIGNOLA - Tavoliere - Le marane di Ascoli Satriano - Intersezione completa pari al 100% dell'area**

- **FIGURE PAESAGGISTICHE**

- **Le marane di Ascoli Satriano - Intersezione completa pari al 100% dell'area**

- * Schede degli Ambiti e delle Figure Paesaggistiche (Artt: Figura 15) (Pg: 33, 34)

Struttura antropica e storico-culturale

- **UCP - AREA DI RISPETTO DELLE COMPONENTI CULTURALI E INSEDIATIVE: RETE TRATTURI**

- **Area di rispetto delle componenti culturali e insediative (100m - 30m) - Rete tratturi - Intersezione parziale pari al 18,7% dell'area**

- * Norme Tecniche Attuative del PPTR (Artt: 82) (Pg: 65, 66, 67)

- **UCP - AREA DI RISPETTO DELLE COMPONENTI CULTURALI E INSEDIATIVE: SITI STORICO CULTURALI**

- **Area di rispetto delle componenti culturali e insediative (100m - 30m) - Siti storico culturale -**

Intersezione parziale pari al 32,4% dell'area

- * Norme Tecniche Attuative del PPTR (Artt: 82) (Pg: 65, 66, 67)

Marca da bollo da € 16,00

IDENTIFICATIVO
01211321464922



Città di Cerignola

(PROVINCIA DI FOGGIA)

SETTORE SERVIZI TECNICI URBANISTICA – EDILIZIA PRIVATA
- SERVIZIO URBANISTICA

pec: protocollo.comune.cerignola@pec.rupar.puglia.it

N° 681

DATA 22/11/2022

CERTIFICATO DI DESTINAZIONE URBANISTICA

IL DIRIGENTE

Vista la domanda della ditta **Cerruti Domenico** (prot. n°0035758 in data 14/11/2022), con residenza a **AGROPOLI (SA)** in **Via Mandrolla N. 33**, in qualità di legale rappresentante della ditta **E-Way 0 Srl** con sede legale a Roma, con la quale si chiede il Certificato di Destinazione Urbanistica (C.D.U.) degli immobili richiamati nell'istanza e di seguito indicati;

Vista la Delibera di Giunta Regionale n.1482 del 05/10/2004 (pubblicata sul B.U.R.P. n. 123 del 20/10/2004) con la quale si è approvato il Piano Regolatore Generale (P.R.G.) con le sue Norme Tecniche di Attuazione (N.T.A.) ed il suo Regolamento Edilizio (R.E.C.),

Vista la Delibera di Giunta Regionale n. 958 del 12/05/2015 con cui sono state approvate le modifiche alle N.T.A.;

Vista la Delibera di Consiglio Comunale n. 66 del 21/12/2012 con cui è stato adottato il nuovo azzonamento in variante al Vigente P.R.G. così come approvata con prescrizioni con Delibera di Giunta Regionale n. 1865 del 30/11/2016;

Vista la Delibera di Consiglio Comunale n. 54 del 08/08/2016 con cui è stato adottato il nuovo azzonamento in variante al Vigente P.R.G. (strada di collegamento tra Via Torricelli e Viale U.S.A.);

Vista la Delibera di Consiglio Comunale n. 65 del 06/12/2018 (Variante di riazonamento comparto C2 Fornaci di PRG: adozione ai sensi e per gli effetti della L.R. n.56/80 art. 16 penultimo comma);

Vista la Delibera di Giunta Regionale n. 176 del 16/02/2015 (pubblicata sul B.U.R.P. n. 40 del 23/03/2015) con cui è stato approvato il Piano Paesaggistico Territoriale Regionale (P.P.T.R.) e ss.mm.ii.;

Vista la Delibera del Comitato Istituzionale dell'AdBP n. 39 del 30/11/2005 e ss.mm.ii. con cui è stato approvato il PAI;

Preso atto che il territorio comunale è sottoposto anche alle prescrizioni normative degli Enti Territoriali;

Visto l'art. 30 comma 2° del D.P.R. N. 380 del 06/06/2001;

Vista la strumentazione urbanistica vigente in Questo Comune;

Visto l'attestato di versamento dei diritti di segreteria pari ad €. **51,65**;

CERTIFICA

che gli immobili, di cui all'istanza della ditta sopra indicata, con riferimento agli atti del P.R.G., hanno la destinazione urbanistica di seguito specificata:

Secondo il vigente P.R.G.:

E: AGRICOLA (IN AGRO) - ART. 20

DATI CATASTALI			DESTINAZIONE URBANISTICA			
FOGLIO MAPPA	PARTICELLA CATASTALE	ESTENSIONE (IN MQ)	ZONA DI PRG	ART. NTA	USO CONSENTITO	POSSIBILITÀ EDIFICATORIE
334	12	1.344	E (in tutto l'agro escluso l'ambito di rispetto urbano)	20	Usi agricoli e zootecnici (Art. 20.2.1), ricettività (Art. 20.2.2), usi legati alla riqualificazione funzionale dell'Agro (Art. 20.2.3)	L'edificazione è consentita mediante intervento edilizio diretto applicando i seguenti indici: Superficie minima del lotto: - mq 10.000 , per usi agricoli e zootecnici (art. 20.2.1); - mq 20.000 , per ricettività in zona agricola (art. 20.2.2); - mq 20.000 , per usi legati alla riqualificazione funzionale dell'agro (art. 20.2.3); • It max = 0,03 mc/mq per colture protette e serre fisse; • It max = 0,03 mc/mq per colture orticole e floricole speciali; • It max = 0,03 mc/mq per colture legnose viticole, olivicole e frutticole; • It max = 0,02 mc/mq per seminativo; • It max = 0,0010 mc/mq per pascolo; • It max = 0,0005 mc/mq per incolto; • Rc max = 25% • He max = 7,5 m; • Dc min = 5 m; 20 m per stalle e simili; • De min = 10 m; 50 m per stalle e simili. Quando l'estensione dei lotti sia inferiore alla superficie minima sono consentiti soltanto interventi di recupero del patrimonio edilizio esistente, l'edificazione di serbatoi idrici, di vasche di accumulo ad uso irriguo, di
334	18	3.470				
334	110	29.236				
334	111	25.071				
334	126	18.520				

Prescrizioni in materia di tutela e vincoli previsti dal Comune (Titoli IV – Ambiti Territoriali e V – Aree ed elementi soggetti a tutela integrale) nelle N.T.A. del P.R.G.:

I sopra descritti immobili sono sottoposti ai vincoli e prescrizioni di cui all'art. 24 delle N.T.A. di seguito riportati;

Art. 24 - Ambiti territoriali di elevato interesse archeologico

Il piano definisce Ambiti territoriali di elevato interesse archeologico del territorio comunale le aree dove l'esistenza di reperti e siti è verificata da segnalazioni, ritrovamenti, da fonti letterarie.

Gli interventi di modificazione del suolo dovranno essere compatibili con tale caratteristica.

In particolare non sono compatibili le seguenti attività:

1. smaltimento di rifiuti urbani, di rifiuti speciali assimilabili agli urbani, nonché dei rifiuti speciali costituiti da residui derivanti dal trattamento dei rifiuti urbani e dalla depurazione di acque di scarico urbane;
2. trattamento, recupero, riciclo, smaltimento e stoccaggio definitivo di rifiuti di cui al numero precedente;
3. smaltimento di rifiuti speciali prodotto da terzi;
4. trattamento, recupero, riciclo, smaltimento e stoccaggio provvisorio e definitivo di rifiuti speciali;
5. attività di raccolta, trasporto e trattamento di rifiuti tossici e nocivi;
6. discariche controllate di smaltimento di rifiuti tossici e nocivi;
7. centrali elettriche in genere;
8. attività di estrazione di ghiaia, sabbia e argilla;
9. attività di produzione calcestruzzo pronto per l'uso;
10. tracciati ferroviari ed autostradali;
11. movimenti di terra eccedenti 0,5 m al di sotto del piano di campagna.

Prescrizioni e vincoli derivanti da atti di pianificazione sovraordinata da parte di altri Enti Territoriali competenti sono:

- **PAI** – (fonte: SIT Puglia) relativamente agli immobili sopra descritti:
 - o **Pericolosità Geomorfologica: MEDIA E MODERATA (P.G. 1)**

Si rilascia in carta **legale** per gli usi consentiti dalla legge e non può essere prodotto agli organi della pubblica amministrazione o ai privati gestori di pubblici servizi.

IL TECNICO ISTRUTTORE
(GEOM. VINCENZO FINO)

IL DIRIGENTE
ARCH. MICHELE PRENCIPE

Marca da bollo da € 16,00

IDENTIFICATIVO
01140669391905



Città di Cerignola

(PROVINCIA DI FOGGIA)

SETTORE SERVIZI TECNICI URBANISTICA – EDILIZIA PRIVATA
- SERVIZIO URBANISTICA

pec: protocollo.comune.cerignola@pec.rupar.puglia.it

N°

84

DATA

10/02/2023

CERTIFICATO DI DESTINAZIONE URBANISTICA

IL DIRIGENTE

Vista la domanda della ditta **Cerruti Domenico** (prot. n°0002932 in data 30/01/2023 e successiva integrazione prot. 3378 del 01/02/2023), con residenza a **AGROPOLI (SA)** in **Via Mandrolla N. 33** in qualità di legale rappresentante della ditta **E-WAY 0 S.R.L.** con la quale si chiede il Certificato di Destinazione Urbanistica (C.D.U.) degli immobili richiamati nell'istanza e di seguito indicati;

Vista la Delibera di Giunta Regionale n.1482 del 05/10/2004 (pubblicata sul B.U.R.P. n. 123 del 20/10/2004) con la quale si è approvato il Piano Regolatore Generale (P.R.G.) con le sue Norme Tecniche di Attuazione (N.T.A.) ed il suo Regolamento Edilizio (R.E.C.),

Vista la Delibera di Giunta Regionale n. 958 del 12/05/2015 con cui sono state approvate le modifiche alle N.T.A.;

Vista la Delibera di Consiglio Comunale n. 66 del 21/12/2012 con cui è stato adottato il nuovo azzonamento in variante al Vigente P.R.G. così come approvata con Delibera di Giunta Regionale n. 1865 del 30/11/2016;

Vista la Delibera di Consiglio Comunale n. 54 del 08/08/2016 con cui è stato adottato il nuovo azzonamento in variante al Vigente P.R.G. (strada di collegamento tra Via Torricelli e Viale U.S.A.);

Vista la Delibera di Consiglio Comunale n. 65 del 06/12/2018 (Variante di riazonamento comparto C2 Fornaci di PRG: adozione ai sensi e per gli effetti della L.R. n.56/80 art. 16 penultimo comma);

Vista la Delibera di Giunta Regionale n. 176 del 16/02/2015 (pubblicata sul B.U.R.P. n. 40 del 23/03/2015) con cui è stato approvato il Piano Paesaggistico Territoriale Regionale (P.P.T.R.) e ss.mm.ii.;

Vista la Delibera del Comitato Istituzionale dell'AdBP n. 39 del 30/11/2005 e ss.mm.ii. con cui è stato approvato il PAI;

Preso atto che il territorio comunale è sottoposto anche alle prescrizioni normative degli Enti Territoriali;

Visto l'art. 30 comma 2° del D.P.R. N. 380 del 06/06/2001;

Vista la strumentazione urbanistica vigente in Questo Comune;

Visto l'attestato di versamento dei diritti di segreteria pari ad **€. 203,30**;

CERTIFICA

che gli immobili, di cui all'istanza della ditta sopra indicata, con riferimento agli atti del P.R.G., hanno la destinazione urbanistica di seguito specificata:

Secondo il vigente P.R.G.:

E: AGRICOLA (IN AGRO) - ART. 20

DATI CATASTALI			DESTINAZIONE URBANISTICA			
FOGLIO MAPPA	PARTICELLA CATASTALE	ESTENSIONE (IN MQ)	ZONA DI PRG	ART. NTA	USO CONSENTITO	POSSIBILITÀ EDIFICATORIE
334	4	59.668	E (in tutto l'agro escluso l'ambito di rispetto urbano)	20	Usi agricoli e zootecnici (Art. 20.2.1), ricettività (Art. 20.2.2), usi legati alla riqualificazione funzionale dell'Agro (Art. 20.2.3)	L'edificazione è consentita mediante intervento edilizio diretto applicando i seguenti indici: Superficie minima del lotto: - mq 10.000 , per usi agricoli e zootecnici (art. 20.2.1); - mq 20.000 , per ricettività in zona agricola (art. 20.2.2); - mq 20.000 , per usi legati alla riqualificazione funzionale dell'agro (art. 20.2.3); • It max = 0,03 mc/mq per colture protette e serre fisse; • It max = 0,03 mc/mq per colture orticole e floricole speciali; • It max = 0,03 mc/mq per colture legnose viticole, olivicole e frutticole; • It max = 0,02 mc/mq per seminativo; • It max = 0,0010 mc/mq per pascolo; • It max = 0,0005 mc/mq per incolto; • Rc max = 25% • He max = 7,5 m; • Dc min = 5 m; 20 m per stalle e simili; • De min = 10 m; 50 m per stalle e simili. Quando l'estensione dei lotti sia inferiore alla superficie minima sono consentiti soltanto interventi di recupero del patrimonio edilizio esistente, l'edificazione di serbatoi idrici, di vasche di accumulo ad uso irriguo, di
334	20	38.119				
334	21	14.995				
334	32	510				
334	35	1.980				
334	37	240				
334	39	15.945				
334	48	5.952				
334	62	2.823				
334	84	240				
334	92	14.995				
334	94	1.919				
334	97	1.679				
334	99	697				
334	106	22.392				

Prescrizioni in materia di tutela e vincoli previsti dal Comune (Titoli IV – Ambiti Territoriali e V – Aree ed elementi soggetti a tutela integrale) nelle N.T.A. del P.R.G.:

Gli immobili identificati al **F. 334 p.IIe 4, 20, 21, 32, 35, 37, 48, 62, 92, 94, 97, 99 e 106** sono sottoposti ai vincoli e prescrizioni di cui all'art. 24 delle N.T.A. di seguito riportati;

Art. 24 - Ambiti territoriali di elevato interesse archeologico

Il piano definisce Ambiti territoriali di elevato interesse archeologico del territorio comunale le aree dove l'esistenza di reperti e siti è verificata da segnalazioni, ritrovamenti, da fonti letterarie.

Gli interventi di modificazione del suolo dovranno essere compatibili con tale caratteristica.

In particolare non sono compatibili le seguenti attività:

1. smaltimento di rifiuti urbani, di rifiuti speciali assimilabili agli urbani, nonché dei rifiuti speciali costituiti da residui derivanti dal trattamento dei rifiuti urbani e dalla depurazione di acque di scarico urbane;
2. trattamento, recupero, riciclo, smaltimento e stoccaggio definitivo di rifiuti di cui al numero precedente;
3. smaltimento di rifiuti speciali prodotto da terzi;
4. trattamento, recupero, riciclo, smaltimento e stoccaggio provvisorio e definitivo di rifiuti speciali;
5. attività di raccolta, trasporto e trattamento di rifiuti tossici e nocivi;
6. discariche controllate di smaltimento di rifiuti tossici e nocivi;
7. centrali elettriche in genere;
8. attività di estrazione di ghiaia, sabbia e argilla;
9. attività di produzione calcestruzzo pronto per l'uso;
10. tracciati ferroviari ed autostradali;
11. movimenti di terra eccedenti 0,5 m al di sotto del piano di campagna.

Gli immobili identificati al **F. 334 p.IIe 4, 20, 21, 32, 35, 39, 62, 84, 92 e 106** sono sottoposti ai vincoli e prescrizioni di cui all'art. 25 delle N.T.A. di seguito riportati;

Art. 25 - Ambiti territoriali di interesse archeologico

Il piano definisce Ambiti territoriali di interesse archeologico del territorio comunale le aree dove vi è la potenziale esistenza di reperti e siti, verificata da presenze di itinerari e percorsi storici e protostorici e da fonti letterarie.

Gli interventi di modificazione del suolo dovranno essere compatibili con tale caratteristica.

In particolare non sono compatibili le seguenti attività:

1. smaltimento di rifiuti urbani, di rifiuti speciali assimilabili agli urbani, nonché dei rifiuti speciali costituiti da residui derivanti dal trattamento dei rifiuti urbani e dalla depurazione di acque di scarico urbane;
2. trattamento, recupero, riciclo, smaltimento e stoccaggio definitivo di rifiuti di cui al numero precedente;
3. smaltimento di rifiuti speciali prodotto da terzi;
4. trattamento, recupero, riciclo, smaltimento e stoccaggio provvisorio e definitivo di rifiuti speciali;
5. attività di raccolta, trasporto e trattamento di rifiuti tossici e nocivi;
6. discariche controllate di smaltimento di rifiuti tossici e nocivi;
7. centrali elettriche in genere;
8. attività di estrazione di ghiaia, sabbia e argilla;
9. attività di produzione calcestruzzo pronto per l'uso;
10. movimenti di terra eccedenti 0,5 m al di sotto del piano di campagna ad esclusione di quelli dedicati all'edificazione.

Prescrizioni e vincoli derivanti da atti di pianificazione sovraordinata da parte di altri Enti Territoriali competenti sono:

- **P.P.T.R.** – (fonte: Sistema Informativo Territoriale della Provincia di Foggia); **vedi scheda allegata;**
- **PAI** – (fonte: SIT Puglia) relativamente agli immobili identificati al **F. 334 p.IIe 4, 20, 21, 62, 84, 92, 94, 97 e 99:**
 - o **Pericolosità Geomorfologica: MEDIA E MODERATA (P.G. 1)**
- **Usi civici** – (fonte: SIT Puglia) – **non presenti;**

Inoltre tutte le particelle sopra indicate non rientrano tra le aree percorse dal fuoco ai sensi della Legge 353/2000 e successiva L.R. 38/2016 come da nota prot. 3729 del 06/02/2023 da parte della Regione Carabinieri Forestale "Puglia"
- Stazione di Cerignola.

Si rilascia in carta **legale** per gli usi consentiti dalla legge e non può essere prodotto agli organi della pubblica amministrazione o ai privati gestori di pubblici servizi.

IL TECNICO ISTRUTTORE
(GEOM. VINCENZO FINO)

IL DIRIGENTE
ARCH. MICHELE PRENCIPE

Allegato:

**SISTEMA INFORMATIVO TERRITORIALE DELLA PROVINCIA DI FOGGIA
SCHEDE DEI VINCOLI PAESAGGISTICI**

Sulla base del tipo di interrogazione selezionata, nel presente documento sono indicate le informazioni riferite all'area richiesta (di cui si riporta di seguito un estratto).

Si evidenzia che il presente documento non ha valore legale, ma esclusivamente informativo.

Comune: C514 Foglio: 334 Numero: 4

Ambiti e figure paesaggistiche

o AMBITI PAESAGGISTICI

- Ambito paesaggistico Tavoliere - Intersezione completa pari al 100% dell'area
- * Schede degli Ambiti e delle Figure Paesaggistiche (Artt: Ambito 3) (Pg: 55, 56, 57, 58, 59, 60, 61, 62)

o COMUNI

- CERIGNOLA - Tavoliere - Le marane di Ascoli Satriano - Intersezione completa pari al 100% dell'area

o FIGURE PAESAGGISTICHE

- Le marane di Ascoli Satriano -
- * Schede degli Ambiti e delle Figure Paesaggistiche (Artt: Figura 15) (Pg: 33, 34)

o UCP - AREA DI RISPETTO DELLE COMPONENTI CULTURALI E INSEDIATIVE: SITI STORICO CULTURALI

- Area di rispetto delle componenti culturali e insediative (100m - 30m) - Siti storico culturale -
- * Norme Tecniche Attuative del PPTR (Artt: 82) (Pg: 65, 66, 67)

Comune: C514 Foglio: 334 Numero: 32

Ambiti e figure paesaggistiche

o AMBITI PAESAGGISTICI

- Ambito paesaggistico Tavoliere - Intersezione completa pari al 100% dell'area
- * Schede degli Ambiti e delle Figure Paesaggistiche (Artt: Ambito 3) (Pg: 55, 56, 57, 58, 59, 60, 61, 62)

o COMUNI

- CERIGNOLA - Tavoliere - Le marane di Ascoli Satriano - Intersezione completa pari al 100% dell'area

o FIGURE PAESAGGISTICHE

- Le marane di Ascoli Satriano - Intersezione completa pari al 100% dell'area
- * Schede degli Ambiti e delle Figure Paesaggistiche (Artt: Figura 15) (Pg: 33, 34)

Struttura antropica e storico-culturale

o UCP - AREA DI RISPETTO DELLE COMPONENTI CULTURALI E INSEDIATIVE: SITI STORICO CULTURALI

- Area di rispetto delle componenti culturali e insediative (100m - 30m) - Siti storico culturale -
- * Norme Tecniche Attuative del PPTR (Artt: 82) (Pg: 65, 66, 67)

Comune: C514 Foglio: 334 Numero: 35

Ambiti e figure paesaggistiche

o AMBITI PAESAGGISTICI

- Ambito paesaggistico Tavoliere - Intersezione completa pari al 100% dell'area
- * Schede degli Ambiti e delle Figure Paesaggistiche (Artt: Ambito 3) (Pg: 55, 56, 57, 58, 59, 60, 61, 62)

o COMUNI

- ASCOLI SATTRIANO - Tavoliere - Le marane di Ascoli Satriano - Intersezione parziale pari al 25,7% dell'area

- CERIGNOLA - Tavoliere - Le marane di Ascoli Satriano - Intersezione parziale pari al 74,3% dell'area

o FIGURE PAESAGGISTICHE

- Le marane di Ascoli Satriano -
- * Schede degli Ambiti e delle Figure Paesaggistiche (Artt: Figura 15) (Pg: 33, 34)

Comune: C514 Foglio: 334 Numero: 37

Ambiti e figure paesaggistiche

o AMBITI PAESAGGISTICI

- Ambito paesaggistico Tavoliere - Intersezione completa pari al 100% dell'area
- * Schede degli Ambiti e delle Figure Paesaggistiche (Artt: Ambito 3) (Pg: 55, 56, 57, 58, 59, 60, 61, 62)

o COMUNI

- CERIGNOLA - Tavoliere - Le marane di Ascoli Satriano - Intersezione completa pari al 100% dell'area

o FIGURE PAESAGGISTICHE

- Le marane di Ascoli Satriano - Intersezione completa pari al 100% dell'area

* Schede degli Ambiti e delle Figure Paesaggistiche (Artt: Figura 15) (Pg: 33, 34)

Struttura antropica e storico-culturale

o UCP - AREA DI RISPETTO DELLE COMPONENTI CULTURALI E INSEDIATIVE: SITI STORICO CULTURALI

• Area di rispetto delle componenti culturali e insediative (100m - 30m) - Siti storico culturale -

* Norme Tecniche Attuative del PPTR (Artt: 82) (Pg: 65, 66, 67)

Comune: C514 Foglio: 334 Numero: 39

Ambiti e figure paesaggistiche

o AMBITI PAESAGGISTICI

• Ambito paesaggistico Tavoliere - Intersezione completa pari al 100% dell'area

* Schede degli Ambiti e delle Figure Paesaggistiche (Artt: Ambito 3) (Pg: 55, 56, 57, 58, 59, 60, 61, 62)

o COMUNI

• CERIGNOLA - Tavoliere - Le marane di Ascoli Satriano - Intersezione completa pari al 100% dell'area

o FIGURE PAESAGGISTICHE

• Le marane di Ascoli Satriano -

* Schede degli Ambiti e delle Figure Paesaggistiche (Artt: Figura 15) (Pg: 33, 34)

o UCP - AREA DI RISPETTO DELLE COMPONENTI CULTURALI E INSEDIATIVE: SITI STORICO CULTURALI

• Area di rispetto delle componenti culturali e insediative (100m - 30m) - Siti storico culturale -

* Norme Tecniche Attuative del PPTR (Artt: 82) (Pg: 65, 66, 67)

Comune: C514 Foglio: 334 Numero: 48

Ambiti e figure paesaggistiche

o AMBITI PAESAGGISTICI

• Ambito paesaggistico Tavoliere - Intersezione completa pari al 100% dell'area

* Schede degli Ambiti e delle Figure Paesaggistiche (Artt: Ambito 3) (Pg: 55, 56, 57, 58, 59, 60, 61, 62)

o COMUNI

• CERIGNOLA - Tavoliere - Le marane di Ascoli Satriano - Intersezione completa pari al 100% dell'area

o FIGURE PAESAGGISTICHE

• Le marane di Ascoli Satriano - Intersezione completa pari al 100% dell'area

* Schede degli Ambiti e delle Figure Paesaggistiche (Artt: Figura 15) (Pg: 33, 34)

Struttura antropica e storico-culturale

o UCP - AREA DI RISPETTO DELLE COMPONENTI CULTURALI E INSEDIATIVE: SITI STORICO CULTURALI

• Area di rispetto delle componenti culturali e insediative (100m - 30m) - Siti storico culturale -

* Norme Tecniche Attuative del PPTR (Artt: 82) (Pg: 65, 66, 67)

o UCP - TESTIMONIANZE DELLA STRATIFICAZIONE INSEDIATIVA: ARCHITETTONICHE E ARCHEOLOGICHE

• Testimonianze della Stratificazione Insediativa: segnalazioni architettoniche e segnalazioni archeologiche - MASSERIA LAGNANELLO -

* Norme Tecniche Attuative del PPTR (Artt: 81) (Pg: 64, 65)

Comune: C514 Foglio: 334 Numero: 106

Ambiti e figure paesaggistiche

o AMBITI PAESAGGISTICI

• Ambito paesaggistico Tavoliere - Intersezione completa pari al 100% dell'area

* Schede degli Ambiti e delle Figure Paesaggistiche (Artt: Ambito 3) (Pg: 55, 56, 57, 58, 59, 60, 61, 62)

o COMUNI

• CERIGNOLA - Tavoliere - Le marane di Ascoli Satriano - Intersezione completa pari al 100% dell'area

o FIGURE PAESAGGISTICHE

• Le marane di Ascoli Satriano - Intersezione completa pari al 100% dell'area

* Schede degli Ambiti e delle Figure Paesaggistiche (Artt: Figura 15) (Pg: 33, 34)

Struttura antropica e storico-culturale

o UCP - AREA DI RISPETTO DELLE COMPONENTI CULTURALI E INSEDIATIVE: SITI STORICO CULTURALI

• Area di rispetto delle componenti culturali e insediative (100m - 30m) - Siti storico culturale -

* Norme Tecniche Attuative del PPTR (Artt: 82) (Pg: 65, 66, 67)

o UCP - TESTIMONIANZE DELLA STRATIFICAZIONE INSEDIATIVA: ARCHITETTONICHE E ARCHEOLOGICHE

• Testimonianze della Stratificazione Insediativa: segnalazioni architettoniche e segnalazioni archeologiche - MASSERIA LAGNANELLO -

* Norme Tecniche Attuative del PPTR (Artt: 81) (Pg: 64, 65)



COMUNE di ORDONA

Provincia di Foggia
UFFICIO TECNICO

Bollo

n. I01140669392052o

Piazza A. Moro 1
COD. FISC. 81002190718
PART. IVA 00516330719

C. A. P. 71040
☎ 0885796113
e-mail: ufficio.tecnico.ordona@gmail.com

Prot. n. 658 del 30/01/2023

Certificato n. 1509 di Reg.. del 14/02/2023

IL RESPONSABILE DEL SERVIZIO

Vista la nota sindacale n° 4764 di prot. del 30/10/2007, con cui il sottoscritto è stato individuato Responsabile del Servizio Urbanistico riferito al rilascio dei certificati

Vista la domanda presentata in data 30 gennaio 2023 dal Sig. **CERRUTI Domenico** in qualità di rappresentante della Società E-Way O SRL, intesa ad ottenere il certificato di destinazione urbanistica del terreno censiti nel N.C.T. Di questo Comune, di seguito descritti:

- foglio di mappa n. 8 particelle nn. 42-54-55-73-74-77;
- foglio di mappa n. 10 particella n. 366;
- foglio di mappa n. 11 particelle nn. 8-13-14-35-41-94-211-212-213-340;

Vista la documentazione allegata alla predetta domanda;

Visto il Programma di Fabbricazione Vigente ed il vigente regolamento edilizio comunale;

Visti gli artt. 107 e 109 del Decreto Legislativo 18 agosto 2000, n. 267;

Visto l'art. 30 del D.P.R. n. 380 del 6/06/2001;

CERTIFICA

che il terreno ricadente in agro di **Ordona** e individuato catastalmente al :

- foglio di mappa n. 8 particelle nn. 42-54-55-73-74-77;
- foglio di mappa n. 10 particella n. 366;
- foglio di mappa n. 11 particelle nn. 8-13-14-35-41-94-211-212-213-340;

I parametri ed indici di riferimento nella **ZONA AGRICOLA** sono i seguenti:

Art. 47 del Regolamento Edilizio "ZONA AGRICOLA"

"Tali zone sono destinate essenzialmente all'agricoltura, alle foreste e sono ammesse le attività connesse con l'agricoltura, allevamenti e piccoli depositi di prodotti agricoli.

-lotto minimo: mq. 10.000;

-indice di fabbr. fondiaria 0,03 mc/mq;

-rapporto di copertura 5%;

-altezza massima ml. 7,50 salvo costruzioni speciali quali silos, ecc;

-distanza dai confini: minima ml. 10,00;

-distanza dalle strade: minima ml. 20,00 e comunque conformi al D.M. 1 aprile 1968.

In tali zone, in deroga a quanto sopra indicato, potranno essere consentite (con delibera di Consiglio Comunale) costruzioni per industrie connesse con la trasformazione e le utilizzazioni dei prodotti agricoli ed edifici connessi con l'attività turistica-alberghiera. In tal caso le norme di progettazione che dovranno essere rispettate sono le seguenti:

-lotto minimo: per le realizzazioni connesse con la lavorazione e trasformazione dei prodotti agricoli, 5.000 mq., mentre per gli edifici connessi con la attività alberghiera il lotto minimo avrà dimensioni non inferiori ai 10.000 mq.

- rapporto di copertura: 1/3;

-altezza massima consentita:

-ml. 14,50 per le attività industriali agricole salvo costruzioni speciali come contenitori in ;
acciaio;

-ml. 21,00 per le attività turistico-alberghiere;

-distanza dai confini pari a H/2 con minimo di ml. 8,00;

-distanza dalle strade in conformità al D.M. del 1 aprile 1968.

Che i terreni riportati catastalmente al foglio di mappa n. 8 particelle nn- 42-54-55-73(tutte in parte) e particella n. 77(per intero) foglio di mappa n. 11 particelle nn. 8-35(per intero) n. 13(in parte), sono aree individuate, ai sensi dell'art. 4 delle N.T.A. del vigente Piano di Assetto Idrogeologico (P.A.I.), aree soggette al vincolo "PG1" aree pericolosità di frana media e moderata;

Che i terreni riportati catastalmente al foglio di mappa 8, particelle nn 47-73-74(maggior parte) en. 77(per intero), foglio di mappa n. 11, particelle nn. 8-13-14-47(tutte in parte) ricadono tra le arre individuate e vincolate nel P.U.T.T./P (Piano Urbanistico Territoriale Tematico per il Paesaggio) approvato con deliberazione di Giunta Regionale n. 1748 del 15/12/2000, tra gli ambiti territoriali tipo "C" e foglio di mappa n. 10 particella 366 ricade in parte tra gli ambiti territoriali tipo "C" e in parte del tipo "D";

Che I terreni riportati di cui al presente certificato di destinazione urbanistica, **NON** risultano compresi tra i siti di importanza comunitaria: - Natura 2000; - IBA (Important Bird Area) – MAB – UNESCO (Man area Biosphere); - SIC (Siti di importanza comunitaria), - ZPS (Zone di protezione speciale);

Sono fatti salvi i vincoli di destinazione per i beni preordinati all'esproprio ed i vincoli di inedificabilità per le aree situate nelle zone di rispetto di strade, ferrovie, cimiteriali, scuole e demaniali disposti da leggi Nazionali e/o Regionali.



IL RESPONSABILE DEL SERVIZIO

Geom. Michele Campanella



COMUNE di ORDONA

Provincia di Foggia
UFFICIO TECNICO

Bollo

2014 406602020520

Piazza A. Moro 1
COD. FISC. 81002190718
PART. IVA 00516330719

C. A. P. 71040
☎ 0885796113
e-mail: ufficio.tecnico.ordona@gmail.com

Prot. n. 951 del 10/02/2023

Certificato n. 1511 di Reg. del 14/02/2023

IL RESPONSABILE DEL SERVIZIO

Vista la nota sindacale n° 4764 di prot. del 30/10/2007, con cui il sottoscritto è stato individuato Responsabile del Servizio Urbanistico riferito al rilascio dei certificati

Vista la domanda presentata in data 10 febbraio 2023 dal Sig. **CERRUTI Domenico** in qualità di rappresentante della Società E-Way O SRL, intesa ad ottenere il certificato di destinazione urbanistica del terreno censiti nel N.C.T. Di questo Comune, di seguito descritti:

- foglio di mappa n. 11 particelle nn. 1-6-9-39-113-222-226-232-233-235-236-279-378;

Vista la documentazione allegata alla predetta domanda;

Visto il Programma di Fabbricazione Vigente ed il vigente regolamento edilizio comunale;

Visti gli artt. 107 e 109 del Decreto Legislativo 18 agosto 2000, n. 267;

Visto l'art. 30 del D.P.R. n. 380 del 6/06/2001;

CERTIFICA

che il terreno ricadente in agro di **Ordona** e individuato catastalmente al :

- foglio di mappa n. 11 particelle nn. 1-6-9-39-113-222-226-232-233-235-236-279-378; ricadono in "Zona Agricola"

I parametri ed indici di riferimento nella **ZONA AGRICOLA** sono i seguenti:

Art. 47 del Regolamento Edilizio "ZONA AGRICOLA"

"Tali zone sono destinate essenzialmente all'agricoltura, alle foreste e sono ammesse le attività connesse con l'agricoltura, allevamenti e piccoli depositi di prodotti agricoli.

-lotto minimo: mq. 10.000;

-indice di fabbr. fondiaria 0,03 mc/mq;

-rapporto di copertura 5%;

-altezza massima ml. 7,50 salvo costruzioni speciali quali silos, ecc;

-distanza dai confini: minima ml. 10,00;

-distanza dalle strade: minima ml. 20,00 e comunque conformi al D.M. 1 aprile 1968.

In tali zone, in deroga a quanto sopra indicato, potranno essere consentite (con delibera di Consiglio Comunale) costruzioni per industrie connesse con la trasformazione e le utilizzazioni dei prodotti agricoli ed edifici connessi con l'attività turistica-alberghiera. In tal caso le norme di progettazione che dovranno essere rispettate sono le seguenti:

-lotto minimo: per le realizzazioni connesse con la lavorazione e trasformazione dei prodotti agricoli, 5.000 mq., mentre per gli edifici connessi con la attività alberghiera il lotto minimo avrà dimensioni non inferiori ai 10.000 mq.

- rapporto di copertura: 1/3;

-altezza massima consentita:

-ml. 14,50 per le attività industriali agricole salvo costruzioni speciali come contenitori in ;
acciaio;

-ml. 21,00 per le attività turistico-alberghiere;

-distanza dai confini pari a H/2 con minimo di ml. 8,00;

-distanza dalle strade in conformità al D.M. del 1 aprile 1968.

Che i terreni riportati catastalmente al foglio di mappa n. 11 particelle nn-9-39-232-233, sono aree individuate, ai sensi dell'art. 4 delle N.T.A. del vigente Piano di Assetto Idrogeologico (P.A.I.), aree soggette al vincolo "PG1" area pericolosità di frana media e moderata;

Che i terreni riportati catastalmente al foglio di mappa 11, particelle nn 1-6-9-39-113-232-233-235-236-378(tutte in minor parte) e n. 279(per intero), ricadono tra le aree individuate e vincolate nel P.U.T.T./P (Piano Urbanistico Territoriale Tematico per il Paesaggio) approvato con deliberazione di Giunta Regionale n. 1748 del 15/12/2000, tra gli ambiti territoriale tipo "C" e foglio di mappa n. 10 particella 366 ricade in parte tra gli ambiti territoriali tipo "C" e sono soggetti a relativa tutela;

Che i terreni riportati di cui al presente certificato di destinazione urbanistica, **NON** risultano compresi tra i siti di importanza comunitaria: - Natura 2000; - IBA (Important Bird Area) – MAB – UNESCO (Man area Biosphere); - SIC (Siti di importanza comunitaria), - ZPS (Zone di protezione speciale);

Sono fatti salvi i vincoli di destinazione per i beni preordinati all'esproprio ed i vincoli di inedificabilità per le aree situate nelle zone di rispetto di strade, ferrovie, cimiteriali, scuole e demaniali disposti da leggi Nazionali e/o Regionali.



IL RESPONSABILE DEL SERVIZIO

Geom. Michele Campanella



Al Comune di Orta Nova

(Provincia di Foggia)
Piazza Pietro Nenni n.39
protocollo.ortanova@pec.it
V SETTORE
Urbanistica-Edilizia Privata-E.R.P.



PROTOCOLLO GENERALE (riservato all'Ente)

Pratica edilizia

(riservato all'Ente)

N. _____ del _____

RICHIESTA CERTIFICATO DI DESTINAZIONE URBANISTICA

ai sensi dell'art. 30, commi 2 e 3 del D.P.R. 380/2001 come modificato dal D. Lgs. 301/2002

RICHIEDENTE:

1) IL sottoscritto CERRUTI DOMENICO													Prov. SALERNO				II 20/06/1965											
codice fiscale													C	R	R	D	N	C	6	5	H	2	0	H	7	0	3	W
residente in AGROPOLI						Via MANDROLLA						n.33																
CAP 84043						tel.																						
2) L sottoscritt													Prov.				il											
Nat a																												
codice fiscale																												
residente in						via						n.																
CAP						tel.																						
Per conto:		<input checked="" type="checkbox"/>	(Pubblica Utilità per realizzazione cavidotto elettrico)																									
Per conto:		<input type="checkbox"/>	De__soggett__ elencat__ nell'allegata tabella A;																									
Per conto:		<input type="checkbox"/>	delegato dal Condominio_____ in qualità di Amministratore/delegato <i>allegare la delibera di assemblea condominiale nel quale viene ilasciato il nulla osta dei condomini sui lavori (solo per i lavori che interessano parti condominiali)</i> ;																									
Per conto:		<input type="checkbox"/>	Comproprietario con i__soggett__ elencat__ nell'allegata tabella A;																									
Per conto:		<input type="checkbox"/>	locatario/comodatario_____ a tale scopo autorizzato da... proprietari... nell'allegata tabella A																									

da compilare nel caso di persone giuridiche (ditte/enti/società/ecc.)

(dichiarazione sostitutiva di notorietà ai sensi del DPR n.445/2000 – allegare fotocopia documento d'identità del legale rappresentante)

Denominazione e ragione sociale		E-Way 0 S.r.L.															
con sede in Roma				Via Piazza di San Lorenzo in Lucina						n. 4							
tel.		fax		e-mail amministrazione@ewayfinance.it - e-way0srl@legalmail.it													
codice fiscale e P.I.		1	6	7	7	4	6	1	1	0	0	4					
Legale rappresentante		Cerruti Domenico															
Nato a Salerno				Prov. SA						Il 20/06/1965							
codice fiscale		C	R	R	D	N	C	6	5	H	2	0	H	7	0	3	W
residente in Agropoli				Via Mandrolla						n. 33							
CAP 84043		tel.		e-mail													

(1) nel caso di Società/Persone giuridiche indicare il titolo giuridico del firmatario: carica sociale, procuratore, delega, ecc

identificato al N.C.T.					
	<table border="1"> <tr> <td style="text-align: center;">Foglio 60</td> <td style="text-align: center;">Foglio 61</td> </tr> <tr> <td>p.lle 4 – 14 – 15 – 24 – 25 – 26 – 80 – 81 – 85 – 159 – 179 – 181 – 183 – 187 – 212 – 213 – 220 – 221 – 223 – 333</td> <td>p.lla 30</td> </tr> </table>	Foglio 60	Foglio 61	p.lle 4 – 14 – 15 – 24 – 25 – 26 – 80 – 81 – 85 – 159 – 179 – 181 – 183 – 187 – 212 – 213 – 220 – 221 – 223 – 333	p.lla 30
Foglio 60	Foglio 61				
p.lle 4 – 14 – 15 – 24 – 25 – 26 – 80 – 81 – 85 – 159 – 179 – 181 – 183 – 187 – 212 – 213 – 220 – 221 – 223 – 333	p.lla 30				

Pertanto,

CHIEDE

il rilascio del certificato di destinazione urbanistica riguardante il terreno sopra specificato, ubicato in agro del Comune di Orta Nova per motivi di pubblica utilità, realizzazione cavidotto linea elettrica.

Inoltre, si fa richiesta di specificare nel Certificato di Destinazione Urbanistica la presenza di:

- usi civici
- aree percorse dal fuoco
- colture di pregio

Chiede, inoltre, che il certificato sia rilasciato:

- In marca da bollo ai sensi e per gli effetti di cui all'art. 30 comma 2° del D.P.R. n.380/2001;
- In allegato a detto certificato, che venga rilasciata copia autenticata dello stesso stralcio del P.R.G. e della N. T. A.;
- Altro

N.B.: Resta escluso dall'assolvimento dell'Imposta di Bollo il certificato per uso successione e p.p.c., quest'ultimo anche relativamente alla richiesta. La domanda deve essere presentata e sottoscritta dal proprietario degli immobili, ed alla stessa deve essere allegata copia fotostatica di documento d'identità in corso di validità, ai sensi del D.P.R. n.445/2000. Nel caso in cui la domanda sia sottoscritta da parte del tecnico incaricato, deve essere allegata anche la delega del proprietario resa nei termini di legge.

ALLEGATI:	
<input checked="" type="checkbox"/>	Annullamento dei valori bollati
<input checked="" type="checkbox"/>	copia ricevuta versamento diritti di segreteria;
<input checked="" type="checkbox"/>	estratto di mappa catastale con evidenziato il terreno oggetto della certificazione;
<input checked="" type="checkbox"/>	copia documento di riconoscimento

Roma, 23/02/2023

Firma del richiedente

E-WAY 0 S.R.L.
 P.zza di San Lorenzo in Lucina, 4
 00186 - Roma
 C.F./P.Iva 16774641004
 PEC: e-way0srl@legalmail.it

RICHIESTA CERTIFICATO DI DESTINAZIONE URBANISTICA

Al Signor Sindaco
del Comune di ORDONA (Foggia)



La società E-Way 0 S.r.L., con sede legale in Roma, Piazza di San Lorenzo in Lucina, 4, Cod. Fiscale e P.I. 16774611004, nella persona del suo legale rappresentante Cerruti Domenico, nato a SALERNO il 20/06/1965, C.F. CRRDNC65H20H703W, residente ad AGROPOLI (SA), in Via MANDROLLA, 33, indirizzo mail: amministrazione@ewayfinance.it – e-way0srl@legalmail.it

rivolge istanza alla S.V. Ill.ma, intesa ad ottenere il rilascio del certificato di destinazione urbanistica, di cui all'art. 30 del **D.P.R. 6 giugno 2001, n. 380 Testo unico delle disposizioni legislative e regolamentari in materia edilizia (G.U. n. 245 del 20 ottobre 2001- s.o. n. 239) aggiornato al d.lgs. n. 301 del 2002**, relativo agli immobili identificati dalle particelle catastali del sotto esteso elenco.

Agli effetti della vigente disciplina sull'imposta di bollo:

Annullamento virtuale dei valori bollati.

oppure se trattasi di atti esenti dall'imposta si richiede il certificato per uso _____ e pertanto esente da bollo ai sensi (citare gli estremi della norma legislativa in ragione della quale si chiede il rilascio in esenzione da bollo) _____

N. d'ordine	Particella catastale	Foglio catastale	Riservato all'ufficio
1	418	10	
2	2 – 15 – 37 – 54 – 55 – 278 – 317 – 321 – 323 – 379	11	

Inoltre, si fa richiesta di specificare nel Certificato di Destinazione Urbanistica la presenza di:



- usi civici
- aree percorse dal fuoco
- colture di pregio

N. B. IN CASO DI PARTICELLE FRAZIONATE **DOPO IL 1985** PREGASI ALLEGARE COPIA TIPO DI FRAZIONAMENTO.

DATA Roma, 27/02/2023

IL RICHIEDENTE

E-WAY 0 S.R.L.
P.zza di San Lorenzo in Lucina, 4
00186 - Roma
C.F./P.I. n. 16774611004
PEC: e-way0srl@legalmail.it

	Amministrazione destinataria Comune di Ascoli Satriano Ufficio destinatario Ufficio SUE	
---	--	--

Domanda di rilascio del certificato di destinazione urbanistica (CDU)

Ai sensi dell'articolo 30 del Decreto del Presidente della Repubblica 06/06/2001, n. 380

Il sottoscritto											
Cognome			Nome			Codice Fiscale					
CERRUTI			DOMENICO			CRRDNC65H20H703W					
Data di nascita		Sesso	Luogo di nascita			Cittadinanza					
20/06/1965		M	SALERNO			Italia					
Residenza											
Provincia	Comune		Indirizzo			Civico	Barrato	Scala	Interno	SNC	CAP
SA	Agropoli		VIA MANDROLLA			33				<input type="checkbox"/>	82018
Telefono cellulare		Telefono fisso		Posta elettronica ordinaria			Posta elettronica certificata				
3283189651											
in qualità di <i>(questa sezione deve essere compilata se il dichiarante non è una persona fisica)</i>											
Ruolo											
Legale rappresentante											
Denominazione/Ragione sociale						Tipologia					
E-Way 0						SRL					
Sede legale											
Provincia	Comune		Indirizzo			Civico	Barrato	Scala	Interno	SNC	CAP
RM	Roma		PIAZZA DI SAN LORENZO IN LUCINA			4				<input type="checkbox"/>	00198
Codice Fiscale					Partita IVA						
16774611004					16774611004						
Telefono			Posta elettronica ordinaria			Posta elettronica certificata					
0828984561			amministrazione@ewayfinance.it			e-way0srl@legalmail.it					
Iscrizione al Registro Imprese della Camera di Commercio					Provincia	Numero iscrizione					
iscritto					RM	16774611004					
domiciliazione delle comunicazioni relative al procedimento											
<i>(articolo 3-bis, comma 4-quinquies del Decreto Legislativo 07/03/2005, n. 82)</i>											
Le comunicazioni relative al procedimento dovranno essere inviate al seguente indirizzo di posta elettronica											
e-way0srl@legalmail.it											

CHIEDE

il rilascio del certificato di destinazione urbanistica

<input checked="" type="radio"/>	relativo all'attualità
<input type="radio"/>	relativo a
	Data
<input checked="" type="checkbox"/>	anche al fine di conoscere se l'ambito nel quale ricade l'immobile è riconducibile alla zona A o alla zona B di cui al Decreto Ministeriale 02/04/1968, n. 1444

Particella terreni o unità immobiliare urbana	Mappale intero o parziale	Codice catastale	Sezione	Foglio	Numero	Subalterno
particella terreni	intero	A463		31	00053	
particella terreni	intero	A463		31	00054	
particella terreni	intero	A463		31	00208	
particella terreni	intero	A463		31	00211	
particella terreni	intero	A463		31	00263	
particella terreni	intero	A463		31	00264	
particella terreni	intero	A463		31	00268	
particella terreni	intero	A463		31	00269	
particella terreni	intero	A463		31	00270	
particella terreni	intero	A463		31	00271	

Ulteriori immobili oggetto del procedimento (se diverso da zero sarà necessario allegare il modulo "Ulteriori immobili oggetto del procedimento")

il procedimento riguarda 23 ulteriori immobili

Eventuali annotazioni

Inoltre, si fa richiesta di specificare nel certificato di destinazione urbanistica la presenza di: Usi civici, aree percorse dal fuoco, colture di pregio. N.B. In caso di particelle frazionate dopo il 1985 pregasi allegare copia tipo frazionamento.

Elenco degli allegati

(barrare TUTTI gli allegati richiesti in fase di presentazione della pratica ed elencati sul portale)


<input checked="" type="checkbox"/>	estratto mappa catasto terreni, non anteriore a tre mesi, con evidenziato i mappali d'interesse
<input checked="" type="checkbox"/>	pagamento dell'imposta di bollo per la richiesta
<input checked="" type="checkbox"/>	pagamento dell'imposta di bollo per il rilascio
<input checked="" type="checkbox"/>	ricevuta dei diritti di segreteria/istruttoria
<input checked="" type="checkbox"/>	ulteriori mappali oggetto della richiesta
<input checked="" type="checkbox"/>	copia del documento d'identità <i>(da allegare se il modulo è sottoscritto con firma autografa)</i>
<input type="checkbox"/>	altri allegati (specificare)

Informativa sul trattamento dei dati personali

(ai sensi del Regolamento Comunitario 27/04/2016, n. 2016/679 e del Decreto Legislativo 30/06/2003, n. 196)

<input checked="" type="checkbox"/>	dichiara di aver preso visione dell'informativa relativa al trattamento dei dati personali pubblicata sul sito internet istituzionale dell'Amministrazione destinataria, titolare del trattamento delle informazioni trasmesse all'atto della presentazione della pratica.
-------------------------------------	--

Ascoli Satriano	23/02/2023	
Luogo	Data	Il dichiarante

	<p>In allegato alla dichiarazione di</p> <p>Codice fiscale CRRDNC65H20H703W</p>	
---	---	--

Ulteriori mappali oggetto della richiesta di certificato

Il sottoscritto		
Cognome	Nome	Codice Fiscale
CERRUTI	DOMENICO	CRRDNC65H20H703W

CHIEDE

il rilascio del certificato anche per i mappali di seguito indicati.


Particella terreni o unità immobiliare urbana	Mappale intero o parziale	Codice catastale	Sezione	Foglio	Numero	Subalterno
particella terreni	intero	A463		31	00449	
particella terreni	intero	A463		54	00005	
particella terreni	intero	A463		54	00024	
particella terreni	intero	A463		54	00026	
particella terreni	intero	A463		54	00048	
particella terreni	intero	A463		54	00049	
particella terreni	intero	A463		54	00065	
particella terreni	intero	A463		54	00067	
particella terreni	intero	A463		54	00073	
particella terreni	intero	A463		54	00085	
particella terreni	intero	A463		54	00109	
particella terreni	intero	A463		54	00135	
particella terreni	intero	A463		54	00167	
particella terreni	intero	A463		54	00168	
particella terreni	intero	A463		54	00171	

Elenco degli allegati

(barrare TUTTI gli allegati richiesti in fase di presentazione della pratica ed elencati sul portale)

<input checked="" type="checkbox"/>	estratto mappa catasto terreni, non anteriore a tre mesi, con evidenziato i mappali d'interesse <i>(solo la richiesta è riferita a mappali parziali)</i>
-------------------------------------	---

Ascoli Satriano	23/02/2023	
Luogo	Data	Il dichiarante

	<p>In allegato alla dichiarazione di</p> <p>Codice fiscale CRRDNC65H20H703W</p>	
---	---	--

Ulteriori mappali oggetto della richiesta di certificato

Il sottoscritto		
Cognome	Nome	Codice Fiscale
CERRUTI	DOMENICO	CRRDNC65H20H703W

CHIEDE

il rilascio del certificato anche per i mappali di seguito indicati.

Particella terreni o unità immobiliare urbana	Mappale intero o parziale	Codice catstale	Sezione	Foglio	Numero	Subalterno
particella terreni	intero	A463		54	00172	
particella terreni	intero	A463		54	00191	
particella terreni	intero	A463		54	00192	
particella terreni	intero	A463		54	00201	
particella terreni	intero	A463		54	00202	
particella terreni	intero	A463		55	00109	
particella terreni	intero	A463		55	00196	
particella terreni	intero	A463		55	00199	

Elenco degli allegati

(barrare TUTTI gli allegati richiesti in fase di presentazione della pratica ed elencati sul portale)

<input checked="" type="checkbox"/>	estratto mappa catasto terreni, non anteriore a tre mesi, con evidenziato i mappali d'interesse <i>(solo la richiesta è riferita a mappali parziali)</i>
-------------------------------------	---

Ascoli Satriano	23/02/2023	
Luogo	Data	Il dichiarante



RELAZIONE DI STIMA

CODICE	FV.CRG01.PD.L.04
REVISIONE n.	00
DATA REVISIONE	01/2023
PAGINA	25 di 25

ALLEGATO B: VISURE CATASTALI

Catasto terreni
Visura attuale per immobile
Situazione degli atti informatizzati al 10/01/2023



Immobile di catasto terreni



Causali di aggiornamento ed annotazioni

Informazioni riportate negli atti del catasto al 10/01/2023

Dati identificativi: Comune di **CERIGNOLA (C514) (FG)**

Foglio **334** Particella **4**

Classamento:

Redditi: dominicale **Euro 292,75**

agrario **Euro 169,49**

Particella con qualità: **SEMINATIVO** di classe **2**

Superficie: **59.668 m²**

Ultimo atto di aggiornamento: VARIAZIONE D'UFFICIO del 18/01/2019 Pratica n. FG0008954 in atti dal 18/01/2019 ISTANZA DI FUSIONE P.LLE PROT. 6807/2019 (n. 363.1/2019)

> **Dati identificativi**

Comune di **CERIGNOLA (C514) (FG)**

Foglio **334** Particella **4**

Impianto meccanografico del 23/03/1978

Annotazione di immobile: COMPRENDE LE P.LLE 7,34,19,107

> **Dati di classamento**

Redditi: dominicale **Euro 292,75**

agrario **Euro 169,49**

Particella con qualità: **SEMINATIVO** di classe **2**

Superficie: **59.668 m²**

VARIAZIONE D'UFFICIO del 18/01/2019 Pratica n. FG0008954 in atti dal 18/01/2019 ISTANZA DI FUSIONE P.LLE PROT. 6807/2019 (n. 363.1/2019)

Notifica effettuata con protocollo n. FG0079428 del 12/06/2019

> **Intestazione attuale dell'immobile - totale intestati: 1**

> **1. CROCE Vincenzo**
(CF CRCVCN65S211963M)

nato a STORNARELLA (FG) il 21/11/1965

Diritto di: Proprietà' per 1/1 in regime di separazione dei beni (deriva dall'atto 1)

1. Atto del 02/10/2018 Pubblico ufficiale CALICE ELENA Sede ORTA NOVA (FG) Repertorio n. 9806 - COMPRAVENDITA Nota presentata con Modello Unico n. 16091.1/2018 Reparto PI di FOGGIA in atti dal 17/10/2018



Direzione Provinciale di Foggia
Ufficio Provinciale - Territorio
Servizi Catastali

Data: **10/01/2023**
Ora: **10:53:28**
Numero Pratica: **T210503/2023**
Pag: **2 - Fine**

Tributi speciali: Euro 0,90

Catasto terreni
Visura attuale per immobile
Situazione degli atti informatizzati al 11/01/2023

**Immobile di catasto terreni****Causali di aggiornamento ed annotazioni****Informazioni riportate negli atti del catasto al 11/01/2023****Dati identificativi:** Comune di **CERIGNOLA (C514) (FG)**Foglio **334** Particella **12****Classamento:**Particella divisa in **2** porzioni

Totali particella:

Redditi: dominicale **Euro 6,51**agrario **Euro 3,83**Superficie: **1.344** m²**Il reddito dominicale è stato calcolato tenendo conto delle eventuali deduzioni indicate in tabella**

Porzione	AA	AB
Reddito dominicale	Euro 4,94	Euro 1,57
Reddito agrario	Euro 2,82	Euro 1,01
Deduzioni	-	-
Superficie m ²	911	433
Qualità	ULIVETO	SEMINATIVO
Classe	2	3

Ultimo atto di aggiornamento: TABELLA DI VARIAZIONE del 21/12/2009 Pratica n. FG0411936 in atti dal 21/12/2009 TRASMISSIONE DATI AGEA AI SENSI DEL DL 3.10.2006 N.262 (n. 11939.1/2009)**Annotazioni:** VARIAZIONE CULTURALE ESEGUITA AI SENSI DEL DL 3.10.2006 N. 262, CONVERTITO CON MODIFICAZIONI NELLA LEGGE 24.11.2006 N. 286 E SUCCESSIVE MODIFICAZIONI (ANNO 2009)

> **Dati identificativi**

Comune di **CERIGNOLA (C514) (FG)**
Foglio **334** Particella **12**

Impianto meccanografico del 23/03/1978

> **Dati di classamento**

Particella divisa in **2** porzioni

Totali particella:

Redditi: dominicale **Euro 6,51**
agrario **Euro 3,83**

Superficie: **1.344** m²

Il reddito dominicale è stato calcolato tenendo conto delle eventuali deduzioni indicate in tabella

TABELLA DI VARIAZIONE del 21/12/2009 Pratica n. FG0411936 in atti dal 21/12/2009 TRASMISSIONE DATI AGEA AI SENSI DEL DL 3.10.2006 N.262 (n. 11939.1/2009)

Annotazioni: VARIAZIONE CULTURALE ESEGUITA AI SENSI DEL DL 3.10.2006 N. 262, CONVERTITO CON MODIFICAZIONI NELLA LEGGE 24.11.2006 N. 286 E SUCCESSIVE MODIFICAZIONI (ANNO 2009)

Porzione	AA	AB
Reddito dominicale	Euro 4,94	Euro 1,57
Reddito agrario	Euro 2,82	Euro 1,01
Deduzioni	-	-
Superficie m ²	911	433
Qualità	ULIVETO	SEMINATIVO
Classe	2	3

> **Intestazione attuale dell'immobile - totale intestati: 1**

> **1. CARBONE Domenico**
(CF CRBDNC76H10Z133U)

nato in SVIZZERA (EE) il 10/06/1976

Diritto di: Proprietà per 1/1 (deriva dall'atto 1)

1. Atto del 20/09/2016 Pubblico ufficiale CALICE ELENA Sede ORTA NOVA (FG) Repertorio n. 7425 - COMPRAVENDITA Nota presentata con Modello Unico n. 15215.1/2016 Reparto PI di FOGGIA in atti dal 12/10/2016

Visura telematica

Tributi speciali: Euro 0,90

Catasto terreni
Visura attuale per immobile
Situazione degli atti informatizzati al 11/01/2023



Immobile di catasto terreni



Causali di aggiornamento ed annotazioni

Informazioni riportate negli atti del catasto al 11/01/2023

Dati identificativi: Comune di **CERIGNOLA (C514) (FG)**

Foglio **334** Particella **18**

Classamento:

Redditi: dominicale **Euro 12,54 Lire 24.290**

agrario **Euro 8,06 Lire 15.615**

Particella con qualità: **SEMINATIVO** di classe **3**

Superficie: **3.470 m²**

Ultimo atto di aggiornamento: ISTRUMENTO (ATTO PUBBLICO) del 08/02/1991 in atti dal 11/06/1997 (n. 1969.1/1991)

> **Dati identificativi**

Comune di **CERIGNOLA (C514) (FG)**

Foglio **334** Particella **18**

Partita: **126507**

Impianto meccanografico del 23/03/1978

> **Dati di classamento**

Redditi: dominicale **Euro 12,54 Lire 24.290**

agrario **Euro 8,06 Lire 15.615**

Particella con qualità: **SEMINATIVO** di classe **3**

Superficie: **3.470 m²**

FRAZIONAMENTO del 08/05/1986 in atti dal 04/06/1994 (n. 79.35/1986)

> **Altre variazioni**

ISTRUMENTO (ATTO PUBBLICO) del 08/02/1991 in atti dal 11/06/1997 (n. 1969.1/1991)

> Intestazione attuale dell'immobile - totale intestati: 1

> 1. CARBONE Domenico
(CF CRBDNC76H10Z133U)

nato in SVIZZERA (EE) il 10/06/1976
Diritto di: Proprieta' per 1/1 (deriva dall'atto 1)

1. Atto del 20/09/2016 Pubblico ufficiale CALICE
ELENA Sede ORTA NOVA (FG) Repertorio n. 7425 -
COMPRAVENDITA Nota presentata con Modello Unico
n. 15215.1/2016 Reparto PI di FOGGIA in atti dal
12/10/2016

Visura telematica

Tributi speciali: Euro 0,90

Catasto terreni
Visura attuale per immobile
Situazione degli atti informatizzati al 10/01/2023



Immobile di catasto terreni



Causali di aggiornamento ed annotazioni

Informazioni riportate negli atti del catasto al 10/01/2023

Dati identificativi: Comune di **CERIGNOLA (C514) (FG)**

Foglio **334** Particella **20**

Classamento:

Redditi: dominicale **Euro 137,81 Lire 266.833**

agrario **Euro 88,59 Lire 171.536**

Particella con qualità: **SEMINATIVO** di classe **3**

Superficie: **38.119 m²**

Ultimo atto di aggiornamento: Impianto meccanografico del 23/03/1978

> **Dati identificativi**

Comune di **CERIGNOLA (C514) (FG)**

Foglio **334** Particella **20**

Partita: **25273**

Impianto meccanografico del 23/03/1978

> **Dati di classamento**

Redditi: dominicale **Euro 137,81 Lire 266.833**

agrario **Euro 88,59 Lire 171.536**

Particella con qualità: **SEMINATIVO** di classe **3**

Superficie: **38.119 m²**

Impianto meccanografico del 23/03/1978

> **Intestazione attuale dell'immobile - totale intestati: 1**

> **1. LA PENNA Mario**
(CF LPNMRA42A01A881U)

nato a BISACCIA (AV) il 01/01/1942

Diritto di: Proprieta' per 1000/1000 (deriva dall'atto
1)

1. Impianto meccanografico del 23/03/1978



Direzione Provinciale di Foggia
Ufficio Provinciale - Territorio
Servizi Catastali

Data: **10/01/2023**
Ora: **10:54:04**
Numero Pratica: **T211027/2023**
Pag: **2 - Fine**

Tributi speciali: Euro 0,90

Catasto terreni
Visura attuale per immobile
Situazione degli atti informatizzati al 10/01/2023



Immobile di catasto terreni



Causali di aggiornamento ed annotazioni

Informazioni riportate negli atti del catasto al 10/01/2023

Dati identificativi: Comune di **CERIGNOLA (C514) (FG)**

Foglio **334** Particella **21**

Classamento:

Redditi: dominicale **Euro 54,21 Lire 104.965**

agrario **Euro 34,85 Lire 67.478**

Particella con qualità: **SEMINATIVO** di classe **3**

Superficie: **14.995 m²**

Ultimo atto di aggiornamento: FRAZIONAMENTO del 19/11/1988 in atti dal 07/03/1990 (n. 166.2/1988)

> **Dati identificativi**

Comune di **CERIGNOLA (C514) (FG)**

Foglio **334** Particella **21**

Partita: **123842**

Impianto meccanografico del 23/03/1978

> **Dati di classamento**

Redditi: dominicale **Euro 54,21 Lire 104.965**

agrario **Euro 34,85 Lire 67.478**

Particella con qualità: **SEMINATIVO** di classe **3**

Superficie: **14.995 m²**

FRAZIONAMENTO del 19/11/1988 in atti dal
07/03/1990 (n. 166.2/1988)

> **Intestazione attuale dell'immobile - totale intestati: 2**

> **1. DE ANGELIS Gerardino**
(CF DNGGRD61H23I963G)

nato a STORNARELLA (FG) il 23/06/1961
Diritto di: Proprieta' per 1/4 (deriva dall'atto 1)

1. DENUNZIA (NEI PASSAGGI PER CAUSA DI MORTE) del 09/11/1999 - UR Sede CERIGNOLA (FG) Registrazione Volume 159 n. 37 registrato in data 31/03/2000 - SUCCESSIONE Voltura n. 2301.1/2000 - Pratica n. 53813 in atti dal 26/07/2000

> **2. GERMANO Lucia**
(CF GRMLCU38T49H467X)

nata a ROCCHETTA SANT'ANTONIO (FG) il 09/12/1938
Diritto di: Proprieta' per 3/4 (deriva dall'atto 1)

Visura telematica

Tributi speciali: Euro 0,90

Catasto terreni
Visura attuale per immobile
Situazione degli atti informatizzati al 10/01/2023



Immobile di catasto terreni



Causali di aggiornamento ed annotazioni

Informazioni riportate negli atti del catasto al 10/01/2023

Dati identificativi: Comune di **CERIGNOLA (C514) (FG)**

Foglio **334** Particella **32**

Classamento:

Redditi: dominicale **Euro 0,79 Lire 1.530**

agrario **Euro 0,66 Lire 1.275**

Particella con qualità: **PASCOLO** di classe **2**

Superficie: **510 m²**

Ultimo atto di aggiornamento: Impianto meccanografico del 23/03/1978

> **Dati identificativi**

Comune di **CERIGNOLA (C514) (FG)**

Foglio **334** Particella **32**

Partita: **25340**

Impianto meccanografico del 23/03/1978

> **Dati di classamento**

Redditi: dominicale **Euro 0,79 Lire 1.530**

agrario **Euro 0,66 Lire 1.275**

Particella con qualità: **PASCOLO** di classe **2**

Superficie: **510 m²**

Impianto meccanografico del 23/03/1978

Direzione Provinciale di Foggia
Ufficio Provinciale - Territorio
Servizi Catastali

➤ **Intestazione attuale dell'immobile - totale intestati: 4**

➤ **1. CAMPANELLA Nicola (CF CMPNCL79M26D643J)**

nato a FOGGIA (FG) il 26/08/1979
Diritto di: Proprieta' per 1/6 (deriva dall'atto 1)

➤ **2. CICCONE Pasquale (CF CCCPQL98A25I963B)**

nato a STORNARELLA (FG) il 25/01/1898
Diritto di: Proprieta' per 1/6 (deriva dall'atto 1)

➤ **3. CROCE Vincenzo (CF CRCVCN65S21I963M)**

nato a STORNARELLA (FG) il 21/11/1965
Diritto di: Proprieta' per 1/6 (deriva dall'atto 1)
Diritto di: Proprieta' per 2/6 in regime di
separazione dei beni (deriva dall'atto 2)

➤ **4. LA PENNA Mario (CF LPNMRA42A01A881U)**

nato a BISACCIA (AV) il 01/01/1942
Diritto di: Proprieta' per 1/6 (deriva dall'atto 1)

1. VOLTURA D'UFFICIO del 23/07/2013 - INSER.DATI
AN.E RET.QUOTE-IST.174059/13 Voltura n. 15234.1/2013 -
Pratica n. FG0176096 in atti dal 25/07/2013

2. Atto del 05/12/2013 Pubblico ufficiale CALICE
ELENA Sede ORTA NOVA (FG) Repertorio n. 4567 -
DIVISIONE Nota presentata con Modello Unico n.
76.3/2014 Reparto PI di FOGGIA in atti dal 03/01/2014

Visura telematica

Tributi speciali: Euro 0,90

Catasto terreni
Visura attuale per immobile
Situazione degli atti informatizzati al 10/01/2023



Immobile di catasto terreni



Causali di aggiornamento ed annotazioni

Informazioni riportate negli atti del catasto al 10/01/2023

Dati identificativi: Comune di **CERIGNOLA (C514) (FG)**

Foglio **334** Particella **35**

Classamento:

Redditi: dominicale **Euro 3,07 Lire 5.940**

agrario **Euro 2,56 Lire 4.950**

Particella con qualità: **PASCOLO** di classe **2**

Superficie: **1.980 m²**

Ultimo atto di aggiornamento: Impianto meccanografico del 23/03/1978

> **Dati identificativi**

Comune di **CERIGNOLA (C514) (FG)**

Foglio **334** Particella **35**

Partita: **25340**

Impianto meccanografico del 23/03/1978

> **Dati di classamento**

Redditi: dominicale **Euro 3,07 Lire 5.940**

agrario **Euro 2,56 Lire 4.950**

Particella con qualità: **PASCOLO** di classe **2**

Superficie: **1.980 m²**

Impianto meccanografico del 23/03/1978

Direzione Provinciale di Foggia
Ufficio Provinciale - Territorio
Servizi Catastali

➤ **Intestazione attuale dell'immobile - totale intestati: 4**

➤ **1. CAMPANELLA Nicola (CF CMPNCL79M26D643J)**

nato a FOGGIA (FG) il 26/08/1979
Diritto di: Proprieta' per 1/6 (deriva dall'atto 1)

➤ **2. CICCONE Pasquale (CF CCCPQL98A25I963B)**

nato a STORNARELLA (FG) il 25/01/1898
Diritto di: Proprieta' per 1/6 (deriva dall'atto 1)

➤ **3. CROCE Vincenzo (CF CRCVCN65S21I963M)**

nato a STORNARELLA (FG) il 21/11/1965
Diritto di: Proprieta' per 1/6 (deriva dall'atto 1)
Diritto di: Proprieta' per 2/6 in regime di
separazione dei beni (deriva dall'atto 2)

➤ **4. LA PENNA Mario (CF LPNMRA42A01A881U)**

nato a BISACCIA (AV) il 01/01/1942
Diritto di: Proprieta' per 1/6 (deriva dall'atto 1)

1. VOLTURA D'UFFICIO del 23/07/2013 - INSER.DATI
AN.E RET.QUOTE-IST.174059/13 Voltura n. 15234.1/2013 -
Pratica n. FG0176096 in atti dal 25/07/2013

2. Atto del 05/12/2013 Pubblico ufficiale CALICE
ELENA Sede ORTA NOVA (FG) Repertorio n. 4567 -
DIVISIONE Nota presentata con Modello Unico n.
76.3/2014 Reparto PI di FOGGIA in atti dal 03/01/2014

Visura telematica

Tributi speciali: Euro 0,90

Catasto terreni
Visura attuale per immobile
Situazione degli atti informatizzati al 10/01/2023



Immobile di catasto terreni



Causali di aggiornamento ed annotazioni

Informazioni riportate negli atti del catasto al 10/01/2023

Dati identificativi: Comune di **CERIGNOLA (C514) (FG)**

Foglio **334** Particella **37**

Classamento:

Redditi: dominicale **Euro 0,87 Lire 1.680**

agrario **Euro 0,56 Lire 1.080**

Particella con qualità: **SEMINATIVO** di classe **3**

Superficie: **240 m²**

Ultimo atto di aggiornamento: Impianto meccanografico del 23/03/1978

> **Dati identificativi**

Comune di **CERIGNOLA (C514) (FG)**

Foglio **334** Particella **37**

Partita: **25340**

Impianto meccanografico del 23/03/1978

> **Dati di classamento**

Redditi: dominicale **Euro 0,87 Lire 1.680**

agrario **Euro 0,56 Lire 1.080**

Particella con qualità: **SEMINATIVO** di classe **3**

Superficie: **240 m²**

Impianto meccanografico del 23/03/1978

Direzione Provinciale di Foggia
Ufficio Provinciale - Territorio
Servizi Catastali

➤ **Intestazione attuale dell'immobile - totale intestati: 4**

➤ **1. CAMPANELLA Nicola (CF CMPNCL79M26D643J)**

nato a FOGGIA (FG) il 26/08/1979
Diritto di: Proprieta' per 1/6 (deriva dall'atto 1)

➤ **2. CICCONE Pasquale (CF CCCPQL98A25I963B)**

nato a STORNARELLA (FG) il 25/01/1898
Diritto di: Proprieta' per 1/6 (deriva dall'atto 1)

➤ **3. CROCE Vincenzo (CF CRCVCN65S21I963M)**

nato a STORNARELLA (FG) il 21/11/1965
Diritto di: Proprieta' per 1/6 (deriva dall'atto 1)
Diritto di: Proprieta' per 2/6 in regime di
separazione dei beni (deriva dall'atto 2)

➤ **4. LA PENNA Mario (CF LPNMRA42A01A881U)**

nato a BISACCIA (AV) il 01/01/1942
Diritto di: Proprieta' per 1/6 (deriva dall'atto 1)

1. VOLTURA D'UFFICIO del 23/07/2013 - INSER.DATI
AN.E RET.QUOTE-IST.174059/13 Voltura n. 15234.1/2013 -
Pratica n. FG0176096 in atti dal 25/07/2013

2. Atto del 05/12/2013 Pubblico ufficiale CALICE
ELENA Sede ORTA NOVA (FG) Repertorio n. 4567 -
DIVISIONE Nota presentata con Modello Unico n.
76.3/2014 Reparto PI di FOGGIA in atti dal 03/01/2014

Visura telematica

Tributi speciali: Euro 0,90

Catasto terreni
Visura attuale per immobile
Situazione degli atti informatizzati al 10/01/2023



Immobile di catasto terreni



Causali di aggiornamento ed annotazioni

Informazioni riportate negli atti del catasto al 10/01/2023

Dati identificativi: Comune di **CERIGNOLA (C514) (FG)**

Foglio **334** Particella **39**

Classamento:

Redditi: dominicale **Euro 57,64**

agrario **Euro 37,06**

Particella con qualità: **SEMINATIVO** di classe **3**

Superficie: **15.945 m²**

Ultimo atto di aggiornamento: VARIAZIONE D'UFFICIO del 14/12/2018 Pratica n. FG0186044 in atti dal 14/12/2018 ISTANZA DI FUSIONE P.LLE PROT. 183763/2018 (n. 11129.1/2018)

> **Dati identificativi**

Comune di **CERIGNOLA (C514) (FG)**

Foglio **334** Particella **39**

Impianto meccanografico del 23/03/1978

Annotazione di immobile: COMPRENDE LA P.LLA 105

> **Dati di classamento**

Redditi: dominicale **Euro 57,64**

agrario **Euro 37,06**

Particella con qualità: **SEMINATIVO** di classe **3**

Superficie: **15.945 m²**

VARIAZIONE D'UFFICIO del 14/12/2018 Pratica n. FG0186044 in atti dal 14/12/2018 ISTANZA DI FUSIONE P.LLE PROT. 183763/2018 (n. 11129.1/2018)

Notifica effettuata con protocollo n. FG0103503 del 07/08/2019

> **Intestazione attuale dell'immobile - totale intestati: 1**

> **1. CROCE Vincenzo**
(CF CRCVCN65S211963M)

nato a STORNARELLA (FG) il 21/11/1965

Diritto di: Proprietà' per 1/1 in regime di separazione dei beni (deriva dall'atto 1)

1. Atto del 02/10/2018 Pubblico ufficiale CALICE ELENA Sede ORTA NOVA (FG) Repertorio n. 9806 - COMPRAVENDITA Nota presentata con Modello Unico n. 16091.1/2018 Reparto PI di FOGGIA in atti dal 17/10/2018



Direzione Provinciale di Foggia
Ufficio Provinciale - Territorio
Servizi Catastali

Data: **10/01/2023**
Ora: **10:56:05**
Numero Pratica: **T212852/2023**
Pag: **2 - Fine**

Tributi speciali: Euro 0,90

Catasto terreni
Visura attuale per immobile
Situazione degli atti informatizzati al 10/01/2023



Immobile di catasto terreni



Causali di aggiornamento ed annotazioni

Informazioni riportate negli atti del catasto al 10/01/2023

Dati identificativi: Comune di **CERIGNOLA (C514) (FG)**

Foglio **334** Particella **48**

Classamento:

Redditi: dominicale **Euro 29,20**

agrario **Euro 16,91**

Particella con qualità: **SEMINATIVO** di classe **2**

Superficie: **5.952 m²**

Ultimo atto di aggiornamento: VARIAZIONE D'UFFICIO del 27/04/2017 Pratica n. FG0070103 in atti dal 27/04/2017 LAVORAZIONE B4 (n. 3295.1/2017)

Annotazioni: VARIATA DI QUALITA (ANTECEDENTE ANNO 2010) LAVORAZIONE B4

> **Dati identificativi**

Comune di **CERIGNOLA (C514) (FG)**

Foglio **334** Particella **48**

Impianto meccanografico del 23/03/1978

> **Dati di classamento**

Redditi: dominicale **Euro 29,20**

agrario **Euro 16,91**

Particella con qualità: **SEMINATIVO** di classe **2**

Superficie: **5.952 m²**

VARIAZIONE D'UFFICIO del 27/04/2017 Pratica n. FG0070103 in atti dal 27/04/2017 LAVORAZIONE B4 (n. 3295.1/2017)

Annotazioni: VARIATA DI QUALITA (ANTECEDENTE ANNO 2010) LAVORAZIONE B4

Notifica effettuata con protocollo n. FG0115087 del 10/09/2019

> **Intestazione attuale dell'immobile - totale intestati: 6**

- > **1. CAMPANELLA Nicola**
(CF CMPNCL79M26D643J)
nato a FOGGIA (FG) il 26/08/1979
Diritto di: Proprieta' per 1/6 (deriva dall'atto 1)
- > **2. CICCONE Pasquale**
(CF CCCPQL98A25I963B)
nato a STORNARELLA (FG) il 25/01/1898
Diritto di: Proprieta' per 1/6 (deriva dall'atto 1)
- > **3. CROCE Michele (CF CRCMHL53A30I963A)**
nato a STORNARELLA (FG) il 30/01/1953
Diritto di: Proprieta' per 1/6 (deriva dall'atto 1)
- > **4. CROCE Vincenzo**
(CF CRCVCN65S21I963M)
nato a STORNARELLA (FG) il 21/11/1965
Diritto di: Proprieta' per 1/6 (deriva dall'atto 1)
- > **5. CROCE Vincenzo**
(CF CRCVCN65S21I963M)
nato a STORNARELLA (FG) il 21/11/1965
Diritto di: Proprieta' per 1/6 in regime di
separazione dei beni (deriva dall'atto 1)
- > **6. LA PENNA Mario**
(CF LPNMRA42A01A881U)
nato a BISACCIA (AV) il 01/01/1942
Diritto di: Proprieta' per 1/6 (deriva dall'atto 1)
1. VOLTURA D'UFFICIO del 23/07/2013 - INSER.DATI
AN.E RET.QUOTE-IST.174059/13 Voltura n. 15234.1/2013 -
Pratica n. FG0176096 in atti dal 25/07/2013
-

Visura telematica

Tributi speciali: Euro 0,90

Catasto terreni
Visura attuale per immobile
Situazione degli atti informatizzati al 11/01/2023



Immobile di catasto terreni



Causali di aggiornamento ed annotazioni

Informazioni riportate negli atti del catasto al 11/01/2023

Dati identificativi: Comune di **CERIGNOLA (C514) (FG)**

Foglio **334** Particella **56**

Classamento:

Redditi: dominicale **Euro 163,32 Lire 316.239**

agrario **Euro 104,99 Lire 203.297**

Particella con qualità: **SEMINATIVO** di classe **3**

Superficie: **45.177 m²**

Ultimo atto di aggiornamento: FRAZIONAMENTO del 08/05/1986 in atti dal 04/06/1994 (n. 79.32/1986)

> **Dati identificativi**

Comune di **CERIGNOLA (C514) (FG)**

Foglio **334** Particella **56**

Partita: **99355**

Impianto meccanografico del 23/03/1978

> **Dati di classamento**

Redditi: dominicale **Euro 163,32 Lire 316.239**

agrario **Euro 104,99 Lire 203.297**

Particella con qualità: **SEMINATIVO** di classe **3**

Superficie: **45.177 m²**

FRAZIONAMENTO del 08/05/1986 in atti dal 04/06/1994 (n. 79.32/1986)

> **Intestazione attuale dell'immobile - totale intestati: 1**

> **1. CICCONE Luciano**
(CF CCCLCN69E21C514X)

nato a CERIGNOLA (FG) il 21/05/1969

Diritto di: Proprieta' per 1/1 bene personale (deriva dall'atto 1)

1. TESTAMENTO OLOGRAFO del 05/04/2012
Pubblico ufficiale NOT ELENA CALICE Sede ORTA
NOVA (FG) Repertorio n. 3770 - UU Sede CERIGNOLA
(FG) Registrazione Volume 9990 n. 149 registrato in
data 03/04/2013 - SUCC IN MORTE DI CICCONE
PASQUALE Voltura n. 8960.2/2013 - Pratica n.
FG0084045 in atti dal 02/05/2013



Direzione Provinciale di Foggia
Ufficio Provinciale - Territorio
Servizi Catastali

Data: 11/01/2023
Ora: 16:58:01
Numero Pratica: T365368/2023
Pag: 2 - Fine

Visura telematica

Tributi speciali: Euro 0,90

Catasto terreni
Visura attuale per immobile
Situazione degli atti informatizzati al 11/01/2023



Immobile di catasto terreni



Causali di aggiornamento ed annotazioni

Informazioni riportate negli atti del catasto al 11/01/2023

Dati identificativi: Comune di **CERIGNOLA (C514) (FG)**

Foglio **334** Particella **57**

Classamento:

Redditi: dominicale **Euro 15,85 Lire 30.681**

agrario **Euro 10,19 Lire 19.724**

Particella con qualità: **SEMINATIVO** di classe **3**

Superficie: **4.383 m²**

Ultimo atto di aggiornamento: Impianto meccanografico del 23/03/1978

> **Dati identificativi**

Comune di **CERIGNOLA (C514) (FG)**

Foglio **334** Particella **57**

Partita: **30875**

Impianto meccanografico del 23/03/1978

> **Dati di classamento**

Redditi: dominicale **Euro 15,85 Lire 30.681**

agrario **Euro 10,19 Lire 19.724**

Particella con qualità: **SEMINATIVO** di classe **3**

Superficie: **4.383 m²**

Impianto meccanografico del 23/03/1978

> **Intestazione attuale dell'immobile - totale intestati: 1**

> **1. CICCONE Luciano**
(CF CCCLCN69E21C514X)

nato a CERIGNOLA (FG) il 21/05/1969

Diritto di: Proprieta' per 1/1 bene personale (deriva dall'atto 1)

1. TESTAMENTO OLOGRAFO del 05/04/2012
Pubblico ufficiale NOT ELENA CALICE Sede ORTA
NOVA (FG) Repertorio n. 3770 - UU Sede CERIGNOLA
(FG) Registrazione Volume 9990 n. 149 registrato in
data 03/04/2013 - SUCC IN MORTE DI CICCONE
PASQUALE Voltura n. 8960.2/2013 - Pratica n.
FG0084045 in atti dal 02/05/2013



Direzione Provinciale di Foggia
Ufficio Provinciale - Territorio
Servizi Catastali

Data: 11/01/2023
Ora: 16:58:41
Numero Pratica: T365887/2023
Pag: 2 - Fine

Visura telematica

Tributi speciali: Euro 0,90

Catasto terreni
Visura attuale per immobile
Situazione degli atti informatizzati al 11/01/2023



Immobile di catasto terreni



Causali di aggiornamento ed annotazioni

Informazioni riportate negli atti del catasto al 11/01/2023

Dati identificativi: Comune di **CERIGNOLA (C514) (FG)**

Foglio **334** Particella **58**

Classamento:

Redditi: dominicale **Euro 274,12 Lire 530.775**

agrario **Euro 176,22 Lire 341.213**

Particella con qualità: **SEMINATIVO** di classe **3**

Superficie: **75.825 m²**

Ultimo atto di aggiornamento: FRAZIONAMENTO del 08/05/1986 in atti dal 04/06/1994 (n. 79.31/1986)

> **Dati identificativi**

Comune di **CERIGNOLA (C514) (FG)**

Foglio **334** Particella **58**

Partita: **119041**

Impianto meccanografico del 23/03/1978

> **Dati di classamento**

Redditi: dominicale **Euro 274,12 Lire 530.775**

agrario **Euro 176,22 Lire 341.213**

Particella con qualità: **SEMINATIVO** di classe **3**

Superficie: **75.825 m²**

FRAZIONAMENTO del 08/05/1986 in atti dal 04/06/1994 (n. 79.31/1986)

> **Intestazione attuale dell'immobile - totale intestati: 1**

> **1. MOSCARITOLI Anna**
(CF MSCNNA73A56D643O)

nata a FOGGIA (FG) il 16/01/1973

Diritto di: Proprietà per 1/1 in regime di separazione dei beni (deriva dall'atto 1)

1. Atto del 10/05/2016 Pubblico ufficiale CALICE ELENA Sede ORTA NOVA (FG) Repertorio n. 7047 - DONAZIONE ACCETTATA Nota presentata con Modello Unico n. 8021.1/2016 Reparto PI di FOGGIA in atti dal 31/05/2016



Direzione Provinciale di Foggia
Ufficio Provinciale - Territorio
Servizi Catastali

Data: 11/01/2023
Ora: 16:59:10
Numero Pratica: T366250/2023
Pag: 2 - Fine

Tributi speciali: Euro 0,90

Catasto terreni
Visura attuale per immobile
Situazione degli atti informatizzati al 11/01/2023



Immobile di catasto terreni



Causali di aggiornamento ed annotazioni

Informazioni riportate negli atti del catasto al 11/01/2023

Dati identificativi: Comune di **CERIGNOLA (C514) (FG)**

Foglio **334** Particella **59**

Classamento:

Redditi: dominicale **Euro 38,47 Lire 74.480**

agrario **Euro 24,73 Lire 47.880**

Particella con qualità: **SEMINATIVO** di classe **3**

Superficie: **10.640 m²**

Ultimo atto di aggiornamento: Impianto meccanografico del 23/03/1978

> **Dati identificativi**

Comune di **CERIGNOLA (C514) (FG)**

Foglio **334** Particella **59**

Partita: **29170**

Impianto meccanografico del 23/03/1978

> **Dati di classamento**

Redditi: dominicale **Euro 38,47 Lire 74.480**

agrario **Euro 24,73 Lire 47.880**

Particella con qualità: **SEMINATIVO** di classe **3**

Superficie: **10.640 m²**

Impianto meccanografico del 23/03/1978

> **Intestazione attuale dell'immobile - totale intestati: 1**

> **1. MOSCARITOLI Anna**
(CF MSCNNA73A56D643O)

nata a FOGGIA (FG) il 16/01/1973

Diritto di: Proprietà per 1/1 in regime di
separazione dei beni (deriva dall'atto 1)

1. Atto del 10/05/2016 Pubblico ufficiale CALICE
ELENA Sede ORTA NOVA (FG) Repertorio n. 7047 -
DONAZIONE ACCETTATA Nota presentata con
Modello Unico n. 8021.1/2016 Reparto PI di FOGGIA
in atti dal 31/05/2016



Direzione Provinciale di Foggia
Ufficio Provinciale - Territorio
Servizi Catastali

Data: 11/01/2023
Ora: 16:59:53
Numero Pratica: T366765/2023
Pag: 2 - Fine

Tributi speciali: Euro 0,90

Catasto terreni
Visura attuale per immobile
Situazione degli atti informatizzati al 11/01/2023



Immobile di catasto terreni



Causali di aggiornamento ed annotazioni

Informazioni riportate negli atti del catasto al 11/01/2023

Dati identificativi: Comune di **CERIGNOLA (C514) (FG)**

Foglio **334** Particella **60**

Classamento:

Redditi: dominicale **Euro 71,26 Lire 137.970**

agrario **Euro 45,81 Lire 88.695**

Particella con qualità: **SEMINATIVO** di classe **3**

Superficie: **19.710 m²**

Ultimo atto di aggiornamento: FRAZIONAMENTO in atti dal 17/12/1985 (n. 540472)

> **Dati identificativi**

Comune di **CERIGNOLA (C514) (FG)**

Foglio **334** Particella **60**

Partita: **124909**

Impianto meccanografico del 23/03/1978

> **Dati di classamento**

Redditi: dominicale **Euro 71,26 Lire 137.970**

agrario **Euro 45,81 Lire 88.695**

Particella con qualità: **SEMINATIVO** di classe **3**

Superficie: **19.710 m²**

FRAZIONAMENTO in atti dal 17/12/1985 (n. 540472)

> **Intestazione attuale dell'immobile - totale intestati: 1**

> **1. CARBONE Domenico**
(CF CRBDNC76H10Z133U)

nato in SVIZZERA (EE) il 10/06/1976

Diritto di: Proprietà per 1/1 (deriva dall'atto 1)

1. Atto del 15/11/2016 Pubblico ufficiale CALICE ELENA Sede ORTA NOVA (FG) Repertorio n. 7612 - COMPRAVENDITA Nota presentata con Modello Unico n. 17613.1/2016 Reparto PI di FOGGIA in atti dal 30/11/2016



Direzione Provinciale di Foggia
Ufficio Provinciale - Territorio
Servizi Catastali

Data: 11/01/2023
Ora: 17:00:36
Numero Pratica: T367305/2023
Pag: 2 - Fine

Tributi speciali: Euro 0,90

Catasto terreni
Visura attuale per immobile
Situazione degli atti informatizzati al 11/01/2023



Immobile di catasto terreni



Causali di aggiornamento ed annotazioni

Informazioni riportate negli atti del catasto al 11/01/2023

Dati identificativi: Comune di **CERIGNOLA (C514) (FG)**

Foglio **334** Particella **61**

Classamento:

Redditi: dominicale **Euro 44,65 Lire 86.450**

agrario **Euro 28,70 Lire 55.575**

Particella con qualità: **SEMINATIVO** di classe **3**

Superficie: **12.350 m²**

Ultimo atto di aggiornamento: Impianto meccanografico del 23/03/1978

> **Dati identificativi**

Comune di **CERIGNOLA (C514) (FG)**

Foglio **334** Particella **61**

Partita: **30875**

Impianto meccanografico del 23/03/1978

> **Dati di classamento**

Redditi: dominicale **Euro 44,65 Lire 86.450**

agrario **Euro 28,70 Lire 55.575**

Particella con qualità: **SEMINATIVO** di classe **3**

Superficie: **12.350 m²**

Impianto meccanografico del 23/03/1978

> **Intestazione attuale dell'immobile - totale intestati: 1**

> **1. CARBONE Domenico**
(CF CRBDNC76H10Z133U)

nato in SVIZZERA (EE) il 10/06/1976

Diritto di: Proprieta' per 1/1 (deriva dall'atto 1)

1. Atto del 15/11/2016 Pubblico ufficiale CALICE ELENA Sede ORTA NOVA (FG) Repertorio n. 7612 - COMPRAVENDITA Nota presentata con Modello Unico n. 17614.1/2016 Reparto PI di FOGGIA in atti dal 30/11/2016



Direzione Provinciale di Foggia
Ufficio Provinciale - Territorio
Servizi Catastali

Data: 11/01/2023
Ora: 17:01:02
Numero Pratica: T367633/2023
Pag: 2 - Fine

Tributi speciali: Euro 0,90

Catasto terreni
Visura attuale per immobile
Situazione degli atti informatizzati al 11/01/2023



Immobile di catasto terreni



Causali di aggiornamento ed annotazioni

Informazioni riportate negli atti del catasto al 11/01/2023

Dati identificativi: Comune di **CERIGNOLA (C514) (FG)**

Foglio **334** Particella **62**

Classamento:

Redditi: dominicale **Euro 10,21 Lire 19.761**

agrario **Euro 6,56 Lire 12.704**

Particella con qualità: **SEMINATIVO** di classe **3**

Superficie: **2.823 m²**

Ultimo atto di aggiornamento: FRAZIONAMENTO del 08/05/1986 in atti dal 04/06/1994 (n. 79.30/1986)

> **Dati identificativi**

Comune di **CERIGNOLA (C514) (FG)**

Foglio **334** Particella **62**

Partita: **29170**

Impianto meccanografico del 23/03/1978

> **Dati di classamento**

Redditi: dominicale **Euro 10,21 Lire 19.761**

agrario **Euro 6,56 Lire 12.704**

Particella con qualità: **SEMINATIVO** di classe **3**

Superficie: **2.823 m²**

FRAZIONAMENTO del 08/05/1986 in atti dal
04/06/1994 (n. 79.30/1986)

> **Intestazione attuale dell'immobile - totale intestati: 8**

- > **1. BALDACCHINI GARGANO Emilio**
(CF BLDMLE58M25F839K)
nato a NAPOLI (NA) il 25/08/1958
Diritto di: Comproprietario (deriva dall'atto 1)
- > **2. BALDACCHINI GARGANO Francesco Saverio**
(CF BLDFNC55R07F839G)
nato a NAPOLI (NA) il 07/10/1955
Diritto di: Comproprietario (deriva dall'atto 1)
- > **3. BALDACCHINI GARGANO Vittoria**
(CF BLDVTR53L60F839P)^{a)}
nata a NAPOLI (NA) il 20/07/1953
Diritto di: Comproprietario (deriva dall'atto 1)
- > **4. BALDACCHINI Isabella ; Fu Michele**
Diritto di: Comproprietario (deriva dall'atto 1)
- > **5. BALDACCHINI Olimpia ; Fu Michele**
Diritto di: Comproprietario (deriva dall'atto 1)
- > **6. DI BROGLIO Marianna**
(CF DBRMNN30H51F839I)
nata a NAPOLI (NA) il 11/06/1930
Diritto di: Usufrutto per 5/54 (deriva dall'atto 1)
- > **7. MONTI Pietro ; Di Pasquale**
Diritto di: Comproprietario (deriva dall'atto 1)
- > **8. MONTI Riccardo ; Di Pasquale**
Diritto di: Comproprietario (deriva dall'atto 1)
-

Visura telematica

Tributi speciali: Euro 0,90

Legenda

a) Codice fiscale non validato in anagrafe tributaria

Catasto terreni
Visura attuale per immobile
Situazione degli atti informatizzati al 11/01/2023



Immobile di catasto terreni



Causali di aggiornamento ed annotazioni

Informazioni riportate negli atti del catasto al 11/01/2023

Dati identificativi: Comune di **CERIGNOLA (C514) (FG)**

Foglio **334** Particella **63**

Classamento:

Redditi: dominicale **Euro 10,25 Lire 19.845**

agrario **Euro 6,59 Lire 12.758**

Particella con qualità: **SEMINATIVO** di classe **3**

Superficie: **2.835 m²**

Ultimo atto di aggiornamento: FRAZIONAMENTO del 08/05/1986 in atti dal 04/06/1994 (n. 79.29/1986)

> **Dati identificativi**

Comune di **CERIGNOLA (C514) (FG)**

Foglio **334** Particella **63**

Partita: **119041**

Impianto meccanografico del 23/03/1978

> **Dati di classamento**

Redditi: dominicale **Euro 10,25 Lire 19.845**

agrario **Euro 6,59 Lire 12.758**

Particella con qualità: **SEMINATIVO** di classe **3**

Superficie: **2.835 m²**

FRAZIONAMENTO del 08/05/1986 in atti dal 04/06/1994 (n. 79.29/1986)

> **Intestazione attuale dell'immobile - totale intestati: 1**

> **1. MOSCARITOLI Anna**
(CF MSCNNA73A56D643O)

nata a FOGGIA (FG) il 16/01/1973

Diritto di: Proprietà per 1/1 in regime di separazione dei beni (deriva dall'atto 1)

1. Atto del 10/05/2016 Pubblico ufficiale CALICE ELENA Sede ORTA NOVA (FG) Repertorio n. 7047 - DONAZIONE ACCETTATA Nota presentata con Modello Unico n. 8021.1/2016 Reparto PI di FOGGIA in atti dal 31/05/2016



Direzione Provinciale di Foggia
Ufficio Provinciale - Territorio
Servizi Catastali

Data: 11/01/2023
Ora: 17:01:27
Numero Pratica: T367939/2023
Pag: 2 - Fine

Tributi speciali: Euro 0,90

Catasto terreni
Visura attuale per immobile
Situazione degli atti informatizzati al 11/01/2023



Immobile di catasto terreni



Causali di aggiornamento ed annotazioni

Informazioni riportate negli atti del catasto al 11/01/2023

Dati identificativi: Comune di **CERIGNOLA (C514) (FG)**

Foglio **334** Particella **64**

Classamento:

Redditi: dominicale **Euro 180,76 Lire 350.000**

agrario **Euro 116,20 Lire 225.000**

Particella con qualità: **SEMINATIVO** di classe **3**

Superficie: **50.000 m²**

Ultimo atto di aggiornamento: FRAZIONAMENTO del 12/10/1971 in atti dal 31/05/1982 (n. 18482)

> **Dati identificativi**

Comune di **CERIGNOLA (C514) (FG)**

Foglio **334** Particella **64**

Partita: **30876**

FRAZIONAMENTO del 12/10/1971 in atti dal
31/05/1982 (n. 18482)

> **Dati di classamento**

Redditi: dominicale **Euro 180,76 Lire 350.000**

agrario **Euro 116,20 Lire 225.000**

Particella con qualità: **SEMINATIVO** di classe **3**

Superficie: **50.000 m²**

FRAZIONAMENTO del 12/10/1971 in atti dal
31/05/1982 (n. 18482)

› Intestazione attuale dell'immobile - totale intestati: 2

› 1. FIORILLI Giuseppe
(CF FRLGPP30R12I963R)

nato a STORNARELLA (FG) il 12/10/1930
Diritto di: Usufrutto per 1000/1000 (deriva dall'atto
1)

1. Atto del 13/06/2016 Pubblico ufficiale CASCAVILLA
DONATO Sede SAN SEVERO (FG) Repertorio n. 6465 -
DONAZIONE ACCETTATA Nota presentata con
Modello Unico n. 9480.1/2016 Reparto PI di FOGGIA
in atti dal 24/06/2016

› 2. FIORILLI Maria Teresa
(CF FRLMTR75M65D643J)

nata a FOGGIA (FG) il 25/08/1975
Diritto di: Nuda proprieta' per 1/1 bene personale
(deriva dall'atto 1)

Visura telematica

Tributi speciali: Euro 0,90

Catasto terreni
Visura attuale per immobile
Situazione degli atti informatizzati al 11/01/2023



Immobile di catasto terreni



Causali di aggiornamento ed annotazioni

Informazioni riportate negli atti del catasto al 11/01/2023

Dati identificativi: Comune di **CERIGNOLA (C514) (FG)**

Foglio **334** Particella **65**

Classamento:

Redditi: dominicale **Euro 71,26 Lire 137.970**

agrario **Euro 45,81 Lire 88.695**

Particella con qualità: **SEMINATIVO** di classe **3**

Superficie: **19.710 m²**

Ultimo atto di aggiornamento: FRAZIONAMENTO in atti dal 17/12/1985 (n. 540472)

> **Dati identificativi**

Comune di **CERIGNOLA (C514) (FG)**

Foglio **334** Particella **65**

Partita: **36629**

FRAZIONAMENTO in atti dal 17/12/1985 (n. 540472)

> **Dati di classamento**

Redditi: dominicale **Euro 71,26 Lire 137.970**

agrario **Euro 45,81 Lire 88.695**

Particella con qualità: **SEMINATIVO** di classe **3**

Superficie: **19.710 m²**

FRAZIONAMENTO in atti dal 17/12/1985 (n. 540472)

> **Intestazione attuale dell'immobile - totale intestati: 1**

> **1. CARBONE Domenico**
(CF CRBDNC76H10Z133U)

nato in SVIZZERA (EE) il 10/06/1976

Diritto di: Proprieta' per 1/1 (deriva dall'atto 1)

1. Atto del 15/11/2016 Pubblico ufficiale CALICE ELENA Sede ORTA NOVA (FG) Repertorio n. 7612 - COMPRAVENDITA Nota presentata con Modello Unico n. 17615.1/2016 Reparto PI di FOGGIA in atti dal 30/11/2016



Direzione Provinciale di Foggia
Ufficio Provinciale - Territorio
Servizi Catastali

Data: 11/01/2023
Ora: 17:04:11
Numero Pratica: T370080/2023
Pag: 2 - Fine

Tributi speciali: Euro 0,90

Catasto terreni
Visura attuale per immobile
Situazione degli atti informatizzati al 11/01/2023



Immobile di catasto terreni



Causali di aggiornamento ed annotazioni

Informazioni riportate negli atti del catasto al 11/01/2023

Dati identificativi: Comune di **CERIGNOLA (C514) (FG)**

Foglio **334** Particella **66**

Classamento:

Redditi: dominicale **Euro 70,04 Lire 135.625**

agrario **Euro 45,03 Lire 87.188**

Particella con qualità: **SEMINATIVO** di classe **3**

Superficie: **19.375 m²**

Ultimo atto di aggiornamento: FRAZIONAMENTO del 08/05/1986 in atti dal 04/06/1994 (n. 79.28/1986)

> **Dati identificativi**

Comune di **CERIGNOLA (C514) (FG)**

Foglio **334** Particella **66**

Partita: **99356**

FRAZIONAMENTO in atti dal 17/12/1985 (n. 540472)

> **Dati di classamento**

Redditi: dominicale **Euro 70,04 Lire 135.625**

agrario **Euro 45,03 Lire 87.188**

Particella con qualità: **SEMINATIVO** di classe **3**

Superficie: **19.375 m²**

FRAZIONAMENTO del 08/05/1986 in atti dal
04/06/1994 (n. 79.28/1986)

> **Intestazione attuale dell'immobile - totale intestati: 2**

> **1. CICCONE Maria Rosaria
(CF CCCMRS48P53I963U)**

nata a STORNARELLA (FG) il 13/09/1948
Diritto di: Proprieta' (deriva dall'atto 1)

1. Atto del 07/06/1972 Pubblico ufficiale CARBONE
SALVATORE Sede CERIGNOLA (FG) - UR Sede
CERIGNOLA (FG) Registrazione n. 1380 registrato in
data 26/06/1972 - Voltura n. 540472 in atti dal
17/12/1985

> **2. CURCI Stella (CF CRCSSL08T51I963A)**

nata a STORNARELLA (FG) il 11/12/1908
Diritto di: Usufrutto per 1/3 (deriva dall'atto 1)

Visura telematica

Tributi speciali: Euro 0,90

Catasto terreni
Visura attuale per immobile
Situazione degli atti informatizzati al 11/01/2023



Immobile di catasto terreni



Causali di aggiornamento ed annotazioni

Informazioni riportate negli atti del catasto al 11/01/2023

Dati identificativi: Comune di **CERIGNOLA (C514) (FG)**

Foglio **334** Particella **67**

Classamento:

Redditi: dominicale **Euro 70,19 Lire 135.905**

agrario **Euro 45,12 Lire 87.368**

Particella con qualità: **SEMINATIVO** di classe **3**

Superficie: **19.415 m²**

Ultimo atto di aggiornamento: FRAZIONAMENTO del 08/05/1986 in atti dal 04/06/1994 (n. 79.27/1986)

> **Dati identificativi**

Comune di **CERIGNOLA (C514) (FG)**

Foglio **334** Particella **67**

Partita: **99352**

FRAZIONAMENTO in atti dal 17/12/1985 (n. 540472)

> **Dati di classamento**

Redditi: dominicale **Euro 70,19 Lire 135.905**

agrario **Euro 45,12 Lire 87.368**

Particella con qualità: **SEMINATIVO** di classe **3**

Superficie: **19.415 m²**

FRAZIONAMENTO del 08/05/1986 in atti dal
04/06/1994 (n. 79.27/1986)

> Intestazione attuale dell'immobile - totale intestati: 2

> 1. **CICCONE Maria ; Altomare**
(CF CCCMRA51C52I963Z)^{a)}

nata a STORNARELLA (FG) il 12/03/1951
Diritto di: Proprieta' (deriva dall'atto 1)

1. Atto del 07/06/1972 Pubblico ufficiale CARBONE SALVATORE Sede CERIGNOLA (FG) - UR Sede CERIGNOLA (FG) Registrazione n. 1380 registrato in data 26/06/1972 - Voltura n. 540472 in atti dal 17/12/1985

> 2. **CURCI Stella (CF CRCSSL08T51I963A)**

nata a STORNARELLA (FG) il 11/12/1908
Diritto di: Usufrutto per 1/3 (deriva dall'atto 1)

Visura telematica

Tributi speciali: Euro 0,90

Legenda

a) Codice fiscale collegato CCCMLT51C52I9630

Catasto terreni
Visura attuale per immobile
Situazione degli atti informatizzati al 19/01/2023



Immobile di catasto terreni



Causali di aggiornamento ed annotazioni

Informazioni riportate negli atti del catasto al 19/01/2023

Dati identificativi: Comune di **CERIGNOLA (C514) (FG)**

Foglio **334** Particella **84**

Classamento:

Redditi: dominicale **Euro 0,87 Lire 1.680**

agrario **Euro 0,56 Lire 1.080**

Particella con qualità: **SEMINATIVO** di classe **3**

Superficie: **240 m²**

Ultimo atto di aggiornamento: FRAZIONAMENTO del 08/05/1986 in atti dal 04/06/1994 (n. 79.29/1986)

> **Dati identificativi**

Comune di **CERIGNOLA (C514) (FG)**

Foglio **334** Particella **84**

Partita: **119041**

FRAZIONAMENTO del 08/05/1986 in atti dal
04/06/1994 (n. 79.29/1986)

> **Dati di classamento**

Redditi: dominicale **Euro 0,87 Lire 1.680**

agrario **Euro 0,56 Lire 1.080**

Particella con qualità: **SEMINATIVO** di classe **3**

Superficie: **240 m²**

FRAZIONAMENTO del 08/05/1986 in atti dal
04/06/1994 (n. 79.29/1986)

> **Intestazione attuale dell'immobile - totale intestati: 1**

> **1. MOSCARITOLI Anna**
(CF MSCNNA73A56D643O)

nata a FOGGIA (FG) il 16/01/1973

Diritto di: Proprietà per 1/1 in regime di
separazione dei beni (deriva dall'atto 1)

1. Atto del 10/05/2016 Pubblico ufficiale CALICE
ELENA Sede ORTA NOVA (FG) Repertorio n. 7047 -
DONAZIONE ACCETTATA Nota presentata con
Modello Unico n. 8021.1/2016 Reparto PI di FOGGIA
in atti dal 31/05/2016



Direzione Provinciale di Foggia
Ufficio Provinciale - Territorio
Servizi Catastali

Data: **19/01/2023**
Ora: **09:11:41**
Numero Pratica: **T96701/2023**
Pag: **2 - Fine**

Tributi speciali: Euro 0,90

Catasto terreni
Visura attuale per immobile
Situazione degli atti informatizzati al 10/01/2023



Immobile di catasto terreni



Causali di aggiornamento ed annotazioni

Informazioni riportate negli atti del catasto al 10/01/2023

Dati identificativi: Comune di **CERIGNOLA (C514) (FG)**

Foglio **334** Particella **92**

Classamento:

Redditi: dominicale **Euro 54,21 Lire 104.965**

agrario **Euro 34,85 Lire 67.478**

Particella con qualità: **SEMINATIVO** di classe **3**

Superficie: **14.995 m²**

Ultimo atto di aggiornamento: FRAZIONAMENTO del 19/11/1988 in atti dal 07/03/1990 (n. 166.2/1988)

> **Dati identificativi**

Comune di **CERIGNOLA (C514) (FG)**

Foglio **334** Particella **92**

Partita: **25272**

FRAZIONAMENTO del 19/11/1988 in atti dal
07/03/1990 (n. 166.2/1988)

> **Dati di classamento**

Redditi: dominicale **Euro 54,21 Lire 104.965**

agrario **Euro 34,85 Lire 67.478**

Particella con qualità: **SEMINATIVO** di classe **3**

Superficie: **14.995 m²**

FRAZIONAMENTO del 19/11/1988 in atti dal
07/03/1990 (n. 166.2/1988)

> Intestazione attuale dell'immobile - totale intestati: 2

> 1. DE ANGELIS Gerardino
(CF DNGGRD61H23I963G)

nato a STORNARELLA (FG) il 23/06/1961
Diritto di: Proprieta' per 1/4 (deriva dall'atto 1)

1. DENUNZIA (NEI PASSAGGI PER CAUSA DI MORTE) del 09/11/1999 - UR Sede CERIGNOLA (FG) Registrazione Volume 159 n. 37 registrato in data 31/03/2000 - SUCCESSIONE Voltura n. 2301.1/2000 - Pratica n. 53813 in atti dal 26/07/2000

> 2. GERMANO Lucia
(CF GRMLCU38T49H467X)

nata a ROCCHETTA SANT'ANTONIO (FG) il 09/12/1938
Diritto di: Proprieta' per 3/4 (deriva dall'atto 1)

Visura telematica

Tributi speciali: Euro 0,90

Catasto terreni
Visura attuale per immobile
Situazione degli atti informatizzati al 10/01/2023



Immobile di catasto terreni



Causali di aggiornamento ed annotazioni

Informazioni riportate negli atti del catasto al 10/01/2023

Dati identificativi: Comune di **CERIGNOLA (C514) (FG)**

Foglio **334** Particella **94**

Classamento:

Redditi: dominicale **Euro 6,94**

agrario **Euro 4,46**

Particella con qualità: **SEMINATIVO** di classe **3**

Superficie: **1.919 m²**

Ultimo atto di aggiornamento: VARIAZIONE D'UFFICIO del 11/01/2012 Pratica n. FG0006729 in atti dal 11/01/2012 ATTIVITA` : 16 -ALLINEAMENTO CARTOGRAFICO-CENSUARIO: BONIFICA DELLE INCOERENZE (n. 401666.1/2011)

> **Dati identificativi**

Comune di **CERIGNOLA (C514) (FG)**

Foglio **334** Particella **94**

FRAZIONAMENTO del 22/07/1993 in atti dal 23/07/1993 (n. 1838.1/1993)

Annotazione di immobile: AGGIORNAMENTO CARTOGRAFICO -RECUPERO DISALLINEAMENTO-

> **Dati di classamento**

Redditi: dominicale **Euro 6,94**

agrario **Euro 4,46**

Particella con qualità: **SEMINATIVO** di classe **3**

Superficie: **1.919 m²**

FRAZIONAMENTO del 22/07/1993 in atti dal 23/07/1993 (n. 1838.1/1993)

Notifica effettuata con protocollo n. FG0026004 del 30/01/2012

> **Altre variazioni**

VARIAZIONE D'UFFICIO del 11/01/2012 Pratica n. FG0006729 in atti dal 11/01/2012 ATTIVITA` : 16 - ALLINEAMENTO CARTOGRAFICO-CENSUARIO: BONIFICA DELLE INCOERENZE (n. 401666.1/2011)

> Intestazione attuale dell'immobile - totale intestati: 1

> 1. REGIONE PUGLIA GESTIONE RIFORMA
FONDIARIA

Sede in BARI (BA)

Diritto di: Proprieta' per 1/1 (deriva dall'atto 1)

1. RETTIFICA DI INTESTAZIONE ALL'ATTUALITA' del
09/05/2000 - DELIBERA REGIONALE 537/2000
Voltura n. 55446.1/2000 - Pratica n. 88407 in atti dal
11/04/2002

Visura telematica

Tributi speciali: Euro 0,90

Catasto terreni
Visura attuale per immobile
Situazione degli atti informatizzati al 10/01/2023



Immobile di catasto terreni



Causali di aggiornamento ed annotazioni

Informazioni riportate negli atti del catasto al 10/01/2023

Dati identificativi: Comune di **CERIGNOLA (C514) (FG)**

Foglio **334** Particella **106**

Classamento:

Redditi: dominicale **Euro 80,95**

agrario **Euro 52,04**

Particella con qualità: **SEMINATIVO** di classe **3**

Superficie: **22.392 m²**

Ultimo atto di aggiornamento: TABELLA DI VARIAZIONE del 09/03/2007 Pratica n. FG0099530 in atti dal 09/03/2007 TRASMISSIONE DATI AI SENSI DEL DECRETO 262 DEL 3 OTTOBRE 2006 (n. 26066.1/2007)

Annotazioni: VARIAZIONE CULTURALE EX D.L. N. 262/06 - QUALITA' DICHIARATA O PARIFICATA A COLTURA PRESENTE NEL QUADRO TARIFFARIO

> **Dati identificativi**

Comune di **CERIGNOLA (C514) (FG)**

Foglio **334** Particella **106**

FRAZIONAMENTO del 06/12/1994 in atti dal 06/12/1994 (n. 2262.1/1994)

> **Dati di classamento**

Redditi: dominicale **Euro 80,95**

agrario **Euro 52,04**

Particella con qualità: **SEMINATIVO** di classe **3**

Superficie: **22.392 m²**

TABELLA DI VARIAZIONE del 09/03/2007 Pratica n. FG0099530 in atti dal 09/03/2007 TRASMISSIONE DATI AI SENSI DEL DECRETO 262 DEL 3 OTTOBRE 2006 (n. 26066.1/2007)

Annotazioni: VARIAZIONE CULTURALE EX D.L. N. 262/06 - QUALITA' DICHIARATA O PARIFICATA A COLTURA PRESENTE NEL QUADRO TARIFFARIO

> Intestazione attuale dell'immobile - totale intestati: 1

> 1. CAMPANELLA Nicola
(CF CMPNCL79M26D643J)

nato a FOGGIA (FG) il 26/08/1979

Diritto di: Proprieta' per 1/1 (deriva dall'atto 1)

1. Atto del 30/04/2008 Pubblico ufficiale STANGO ANTONIO Sede MANFREDONIA (FG) Repertorio n. 3420 - COMPRAVENDITA Nota presentata con Modello Unico n. 7659.1/2008 Reparto PI di FOGGIA in atti dal 07/05/2008

Visura telematica

Tributi speciali: Euro 0,90

Catasto terreni
Visura attuale per immobile
Situazione degli atti informatizzati al 11/01/2023



Immobile di catasto terreni



Causali di aggiornamento ed annotazioni

Informazioni riportate negli atti del catasto al 11/01/2023

Dati identificativi: Comune di **CERIGNOLA (C514) (FG)**

Foglio **334** Particella **110**

Classamento:

Redditi: dominicale **Euro 143,44 Lire 277.742**

agrario **Euro 83,05 Lire 160.798**

Particella con qualità: **SEMINATIVO** di classe **2**

Superficie: **29.236 m²**

Ultimo atto di aggiornamento: ISTRUMENTO (ATTO PUBBLICO) del 08/02/1991 in atti dal 11/06/1997 (n. 1969.1/1991)

> **Dati identificativi**

Comune di **CERIGNOLA (C514) (FG)**

Foglio **334** Particella **110**

Partita: **126507**

FRAZIONAMENTO del 17/06/1995 in atti dal
13/07/1995 (n. 1377.1/1995)

Annotazione di immobile: SR

> **Dati di classamento**

Redditi: dominicale **Euro 143,44 Lire 277.742**

agrario **Euro 83,05 Lire 160.798**

Particella con qualità: **SEMINATIVO** di classe **2**

Superficie: **29.236 m²**

FRAZIONAMENTO del 17/06/1995 in atti dal
13/07/1995 (n. 1377.1/1995)

> **Altre variazioni**

ISTRUMENTO (ATTO PUBBLICO) del 08/02/1991 in
atti dal 11/06/1997 (n. 1969.1/1991)

> Intestazione attuale dell'immobile - totale intestati: 1

> 1. CARBONE Domenico
(CF CRBDNC76H10Z133U)

nato in SVIZZERA (EE) il 10/06/1976
Diritto di: Proprieta' per 1/1 (deriva dall'atto 1)

1. Atto del 20/09/2016 Pubblico ufficiale CALICE
ELENA Sede ORTA NOVA (FG) Repertorio n. 7425 -
COMPRAVENDITA Nota presentata con Modello Unico
n. 15215.1/2016 Reparto PI di FOGGIA in atti dal
12/10/2016

Visura telematica

Tributi speciali: Euro 0,90

Catasto terreni
Visura attuale per immobile
Situazione degli atti informatizzati al 11/01/2023



Immobile di catasto terreni



Causali di aggiornamento ed annotazioni

Informazioni riportate negli atti del catasto al 11/01/2023

Dati identificativi: Comune di **CERIGNOLA (C514) (FG)**

Foglio **334** Particella **111**

Classamento:

Redditi: dominicale **Euro 123,01 Lire 238.175**

agrario **Euro 71,21 Lire 137.891**

Particella con qualità: **SEMINATIVO** di classe **2**

Superficie: **25.071 m²**

Ultimo atto di aggiornamento: ISTRUMENTO (ATTO PUBBLICO) del 08/02/1991 in atti dal 11/06/1997 (n. 1969.1/1991)

> **Dati identificativi**

Comune di **CERIGNOLA (C514) (FG)**

Foglio **334** Particella **111**

Partita: **126507**

FRAZIONAMENTO del 17/06/1995 in atti dal
13/07/1995 (n. 1377.1/1995)

> **Dati di classamento**

Redditi: dominicale **Euro 123,01 Lire 238.175**

agrario **Euro 71,21 Lire 137.891**

Particella con qualità: **SEMINATIVO** di classe **2**

Superficie: **25.071 m²**

FRAZIONAMENTO del 17/06/1995 in atti dal
13/07/1995 (n. 1377.1/1995)

> **Altre variazioni**

ISTRUMENTO (ATTO PUBBLICO) del 08/02/1991 in
atti dal 11/06/1997 (n. 1969.1/1991)

> Intestazione attuale dell'immobile - totale intestati: 1

> 1. CARBONE Domenico
(CF CRBDNC76H10Z133U)

nato in SVIZZERA (EE) il 10/06/1976
Diritto di: Proprieta' per 1/1 (deriva dall'atto 1)

1. Atto del 20/09/2016 Pubblico ufficiale CALICE
ELENA Sede ORTA NOVA (FG) Repertorio n. 7425 -
COMPRAVENDITA Nota presentata con Modello Unico
n. 15215.1/2016 Reparto PI di FOGGIA in atti dal
12/10/2016

Visura telematica

Tributi speciali: Euro 0,90

Catasto terreni
Visura attuale per immobile
Situazione degli atti informatizzati al 11/01/2023



Immobile di catasto terreni



Causali di aggiornamento ed annotazioni

Informazioni riportate negli atti del catasto al 11/01/2023

Dati identificativi: Comune di **CERIGNOLA (C514) (FG)**

Foglio **334** Particella **126**

Classamento:

Particella divisa in **2** porzioni

Totali particella:

Redditi: dominicale **Euro 95,01**

agrario **Euro 54,68**

Superficie: **18.520** m²

Il reddito dominicale è stato calcolato tenendo conto delle eventuali deduzioni indicate in tabella

Porzione	AA	AB
Reddito dominicale	Euro 51,45	Euro 43,56
Reddito agrario	Euro 29,79	Euro 24,89
Deduzioni	-	-
Superficie m ²	10.487	8.033
Qualità	SEMINATIVO	ULIVETO
Classe	2	2

Ultimo atto di aggiornamento: TABELLA DI VARIAZIONE del 08/12/2012 Pratica n. FG0306021 in atti dal 08/12/2012 TRASMISSIONE DATI AGEA AI SENSI DEL DL 3.10.2006 N.262 (n. 7783.1/2012)

Annotazioni: VARIAZIONE CULTURALE ESEGUITA AI SENSI DEL DL 3.10.2006 N. 262, CONVERTITO CON MODIFICAZIONI NELLA LEGGE 24.11.2006 N. 286 E SUCCESSIVE MODIFICAZIONI (ANNO 2012)

> **Dati identificativi**

Comune di **CERIGNOLA (C514) (FG)**
Foglio **334** Particella **126**

Tipo Mappale del 03/06/2011 Pratica n. FG0156039 in atti dal 03/06/2011 presentato il 01/06/2011 (n. 156039.1/2011)

> **Dati di classamento**

Particella divisa in **2** porzioni

Totali particella:

Redditi: dominicale **Euro 95,01**

agrario **Euro 54,68**

Superficie: **18.520** m²

Il reddito dominicale è stato calcolato tenendo conto delle eventuali deduzioni indicate in tabella

TABELLA DI VARIAZIONE del 08/12/2012 Pratica n. FG0306021 in atti dal 08/12/2012 TRASMISSIONE DATI AGEA AI SENSI DEL DL 3.10.2006 N.262 (n. 7783.1/2012)

Annotazioni: VARIAZIONE COLTURALE ESEGUITA AI SENSI DEL DL 3.10.2006 N. 262, CONVERTITO CON MODIFICAZIONI NELLA LEGGE 24.11.2006 N. 286 E SUCCESSIVE MODIFICAZIONI (ANNO 2012)

Porzione	AA	AB
Reddito dominicale	Euro 51,45	Euro 43,56
Reddito agrario	Euro 29,79	Euro 24,89
Deduzioni	-	-
Superficie m ²	10.487	8.033
Qualità	SEMINATIVO	ULIVETO
Classe	2	2

> **Intestazione attuale dell'immobile - totale intestati: 1**

> **1. CARBONE Domenico**
(CF CRBDNC76H10Z133U)

nato in SVIZZERA (EE) il 10/06/1976

Diritto di: Proprieta' per 1/1 (deriva dall'atto 1)

1. Atto del 20/09/2016 Pubblico ufficiale CALICE ELENA Sede ORTA NOVA (FG) Repertorio n. 7425 - COMPRAVENDITA Nota presentata con Modello Unico n. 15215.1/2016 Reparto PI di FOGGIA in atti dal 12/10/2016

Visura telematica

Tributi speciali: Euro 0,90

Catasto terreni
Visura attuale per immobile
Situazione degli atti informatizzati al 11/01/2023



Immobile di catasto terreni



Causali di aggiornamento ed annotazioni

Informazioni riportate negli atti del catasto al 11/01/2023

Dati identificativi: Comune di **CERIGNOLA (C514) (FG)**

Foglio **334** Particella **134**

Classamento:

Redditi: dominicale **Euro 309,25**

agrario **Euro 198,80**

Particella con qualità: **SEMINATIVO** di classe **3**

Superficie: **85.542 m²**

Ultimo atto di aggiornamento: VARIAZIONE D'UFFICIO del 14/11/2022 Pratica n. FG0194260 in atti dal 14/11/2022 Verifica d'ufficio (n. 194260.1/2022)

Annotazioni: Variazione su istanza di parte del 14/11/2022 acquisita agli atti al prot. n. FG0194242 del 2022 Progressivo di Cassone:3

> **Dati identificativi**

Comune di **CERIGNOLA (C514) (FG)**

Foglio **334** Particella **134**

FRAZIONAMENTO del 08/03/2018 Pratica n. FG0035365 in atti dal 08/03/2018 presentato il 08/03/2018 (n. 35365.1/2018)

> **Dati di classamento**

Redditi: dominicale **Euro 309,25**

agrario **Euro 198,80**

Particella con qualità: **SEMINATIVO** di classe **3**

Superficie: **85.542 m²**

VARIAZIONE D'UFFICIO del 14/11/2022 Pratica n. FG0194260 in atti dal 14/11/2022 Verifica d'ufficio (n. 194260.1/2022)

Annotazioni: Variazione su istanza di parte del 14/11/2022 acquisita agli atti al prot. n. FG0194242 del 2022 Progressivo di Cassone:3

Notifica in corso con protocollo n. FG0201160 del 26/11/2022

> Intestazione attuale dell'immobile - totale intestati: 1

> 1. STRAZZA Antonio
(CF STRNTN35H01H467R)

nato a ROCCHETTA SANT'ANTONIO (FG) il
01/06/1935

Diritto di: Proprieta' per 1000/1000 (deriva dall'atto
1)

1. FRAZIONAMENTO del 08/03/2018 Pratica n.
FG0035365 in atti dal 08/03/2018 presentato il
08/03/2018 (n. 35365.1/2018)

Visura telematica

Tributi speciali: Euro 0,90

Catasto terreni
Visura attuale per immobile
Situazione degli atti informatizzati al 24/01/2023



Immobile di catasto terreni



Causali di aggiornamento ed annotazioni

Informazioni riportate negli atti del catasto al 24/01/2023

Dati identificativi: Comune di **CERIGNOLA (C514) (FG)**

Foglio **334** Particella **136**

Classamento:

Redditi: dominicale **Euro 12,90**

agrario **Euro 8,29**

Particella con qualità: **SEMINATIVO** di classe **3**

Superficie: **3.568 m²**

Ultimo atto di aggiornamento: VARIAZIONE D'UFFICIO del 14/11/2022 Pratica n. FG0194260 in atti dal 14/11/2022 Verifica d'ufficio (n. 194260.1/2022)

Annotazioni: Variazione su istanza di parte del 14/11/2022 acquisita agli atti al prot. n. FG0194242 del 2022 Progressivo di Cassone:2

> **Dati identificativi**

Comune di **CERIGNOLA (C514) (FG)**

Foglio **334** Particella **136**

FRAZIONAMENTO del 08/03/2018 Pratica n. FG0035365 in atti dal 08/03/2018 presentato il 08/03/2018 (n. 35365.1/2018)

> **Dati di classamento**

Redditi: dominicale **Euro 12,90**

agrario **Euro 8,29**

Particella con qualità: **SEMINATIVO** di classe **3**

Superficie: **3.568 m²**

VARIAZIONE D'UFFICIO del 14/11/2022 Pratica n. FG0194260 in atti dal 14/11/2022 Verifica d'ufficio (n. 194260.1/2022)

Annotazioni: Variazione su istanza di parte del 14/11/2022 acquisita agli atti al prot. n. FG0194242 del 2022 Progressivo di Cassone:2

Notifica in corso con protocollo n. FG0201160 del 26/11/2022

> Intestazione attuale dell'immobile - totale intestati: 1

> 1. STRAZZA Antonio
(CF STRNTN35H01H467R)

nato a ROCCHETTA SANT'ANTONIO (FG) il
01/06/1935

Diritto di: Proprieta' per 1000/1000 (deriva dall'atto
1)

1. FRAZIONAMENTO del 08/03/2018 Pratica n.
FG0035365 in atti dal 08/03/2018 presentato il
08/03/2018 (n. 35365.1/2018)

Visura telematica

Tributi speciali: Euro 0,90

Catasto terreni
Visura attuale per immobile
Situazione degli atti informatizzati al 18/01/2023



Immobile di catasto terreni



Causali di aggiornamento ed annotazioni

Informazioni riportate negli atti del catasto al 18/01/2023

Dati identificativi: Comune di **CERIGNOLA (C514) (FG)**

Foglio **334** Particella **138**

Classamento:

Redditi: dominicale **Euro 3,22**

agrario **Euro 2,07**

Particella con qualità: **SEMINATIVO** di classe **3**

Superficie: **890 m²**

Ultimo atto di aggiornamento: VARIAZIONE D'UFFICIO del 14/11/2022 Pratica n. FG0194260 in atti dal 14/11/2022 Verifica d'ufficio (n. 194260.1/2022)

Annotazioni: Variazione su istanza di parte del 14/11/2022 acquisita agli atti al prot. n. FG0194242 del 2022 Progressivo di Cassone:1

> **Dati identificativi**

Comune di **CERIGNOLA (C514) (FG)**

Foglio **334** Particella **138**

FRAZIONAMENTO del 08/03/2018 Pratica n. FG0035365 in atti dal 08/03/2018 presentato il 08/03/2018 (n. 35365.1/2018)

> **Dati di classamento**

Redditi: dominicale **Euro 3,22**

agrario **Euro 2,07**

Particella con qualità: **SEMINATIVO** di classe **3**

Superficie: **890 m²**

VARIAZIONE D'UFFICIO del 14/11/2022 Pratica n. FG0194260 in atti dal 14/11/2022 Verifica d'ufficio (n. 194260.1/2022)

Annotazioni: Variazione su istanza di parte del 14/11/2022 acquisita agli atti al prot. n. FG0194242 del 2022 Progressivo di Cassone:1

Notifica in corso con protocollo n. FG0201160 del 26/11/2022

> Intestazione attuale dell'immobile - totale intestati: 1

> 1. STRAZZA Antonio
(CF STRNTN35H01H467R)

nato a ROCCHETTA SANT'ANTONIO (FG) il
01/06/1935

Diritto di: Proprieta' per 1000/1000 (deriva dall'atto
1)

1. FRAZIONAMENTO del 08/03/2018 Pratica n.
FG0035365 in atti dal 08/03/2018 presentato il
08/03/2018 (n. 35365.1/2018)

Visura telematica

Tributi speciali: Euro 0,90

Catasto terreni
Visura attuale per immobile
Situazione degli atti informatizzati al 11/01/2023



Immobile di catasto terreni



Causali di aggiornamento ed annotazioni

Informazioni riportate negli atti del catasto al 11/01/2023

Dati identificativi: Comune di **CERIGNOLA (C514) (FG)**

Foglio **334** Particella **140**

Classamento:

Redditi: dominicale **Euro 35,84**

agrario **Euro 23,04**

Particella con qualità: **SEMINATIVO** di classe **3**

Superficie: **9.914 m²**

Ultimo atto di aggiornamento: FRAZIONAMENTO del 08/03/2018 Pratica n. FG0035365 in atti dal 08/03/2018 presentato il 08/03/2018 (n. 35365.1/2018)

> **Dati identificativi**

Comune di **CERIGNOLA (C514) (FG)**

Foglio **334** Particella **140**

FRAZIONAMENTO del 08/03/2018 Pratica n. FG0035365 in atti dal 08/03/2018 presentato il 08/03/2018 (n. 35365.1/2018)

Annotazione di immobile: Particella generata da frazionamento valido ai soli fini comma 10 art. 30 D.P. R. 380/2001

> **Dati di classamento**

Redditi: dominicale **Euro 35,84**

agrario **Euro 23,04**

Particella con qualità: **SEMINATIVO** di classe **3**

Superficie: **9.914 m²**

FRAZIONAMENTO del 08/03/2018 Pratica n. FG0035365 in atti dal 08/03/2018 presentato il 08/03/2018 (n. 35365.1/2018)

> **Intestazione attuale dell'immobile - totale intestati: 1**

> **1. MONACO Carmela
(CF MNCCML38D67I963Y)**

nata a STORNARELLA (FG) il 27/04/1938

Diritto di: Proprieta' per 1000/1000 (deriva dall'atto 1)

1. FRAZIONAMENTO del 08/03/2018 Pratica n. FG0035365 in atti dal 08/03/2018 presentato il 08/03/2018 (n. 35365.1/2018)



Direzione Provinciale di Foggia
Ufficio Provinciale - Territorio
Servizi Catastali

Data: 11/01/2023
Ora: 17:08:45
Numero Pratica: T373421/2023
Pag: 2 - Fine

Visura telematica

Tributi speciali: Euro 0,90

Catasto terreni
Visura attuale per immobile
Situazione degli atti informatizzati al 11/01/2023



Immobile di catasto terreni



Causali di aggiornamento ed annotazioni

Informazioni riportate negli atti del catasto al 11/01/2023

Dati identificativi: Comune di **CERIGNOLA (C514) (FG)**

Foglio **334** Particella **141**

Classamento:

Redditi: dominicale **Euro 107,95**

agrario **Euro 69,40**

Particella con qualità: **SEMINATIVO** di classe **3**

Superficie: **29.861 m²**

Ultimo atto di aggiornamento: FRAZIONAMENTO del 08/03/2018 Pratica n. FG0035365 in atti dal 08/03/2018 presentato il 08/03/2018 (n. 35365.1/2018)

> **Dati identificativi**

Comune di **CERIGNOLA (C514) (FG)**

Foglio **334** Particella **141**

FRAZIONAMENTO del 08/03/2018 Pratica n. FG0035365 in atti dal 08/03/2018 presentato il 08/03/2018 (n. 35365.1/2018)

Annotazione di immobile: Particella generata da frazionamento valido ai soli fini comma 10 art. 30 D.P. R. 380/2001

> **Dati di classamento**

Redditi: dominicale **Euro 107,95**

agrario **Euro 69,40**

Particella con qualità: **SEMINATIVO** di classe **3**

Superficie: **29.861 m²**

FRAZIONAMENTO del 08/03/2018 Pratica n. FG0035365 in atti dal 08/03/2018 presentato il 08/03/2018 (n. 35365.1/2018)

> **Intestazione attuale dell'immobile - totale intestati: 1**

> **1. MONACO Carmela
(CF MNCCML38D67I963Y)**

nata a STORNARELLA (FG) il 27/04/1938

Diritto di: Proprieta' per 1000/1000 (deriva dall'atto 1)

1. FRAZIONAMENTO del 08/03/2018 Pratica n. FG0035365 in atti dal 08/03/2018 presentato il 08/03/2018 (n. 35365.1/2018)



Direzione Provinciale di Foggia
Ufficio Provinciale - Territorio
Servizi Catastali

Data: 11/01/2023
Ora: 17:09:10
Numero Pratica: T373760/2023
Pag: 2 - Fine

Visura telematica

Tributi speciali: Euro 0,90

Catasto terreni
Visura attuale per immobile
Situazione degli atti informatizzati al 20/06/2022



Immobile di catasto terreni



Causali di aggiornamento ed annotazioni

Informazioni riportate negli atti del catasto al 20/06/2022

Dati identificativi: Comune di **CERIGNOLA (C514) (FG)**

Foglio **334** Particella **142**

Classamento:

Redditi: dominicale **Euro 0,31**

agrario **Euro 0,20**

Particella con qualità: **SEMINATIVO** di classe **3**

Superficie: **86 m²**

Ultimo atto di aggiornamento: FRAZIONAMENTO del 08/03/2018 Pratica n. FG0035365 in atti dal 08/03/2018 presentato il 08/03/2018 (n. 35365.1/2018)

> **Dati identificativi**

Comune di **CERIGNOLA (C514) (FG)**

Foglio **334** Particella **142**

FRAZIONAMENTO del 08/03/2018 Pratica n. FG0035365 in atti dal 08/03/2018 presentato il 08/03/2018 (n. 35365.1/2018)

Annotazione di immobile: Particella generata da frazionamento valido ai soli fini comma 10 art. 30 D.P. R. 380/2001

> **Dati di classamento**

Redditi: dominicale **Euro 0,31**

agrario **Euro 0,20**

Particella con qualità: **SEMINATIVO** di classe **3**

Superficie: **86 m²**

FRAZIONAMENTO del 08/03/2018 Pratica n. FG0035365 in atti dal 08/03/2018 presentato il 08/03/2018 (n. 35365.1/2018)

> **Intestazione attuale dell'immobile - totale intestati: 1**

> **1. MONACO Carmela**
(CF MNCCML38D67I963Y)

nata a STORNARELLA (FG) il 27/04/1938

Diritto di: Proprieta' per 1000/1000 (deriva dall'atto 1)

1. FRAZIONAMENTO del 08/03/2018 Pratica n. FG0035365 in atti dal 08/03/2018 presentato il 08/03/2018 (n. 35365.1/2018)



Direzione Provinciale di Foggia
Ufficio Provinciale - Territorio
Servizi Catastali

Data: **20/06/2022**
Ora: **16:50:21**
Numero Pratica: **T319931/2022**
Pag: **2 - Fine**

Visura telematica

Tributi speciali: Euro 0,90

Catasto terreni
Visura attuale per immobile
Situazione degli atti informatizzati al 10/01/2023



Immobile di catasto terreni



Causali di aggiornamento ed annotazioni

Informazioni riportate negli atti del catasto al 10/01/2023

Dati identificativi: Comune di ASCOLI SATRIANO (A463) (FG)
Foglio 31 Particella 27

Classamento:

Redditi: dominicale Euro 31,25
agrario Euro 26,04

Particella con qualità: SEMINATIVO di classe 3
Superficie: 10.085 m²

Ultimo atto di aggiornamento: VARIAZIONE D'UFFICIO del 03/06/2003 Pratica n. 176826 in atti dal 03/06/2003 VRO/2003 VARIATO DI QUALITA` (n. 46.1/2003)

> **Dati identificativi**

Comune di ASCOLI SATRIANO (A463) (FG)
Foglio 31 Particella 27

Impianto meccanografico del 05/02/1976
Annotazione di immobile: VARIATO DI QUALITA' E CLASSE

> **Dati di classamento**

Redditi: dominicale Euro 31,25
agrario Euro 26,04
Particella con qualità: SEMINATIVO di classe 3
Superficie: 10.085 m²

VARIAZIONE D'UFFICIO del 03/06/2003 Pratica n. 176826 in atti dal 03/06/2003 VRO/2003 VARIATO DI QUALITA` (n. 46.1/2003)

> **Intestazione attuale dell'immobile - totale intestati: 1**

> **1. DEMANIO PUBBLICO DELLA REGIONE PUGLIA (CF 80017210727)**
Sede in BARI (BA)
Diritto di: Proprieta' per 1000/1000 (deriva dall'atto 1)

1. Atto amministrativo DECRETO (DISPOSIZIONI DELLE AUTORITA') del 09/06/1980 Pubblico ufficiale REGIONE PUGLIA Sede BARI (BA) Repertorio n. 67 - Voltura n. 91381 in atti dal 29/12/1981



Direzione Provinciale di Foggia
Ufficio Provinciale - Territorio
Servizi Catastali

Data: **10/01/2023**
Ora: **10:05:57**
Numero Pratica: **T167948/2023**
Pag: **2 - Fine**

Visura telematica

Tributi speciali: Euro 0,90

Catasto terreni
Visura attuale per immobile
Situazione degli atti informatizzati al 10/01/2023



Immobile di catasto terreni



Causali di aggiornamento ed annotazioni

Informazioni riportate negli atti del catasto al 10/01/2023

Dati identificativi: Comune di ASCOLI SATRIANO (A463) (FG)

Foglio 31 Particella 28

Classamento:

Redditi: dominicale Euro 6,10 Lire 11.803

agrario Euro 9,14 Lire 17.704

Particella con qualità: INCOLT PROD di classe U

Superficie: 59.013 m²

Ultimo atto di aggiornamento: Impianto meccanografico del 05/02/1976

> **Dati identificativi**

Comune di ASCOLI SATRIANO (A463) (FG)

Foglio 31 Particella 28

Partita: 402

Impianto meccanografico del 05/02/1976

> **Dati di classamento**

Redditi: dominicale Euro 6,10 Lire 11.803

agrario Euro 9,14 Lire 17.704

Particella con qualità: INCOLT PROD di classe U

Superficie: 59.013 m²

Impianto meccanografico del 05/02/1976

> **Intestazione attuale dell'immobile - totale intestati: 1**

> **1. DEMANIO PUBBLICO DELLA REGIONE**

PUGLIA
(CF 80017210727)

Sede in BARI (BA)

Diritto di: Proprieta' per 1000/1000 (deriva dall'atto
1)

1. Atto amministrativo DECRETO (DISPOSIZIONI
DELLE AUTORITA') del 09/06/1980 Pubblico ufficiale
REGIONE PUGLIA Sede BARI (BA) Repertorio n. 67 -
Voltura n. 91381 in atti dal 29/12/1981



Direzione Provinciale di Foggia
Ufficio Provinciale - Territorio
Servizi Catastali

Data: **10/01/2023**
Ora: **10:07:23**
Numero Pratica: **T169161/2023**
Pag: **2 - Fine**

Visura telematica

Tributi speciali: Euro 0,90

Catasto terreni
Visura attuale per immobile
Situazione degli atti informatizzati al 23/02/2023



Immobile di catasto terreni



Causali di aggiornamento ed annotazioni

Informazioni riportate negli atti del catasto al 23/02/2023

Dati identificativi: Comune di ASCOLI SATRIANO (A463) (FG)

Foglio 31 Particella 53

Classamento:

Redditi: dominicale Euro 89,97 Lire 174.210

agrario Euro 74,98 Lire 145.175

Particella con qualità: SEMINATIVO di classe 3

Superficie: 29.035 m²

Ultimo atto di aggiornamento: Impianto meccanografico del 05/02/1976

> **Dati identificativi**

Comune di ASCOLI SATRIANO (A463) (FG)

Foglio 31 Particella 53

Partita: 2809

Impianto meccanografico del 05/02/1976

> **Dati di classamento**

Redditi: dominicale Euro 89,97 Lire 174.210

agrario Euro 74,98 Lire 145.175

Particella con qualità: SEMINATIVO di classe 3

Superficie: 29.035 m²

Impianto meccanografico del 05/02/1976

> **Intestazione attuale dell'immobile - totale intestati: 1**

> **1. SARACINO Filomena Maria**
(CF SRCFMN41M70D643F)

nata a FOGGIA (FG) il 30/08/1941

Diritto di: Proprieta' per 1000/1000 (deriva dall'atto 1)

1. Atto del 15/02/1984 Pubblico ufficiale EMMA MAMONACA Sede SANT'AGATA DI PUGLIA (FG) Repertorio n. 2596 - UR Sede FOGGIA (FG) Registrazione n. 432 registrato in data 06/03/1984 - Voltura n. 292984 in atti dal 06/04/1988



Direzione Provinciale di Foggia
Ufficio Provinciale - Territorio
Servizi Catastali

Data: **23/02/2023**
Ora: **12:01:30**
Numero Pratica: **T144696/2023**
Pag: **2 - Fine**

Tributi speciali: Euro 0,90

Catasto terreni
Visura attuale per immobile
Situazione degli atti informatizzati al 23/02/2023



Immobile di catasto terreni



Causali di aggiornamento ed annotazioni

Informazioni riportate negli atti del catasto al 23/02/2023

Dati identificativi: Comune di ASCOLI SATRIANO (A463) (FG)

Foglio 31 Particella 54

Classamento:

Redditi: dominicale Euro 110,61 Lire 214.170

agrario Euro 92,17 Lire 178.475

Particella con qualità: SEMINATIVO di classe 3

Superficie: 35.695 m²

Ultimo atto di aggiornamento: Impianto meccanografico del 05/02/1976

> **Dati identificativi**

Comune di ASCOLI SATRIANO (A463) (FG)

Foglio 31 Particella 54

Partita: 2807

Impianto meccanografico del 05/02/1976

> **Dati di classamento**

Redditi: dominicale Euro 110,61 Lire 214.170

agrario Euro 92,17 Lire 178.475

Particella con qualità: SEMINATIVO di classe 3

Superficie: 35.695 m²

Impianto meccanografico del 05/02/1976

> **Intestazione attuale dell'immobile - totale intestati: 1**

> **1. AGOSTINELLI Giovanni**
(CF GSTGNN61S25E716K)

nato a LUCERA (FG) il 25/11/1961

Diritto di: Proprieta' per 1000/1000 (deriva dall'atto
1)

1. Atto del 11/04/1994 Pubblico ufficiale DI CARLO
BRUNO Sede FOGGIA (FG) Repertorio n. 11844 -
Voltura n. 3021.1/1994 in atti dal 17/02/1997



Direzione Provinciale di Foggia
Ufficio Provinciale - Territorio
Servizi Catastali

Data: **23/02/2023**
Ora: **12:01:53**
Numero Pratica: **T144972/2023**
Pag: **2 - Fine**

Tributi speciali: Euro 0,90

Catasto terreni
Visura attuale per immobile
Situazione degli atti informatizzati al 10/01/2023



Immobile di catasto terreni



Causali di aggiornamento ed annotazioni

Informazioni riportate negli atti del catasto al 10/01/2023

Dati identificativi: Comune di ASCOLI SATRIANO (A463) (FG)

Foglio 31 Particella 56

Classamento:

Redditi: dominicale Euro 29,81 Lire 57.720

agrario Euro 24,84 Lire 48.100

Particella con qualità: SEMINATIVO di classe 3

Superficie: 9.620 m²

Ultimo atto di aggiornamento: Impianto meccanografico del 05/02/1976

> **Dati identificativi**

Comune di ASCOLI SATRIANO (A463) (FG)

Foglio 31 Particella 56

Partita: 2812

Impianto meccanografico del 05/02/1976

> **Dati di classamento**

Redditi: dominicale Euro 29,81 Lire 57.720

agrario Euro 24,84 Lire 48.100

Particella con qualità: SEMINATIVO di classe 3

Superficie: 9.620 m²

Impianto meccanografico del 05/02/1976

> **Intestazione attuale dell'immobile - totale intestati: 1**

> **1. AGOSTINELLI Giovanni**
(CF GSTGNN61S25E716K)

nato a LUCERA (FG) il 25/11/1961

Diritto di: Proprieta' per 1000/1000 (deriva dall'atto
1)

1. Atto del 11/04/1994 Pubblico ufficiale DI CARLO
BRUNO Sede FOGGIA (FG) Repertorio n. 11844 -
Voltura n. 3021.1/1994 in atti dal 17/02/1997



Direzione Provinciale di Foggia
Ufficio Provinciale - Territorio
Servizi Catastali

Data: **10/01/2023**
Ora: **10:15:40**
Numero Pratica: **T176495/2023**
Pag: **2 - Fine**

Tributi speciali: Euro 0,90

Catasto terreni
Visura attuale per immobile
Situazione degli atti informatizzati al 10/01/2023



Immobile di catasto terreni



Causali di aggiornamento ed annotazioni

Informazioni riportate negli atti del catasto al 10/01/2023

Dati identificativi: Comune di ASCOLI SATRIANO (A463) (FG)

Foglio 31 Particella 57

Classamento:

Redditi: dominicale Euro 44,64 Lire 86.430

agrario Euro 37,20 Lire 72.025

Particella con qualità: SEMINATIVO di classe 3

Superficie: 14.405 m²

Ultimo atto di aggiornamento: Impianto meccanografico del 05/02/1976

> **Dati identificativi**

Comune di ASCOLI SATRIANO (A463) (FG)

Foglio 31 Particella 57

Partita: 2807

Impianto meccanografico del 05/02/1976

> **Dati di classamento**

Redditi: dominicale Euro 44,64 Lire 86.430

agrario Euro 37,20 Lire 72.025

Particella con qualità: SEMINATIVO di classe 3

Superficie: 14.405 m²

Impianto meccanografico del 05/02/1976

> **Intestazione attuale dell'immobile - totale intestati: 1**

> **1. AGOSTINELLI Giovanni**
(CF GSTGNN61S25E716K)

nato a LUCERA (FG) il 25/11/1961

Diritto di: Proprieta' per 1000/1000 (deriva dall'atto
1)

1. Atto del 11/04/1994 Pubblico ufficiale DI CARLO
BRUNO Sede FOGGIA (FG) Repertorio n. 11844 -
Voltura n. 3021.1/1994 in atti dal 17/02/1997



Direzione Provinciale di Foggia
Ufficio Provinciale - Territorio
Servizi Catastali

Data: **10/01/2023**
Ora: **10:16:09**
Numero Pratica: **T176924/2023**
Pag: **2 - Fine**

Tributi speciali: Euro 0,90

Catasto terreni
Visura attuale per immobile
Situazione degli atti informatizzati al 23/02/2023



Immobile di catasto terreni



Causali di aggiornamento ed annotazioni

Informazioni riportate negli atti del catasto al 23/02/2023

Dati identificativi: Comune di ASCOLI SATRIANO (A463) (FG)
Foglio 31 Particella 208

Classamento:

Redditi: dominicale Euro 8,89 Lire 17.220
agrario Euro 13,34 Lire 25.830

Particella con qualità: SEMINATIVO di classe 4
Superficie: 5.740 m²

Ultimo atto di aggiornamento: Impianto meccanografico del 05/02/1976

> **Dati identificativi**

Comune di ASCOLI SATRIANO (A463) (FG)
Foglio 31 Particella 208
Partita: 4229

Impianto meccanografico del 05/02/1976

> **Dati di classamento**

Redditi: dominicale Euro 8,89 Lire 17.220
agrario Euro 13,34 Lire 25.830
Particella con qualità: SEMINATIVO di classe 4
Superficie: 5.740 m²

Impianto meccanografico del 05/02/1976

> **Intestazione attuale dell'immobile - totale intestati: 1**

> **1. MALGIERI Francesco**
(CF MLGFNC48D01193P)
nato a SANT'AGATA DI PUGLIA (FG) il 01/04/1948
Diritto di: Proprieta' per 1000/1000 (deriva dall'atto
1)

1. Impianto meccanografico del 05/02/1976



Direzione Provinciale di Foggia
Ufficio Provinciale - Territorio
Servizi Catastali

Data: **23/02/2023**
Ora: **12:00:08**
Numero Pratica: **T143564/2023**
Pag: **2 - Fine**

Tributi speciali: Euro 0,90

Catasto terreni
Visura attuale per immobile
Situazione degli atti informatizzati al 23/02/2023



Immobile di catasto terreni



Causali di aggiornamento ed annotazioni

Informazioni riportate negli atti del catasto al 23/02/2023

Dati identificativi: Comune di ASCOLI SATRIANO (A463) (FG)
Foglio 31 Particella 211

Classamento:

Redditi: dominicale Euro 47,71 Lire 92.385
agrario Euro 71,57 Lire 138.578

Particella con qualità: SEMINATIVO di classe 4

Superficie: 30.795 m²

Ultimo atto di aggiornamento: Impianto meccanografico del 05/02/1976

> **Dati identificativi**

Comune di ASCOLI SATRIANO (A463) (FG)
Foglio 31 Particella 211
Partita: 4232

Impianto meccanografico del 05/02/1976

> **Dati di classamento**

Redditi: dominicale Euro 47,71 Lire 92.385
agrario Euro 71,57 Lire 138.578

Particella con qualità: SEMINATIVO di classe 4

Superficie: 30.795 m²

Impianto meccanografico del 05/02/1976

> **Intestazione attuale dell'immobile - totale intestati: 1**

> **1. GUERRA Gianluigi**
(CF GRRGLG90L24E885G)
nato a MANFREDONIA (FG) il 24/07/1990
Diritto di: Proprieta' per 1/1 (deriva dall'atto 1)

1. Atto del 11/05/2011 Pubblico ufficiale SIMONETTI PAOLO Sede CERIGNOLA (FG) Repertorio n. 11875 - COMPRAVENDITA Nota presentata con Modello Unico n. 7631.1/2011 Reparto PI di FOGGIA in atti dal 13/05/2011



Direzione Provinciale di Foggia
Ufficio Provinciale - Territorio
Servizi Catastali

Data: **23/02/2023**
Ora: **12:00:41**
Numero Pratica: **T144047/2023**
Pag: **2 - Fine**

Tributi speciali: Euro 0,90

Catasto terreni
Visura attuale per immobile
Situazione degli atti informatizzati al **10/01/2023**



Immobile di catasto terreni



Causali di aggiornamento ed annotazioni

Informazioni riportate negli atti del catasto al 10/01/2023

Dati identificativi: Comune di **ASCOLI SATRIANO (A463) (FG)**

Foglio **31** Particella **216**

Classamento:

Redditi: dominicale **Euro 0,23**

agrario **Euro 0,35**

Particella con qualità: **SEMINATIVO** di classe **4**

Superficie: **150 m²**

Ultimo atto di aggiornamento: TABELLA DI VARIAZIONE del 15/06/2021 Pratica n. FG0158351 in atti dal 14/12/2021 TRASMISSIONE DATI AGEA AI SENSI DEL DL 3.10.2006 N. 262 (n. 158351.1/2021)

Annotazioni: Variazione colturale eseguita ai sensi del DI 3.10.2006 n. 262, convertito con modificazioni nella legge 24.11.2006 n. 286 e successive modificazioni (anno 2021) - Eseguita a seguito di dichiarazione resa il 15/06/2021 all'Organismo Pagatore AGEA con la domanda AGEA.ADU.2021.0389110 (Scheda validazione/fascicolo prot. n. AGEA.CAA6186.2021.0001512)

> **Dati identificativi**

Comune di **ASCOLI SATRIANO (A463) (FG)**

Foglio **31** Particella **216**

Impianto meccanografico del 05/02/1976

> **Dati di classamento**

Redditi: dominicale **Euro 0,23**

agrario **Euro 0,35**

Particella con qualità: **SEMINATIVO** di classe **4**

Superficie: **150 m²**

TABELLA DI VARIAZIONE del 15/06/2021 Pratica n. FG0158351 in atti dal 14/12/2021 TRASMISSIONE DATI AGEA AI SENSI DEL DL 3.10.2006 N. 262 (n. 158351.1/2021)

Annotazioni: Variazione colturale eseguita ai sensi del DI 3.10.2006 n. 262, convertito con modificazioni nella legge 24.11.2006 n. 286 e successive modificazioni (anno 2021) - Eseguita a seguito di dichiarazione resa il 15/06/2021 all'Organismo Pagatore AGEA con la domanda AGEA.ADU.2021.0389110 (Scheda validazione/fascicolo prot. n. AGEA.CAA6186.2021.0001512)

> **Intestazione attuale dell'immobile - totale intestati: 1**

> **1. FERRARA Maria Raffaella
(CF FRRMRF41L55D643U)**

nata a FOGGIA (FG) il 15/07/1941

Diritto di: Proprieta' per 1/1 in regime di
separazione dei beni (deriva dall'atto 1)

1. Atto del 17/07/2015 Pubblico ufficiale STANGO
ANTONIO Sede MANFREDONIA (FG) Repertorio n.
7577 - COMPRAVENDITA Nota presentata con Modello
Unico n. 10033.1/2015 Reparto PI di FOGGIA in atti dal
24/07/2015

Visura telematica

Tributi speciali: Euro 0,90

Catasto terreni
Visura attuale per immobile
Situazione degli atti informatizzati al 23/02/2023



Immobile di catasto terreni



Causali di aggiornamento ed annotazioni

Informazioni riportate negli atti del catasto al 23/02/2023

Dati identificativi: Comune di ASCOLI SATRIANO (A463) (FG)
Foglio 31 Particella 263

Classamento:

Redditi: dominicale Euro 2,08 Lire 4.032
agrario Euro 1,74 Lire 3.360

Particella con qualità: SEMINATIVO di classe 3
Superficie: 672 m²

Ultimo atto di aggiornamento: Impianto meccanografico del 05/02/1976

> **Dati identificativi**

Comune di ASCOLI SATRIANO (A463) (FG)
Foglio 31 Particella 263
Partita: 2539

Impianto meccanografico del 05/02/1976

> **Dati di classamento**

Redditi: dominicale Euro 2,08 Lire 4.032
agrario Euro 1,74 Lire 3.360
Particella con qualità: SEMINATIVO di classe 3
Superficie: 672 m²

Impianto meccanografico del 05/02/1976

> **Intestazione attuale dell'immobile - totale intestati: 1**

> **1. DEMANIO PUBBLICO DELLO STATO PER LE
OPERE DI BONIFICA
(CF 80193210582)**
Sede in FOGGIA (FG)
Diritto di: Proprieta' per 1000/1000 (deriva dall'atto
1)

1. Impianto meccanografico del 05/02/1976



Direzione Provinciale di Foggia
Ufficio Provinciale - Territorio
Servizi Catastali

Data: **23/02/2023**
Ora: **12:02:14**
Numero Pratica: **T145240/2023**
Pag: **2 - Fine**

Tributi speciali: Euro 0,90

Catasto terreni
Visura attuale per immobile
Situazione degli atti informatizzati al 23/02/2023



Immobile di catasto terreni



Causali di aggiornamento ed annotazioni

Informazioni riportate negli atti del catasto al 23/02/2023

Dati identificativi: Comune di ASCOLI SATRIANO (A463) (FG)

Foglio 31 Particella 264

Classamento:

Redditi: dominicale Euro 20,08 Lire 38.880

agrario Euro 16,73 Lire 32.400

Particella con qualità: SEMINATIVO di classe 3

Superficie: 6.480 m²

Ultimo atto di aggiornamento: Impianto meccanografico del 05/02/1976

> **Dati identificativi**

Comune di ASCOLI SATRIANO (A463) (FG)

Foglio 31 Particella 264

Partita: 2812

Impianto meccanografico del 05/02/1976

> **Dati di classamento**

Redditi: dominicale Euro 20,08 Lire 38.880

agrario Euro 16,73 Lire 32.400

Particella con qualità: SEMINATIVO di classe 3

Superficie: 6.480 m²

Impianto meccanografico del 05/02/1976

> **Intestazione attuale dell'immobile - totale intestati: 3**

> **1. SARACINO Filomena Maria
(CF SRCFMN41M70D643F)**

nata a FOGGIA (FG) il 30/08/1941
Diritto di: Proprieta' per 1/3 (deriva dall'atto 1)

1. DENUNZIA (NEI PASSAGGI PER CAUSA DI MORTE) del 28/07/2009 - UU Sede FOGGIA (FG) Registrazione Volume 9990 n. 935 registrato in data 16/07/2010 - SUCCESSIONE DI SAVINO ANTONIO Voltura n. 14356.3/2010 - Pratica n. FG0196208 in atti dal 11/08/2010

> **2. SAVINO Alessandro
(CF SVNLSN72P28D643F)**

nato a FOGGIA (FG) il 28/09/1972
Diritto di: Proprieta' per 1/3 (deriva dall'atto 1)

> **3. SAVINO Angela (CF SVNNGGL69L62D643E)**

nata a FOGGIA (FG) il 22/07/1969
Diritto di: Proprieta' per 1/3 (deriva dall'atto 1)

Visura telematica

Tributi speciali: Euro 0,90

Catasto terreni
Visura attuale per immobile
Situazione degli atti informatizzati al 23/02/2023



Immobile di catasto terreni



Causali di aggiornamento ed annotazioni

Informazioni riportate negli atti del catasto al 23/02/2023

Dati identificativi: Comune di ASCOLI SATRIANO (A463) (FG)
Foglio 31 Particella 268

Classamento:

Redditi: dominicale Euro 5,11 Lire 9.894
agrario Euro 4,26 Lire 8.245

Particella con qualità: SEMINATIVO di classe 3
Superficie: 1.649 m²

Ultimo atto di aggiornamento: Impianto meccanografico del 05/02/1976

> **Dati identificativi**

Comune di ASCOLI SATRIANO (A463) (FG)
Foglio 31 Particella 268
Partita: 2539

Impianto meccanografico del 05/02/1976

> **Dati di classamento**

Redditi: dominicale Euro 5,11 Lire 9.894
agrario Euro 4,26 Lire 8.245
Particella con qualità: SEMINATIVO di classe 3
Superficie: 1.649 m²

Impianto meccanografico del 05/02/1976

> **Intestazione attuale dell'immobile - totale intestati: 1**

> **1. DEMANIO PUBBLICO DELLO STATO PER LE
OPERE DI BONIFICA
(CF 80193210582)**
Sede in FOGGIA (FG)
Diritto di: Proprieta' per 1000/1000 (deriva dall'atto
1)

1. Impianto meccanografico del 05/02/1976



Direzione Provinciale di Foggia
Ufficio Provinciale - Territorio
Servizi Catastali

Data: **23/02/2023**
Ora: **12:02:59**
Numero Pratica: **T145800/2023**
Pag: **2 - Fine**

Tributi speciali: Euro 0,90

Catasto terreni
Visura attuale per immobile
Situazione degli atti informatizzati al 23/02/2023



Immobile di catasto terreni



Causali di aggiornamento ed annotazioni

Informazioni riportate negli atti del catasto al 23/02/2023

Dati identificativi: Comune di ASCOLI SATRIANO (A463) (FG)
Foglio 31 Particella 269

Classamento:

Redditi: dominicale Euro 16,10 Lire 31.170
agrario Euro 13,41 Lire 25.975

Particella con qualità: SEMINATIVO di classe 3
Superficie: 5.195 m²

Ultimo atto di aggiornamento: Impianto meccanografico del 05/02/1976

> **Dati identificativi**

Comune di ASCOLI SATRIANO (A463) (FG)
Foglio 31 Particella 269
Partita: 2809

Impianto meccanografico del 05/02/1976

> **Dati di classamento**

Redditi: dominicale Euro 16,10 Lire 31.170
agrario Euro 13,41 Lire 25.975
Particella con qualità: SEMINATIVO di classe 3
Superficie: 5.195 m²

Impianto meccanografico del 05/02/1976

> **Intestazione attuale dell'immobile - totale intestati: 1**

> **1. SARACINO Filomena Maria**
(CF SRCFMN41M70D643F)
nata a FOGGIA (FG) il 30/08/1941
Diritto di: Proprieta' per 1000/1000 (deriva dall'atto
1)

1. Atto del 15/02/1984 Pubblico ufficiale EMMA
MAMONACA Sede SANT'AGATA DI PUGLIA (FG)
Repertorio n. 2596 Sede FOGGIA (FG) Registrazione
n. 432 registrato in data 06/03/1984 - n. 2929.3/1984
in atti dal 21/06/1989



Direzione Provinciale di Foggia
Ufficio Provinciale - Territorio
Servizi Catastali

Data: **23/02/2023**
Ora: **12:03:25**
Numero Pratica: **T146190/2023**
Pag: **2 - Fine**

Tributi speciali: Euro 0,90

Catasto terreni
Visura attuale per immobile
Situazione degli atti informatizzati al 23/02/2023



Immobile di catasto terreni



Causali di aggiornamento ed annotazioni

Informazioni riportate negli atti del catasto al 23/02/2023

Dati identificativi: Comune di ASCOLI SATRIANO (A463) (FG)

Foglio 31 Particella 270

Classamento:

Redditi: dominicale Euro 0,46 Lire 894

agrario Euro 0,38 Lire 745

Particella con qualità: SEMINATIVO di classe 3

Superficie: 149 m²

Ultimo atto di aggiornamento: Impianto meccanografico del 05/02/1976

> **Dati identificativi**

Comune di ASCOLI SATRIANO (A463) (FG)

Foglio 31 Particella 270

Partita: 2539

Impianto meccanografico del 05/02/1976

> **Dati di classamento**

Redditi: dominicale Euro 0,46 Lire 894

agrario Euro 0,38 Lire 745

Particella con qualità: SEMINATIVO di classe 3

Superficie: 149 m²

Impianto meccanografico del 05/02/1976

> **Intestazione attuale dell'immobile - totale intestati: 1**

> **1. DEMANIO PUBBLICO DELLO STATO PER LE
OPERE DI BONIFICA
(CF 80193210582)**

Sede in FOGGIA (FG)

Diritto di: Proprieta' per 1000/1000 (deriva dall'atto
1)

1. Impianto meccanografico del 05/02/1976



Direzione Provinciale di Foggia
Ufficio Provinciale - Territorio
Servizi Catastali

Data: **23/02/2023**
Ora: **12:04:12**
Numero Pratica: **T146713/2023**
Pag: **2 - Fine**

Tributi speciali: Euro 0,90

Catasto terreni
Visura attuale per immobile
Situazione degli atti informatizzati al 23/02/2023



Immobile di catasto terreni



Causali di aggiornamento ed annotazioni

Informazioni riportate negli atti del catasto al 23/02/2023

Dati identificativi: Comune di ASCOLI SATRIANO (A463) (FG)
Foglio 31 Particella 271

Classamento:

Redditi: dominicale Euro 0,11 Lire 210
agrario Euro 0,09 Lire 175

Particella con qualità: SEMINATIVO di classe 3
Superficie: 35 m²

Ultimo atto di aggiornamento: Impianto meccanografico del 05/02/1976

> **Dati identificativi**

Comune di ASCOLI SATRIANO (A463) (FG)
Foglio 31 Particella 271
Partita: 2807

Impianto meccanografico del 05/02/1976

> **Dati di classamento**

Redditi: dominicale Euro 0,11 Lire 210
agrario Euro 0,09 Lire 175
Particella con qualità: SEMINATIVO di classe 3
Superficie: 35 m²

Impianto meccanografico del 05/02/1976

> **Intestazione attuale dell'immobile - totale intestati: 1**

> **1. SARACINO Filomena Maria**
(CF SRCFMN41M70D643F)
nata a FOGGIA (FG) il 30/08/1941
Diritto di: Proprieta' per 1000/1000 (deriva dall'atto
1)

1. Atto del 15/02/1984 Pubblico ufficiale EMMA
MAMONACA Sede SANT'AGATA DI PUGLIA (FG)
Repertorio n. 2596 Sede FOGGIA (FG) Registrazione
n. 432 registrato in data 06/03/1984 - n. 2929.3/1984
in atti dal 21/06/1989



Direzione Provinciale di Foggia
Ufficio Provinciale - Territorio
Servizi Catastali

Data: **23/02/2023**
Ora: **12:04:32**
Numero Pratica: **T147007/2023**
Pag: **2 - Fine**

Tributi speciali: Euro 0,90

Catasto terreni
Visura attuale per immobile
Situazione degli atti informatizzati al 23/02/2023

**Immobile di catasto terreni****Causali di aggiornamento ed annotazioni****Informazioni riportate negli atti del catasto al 23/02/2023****Dati identificativi:** Comune di ASCOLI SATRIANO (A463) (FG)
Foglio 31 Particella 449**Classamento:**

Particella divisa in 2 porzioni

Totali particella:

Redditi: dominicale **Euro 13,87**agrario **Euro 11,53**Superficie: **4.458 m²****Il reddito dominicale è stato calcolato tenendo conto delle eventuali deduzioni indicate in tabella**

Porzione	AA	AB
Reddito dominicale	Euro 3,42	Euro 10,45
Reddito agrario	Euro 5,14	Euro 6,39
Deduzioni	-	-
Superficie m ²	2.210	2.248
Qualità	SEMINATIVO	ULIVETO
Classe	4	2

Ultimo atto di aggiornamento: TABELLA DI VARIAZIONE del 10/05/2014 Pratica n. FG0311289 in atti dal 09/12/2014 TRASMISSIONE DATI AGEA AI SENSI DEL DL 3.10.2006 N. 262 (n. 5441.1/2014)**Annotazioni:** Variazione colturale eseguita ai sensi del DI 3.10.2006 n. 262, convertito con modificazioni nella legge 24.11.2006 n. 286 e successive modificazioni (anno 2014) - Eseguita a seguito di dichiarazione resa il 10/05/2014 all'Organismo Pagatore AGEA con la domanda AGEA.ADU.2014.0406589 (Scheda validazione/fascicolo prot. n. AGEA.CAA4776.2014.0000838)

> Dati identificativiComune di **ASCOLI SATRIANO (A463) (FG)**
Foglio **31** Particella **449**

FRAZIONAMENTO del 04/09/2013 Pratica n. FG0207741 in atti dal 04/09/2013 presentato il 04/09/2013 (n. 207741.1/2013)

Annotazione di immobile: COMPRENDE IL FG. 31 N. 59**> Dati di classamento**Particella divisa in **2** porzioni

Totali particella:

Redditi: dominicale **Euro 13,87**agrario **Euro 11,53**Superficie: **4.458** m²**Il reddito dominicale è stato calcolato tenendo conto delle eventuali deduzioni indicate in tabella**

Porzione	AA	AB
Reddito dominicale	Euro 3,42	Euro 10,45
Reddito agrario	Euro 5,14	Euro 6,39
Deduzioni	-	-
Superficie m ²	2.210	2.248
Qualità	SEMINATIVO	ULIVETO
Classe	4	2

TABELLA DI VARIAZIONE del 10/05/2014 Pratica n. FG0311289 in atti dal 09/12/2014 TRASMISSIONE DATI AGEA AI SENSI DEL DL 3.10.2006 N. 262 (n. 5441.1/2014)

Annotazioni: Variazione culturale eseguita ai sensi del DI 3.10.2006 n. 262, convertito con modificazioni nella legge 24.11.2006 n. 286 e successive modificazioni (anno 2014) - Eseguita a seguito di dichiarazione resa il 10/05/2014 all'Organismo Pagatore AGEA con la domanda AGEA.ADU.2014.0406589 (Scheda validazione/fascicolo prot. n. AGEA.CAA4776.2014.0000838)**> Intestazione attuale dell'immobile - totale intestati: 1****> 1. MALGIERI Antonio**
(CF MLGNTN38P14I193G)
nato a SANT'AGATA DI PUGLIA (FG) il 14/09/1938
Diritto di: Proprieta' per 1/1 (deriva dall'atto 1)

1. VOLTURA D'UFFICIO del 16/01/2014 Pubblico ufficiale BONADIES LUCA Sede ASCOLI SATRIANO (FG) Repertorio n. 1654 - RECUP. ESITI - TRASCR.2205/2014 Voltura n. 2610.1/2014 - Pratica n. FG0026815 in atti dal 07/02/2014

Visura telematica

Tributi speciali: Euro 0,90

Catasto terreni
Visura attuale per immobile
Situazione degli atti informatizzati al 10/01/2023



Immobile di catasto terreni



Causali di aggiornamento ed annotazioni

Informazioni riportate negli atti del catasto al 10/01/2023

Dati identificativi: Comune di ASCOLI SATRIANO (A463) (FG)

Foglio 31 Particella 464

Classamento:

Redditi: dominicale Euro 250,26

agrario Euro 208,55

Particella con qualità: SEMINATIVO di classe 3

Superficie: 80.761 m²

Ultimo atto di aggiornamento: FRAZIONAMENTO del 28/11/2016 Pratica n. FG0225191 in atti dal 28/11/2016 presentato il 28/11/2016 (n. 225191.1/2016)

> **Dati identificativi**

Comune di ASCOLI SATRIANO (A463) (FG)

Foglio 31 Particella 464

FRAZIONAMENTO del 28/11/2016 Pratica n. FG0225191 in atti dal 28/11/2016 presentato il 28/11/2016 (n. 225191.1/2016)

> **Dati di classamento**

Redditi: dominicale Euro 250,26

agrario Euro 208,55

Particella con qualità: SEMINATIVO di classe 3

Superficie: 80.761 m²

FRAZIONAMENTO del 28/11/2016 Pratica n. FG0225191 in atti dal 28/11/2016 presentato il 28/11/2016 (n. 225191.1/2016)

> **Intestazione attuale dell'immobile - totale intestati: 1**

> **1. CORDISCO Matarangolo Maria Rosaria (CF CRDMRN68B65G942K)^{a)}**

nata a POTENZA (PZ) il 25/02/1968

Diritto di: Proprieta' per 1/1 in regime di separazione dei beni (deriva dall'atto 1)

1. Atto del 03/08/2017 Pubblico ufficiale SIMONETTI PAOLO Sede FOGGIA (FG) Repertorio n. 20629 - COMPRAVENDITA Nota presentata con Modello Unico n. 12982.1/2017 Reparto PI di FOGGIA in atti dal 07/08/2017

Tributi speciali: Euro 0,90

Legenda

a) Codice fiscale non validato in anagrafe tributaria

Catasto terreni
Visura attuale per immobile
Situazione degli atti informatizzati al 10/01/2023



Immobile di catasto terreni



Causali di aggiornamento ed annotazioni

Informazioni riportate negli atti del catasto al 10/01/2023

Dati identificativi: Comune di ASCOLI SATRIANO (A463) (FG)

Foglio 54 Particella 1

Classamento:

Redditi: dominicale Euro 124,94 Lire 241.920

agrario Euro 104,12 Lire 201.600

Particella con qualità: SEMINATIVO di classe 3

Superficie: 40.320 m²

Ultimo atto di aggiornamento: Impianto meccanografico del 05/02/1976

> **Dati identificativi**

Comune di ASCOLI SATRIANO (A463) (FG)

Foglio 54 Particella 1

Partita: 5226

Impianto meccanografico del 05/02/1976

> **Dati di classamento**

Redditi: dominicale Euro 124,94 Lire 241.920

agrario Euro 104,12 Lire 201.600

Particella con qualità: SEMINATIVO di classe 3

Superficie: 40.320 m²

Impianto meccanografico del 05/02/1976

> **Intestazione attuale dell'immobile - totale intestati: 1**

> **1. FIORILLI Giovanna Santina
(CF FRLGNN48S41I963S)**

nata a STORNARELLA (FG) il 01/11/1948

Diritto di: Proprieta' per 1000/1000 (deriva dall'atto
1)

1. Atto del 08/04/1993 Pubblico ufficiale DI CARLO
BRUNO Sede FOGGIA (FG) Repertorio n. 10344 -
Trascrizione n. 6355.1/1993 in atti dal 26/05/1998



Direzione Provinciale di Foggia
Ufficio Provinciale - Territorio
Servizi Catastali

Data: **10/01/2023**
Ora: **10:46:13**
Numero Pratica: **T203509/2023**
Pag: **2 - Fine**

Tributi speciali: Euro 0,90

Catasto terreni
Visura attuale per immobile
Situazione degli atti informatizzati al 31/01/2023



Immobile di catasto terreni



Causali di aggiornamento ed annotazioni

Informazioni riportate negli atti del catasto al 31/01/2023

Dati identificativi: Comune di ASCOLI SATRIANO (A463) (FG)

Foglio 54 Particella 3

Classamento:

Particella divisa in 2 porzioni

Totali particella:

Redditi: dominicale Euro 525,14

agrario Euro 323,41

Superficie: 91.003 m²

Il reddito dominicale è stato calcolato tenendo conto delle eventuali deduzioni indicate in tabella

Porzione	AA	AB
Reddito dominicale	Euro 215,68	Euro 309,46
Reddito agrario	Euro 179,73	Euro 143,68
Deduzioni	-	-
Superficie m ²	69.603	21.400
Qualità	SEMINATIVO	VIGNETO
Classe	3	1

Ultimo atto di aggiornamento: TABELLA DI VARIAZIONE del 12/12/2007 Pratica n. FG0437105 in atti dal 12/12/2007 TRASMISSIONE DATI AGEA AI SENSI DEL DL 3.10.2006 N.262 (n. 86950.1/2007)

Annotazioni: VARIAZIONE CULTURALE ESEGUITA AI SENSI DEL DL 3.10.2006 N. 262, CONVERTITO CON MODIFICAZIONI NELLA LEGGE 24.11.2006 N. 286 (ANNO 2007) - QUALITA` DICHIARATA O PARIFICATA A COLTURA PRESENTE NEL QUADRO TARIFFARIO DEL COMUNE

> Dati identificativiComune di **ASCOLI SATRIANO (A463) (FG)**
Foglio **54** Particella **3**

Impianto meccanografico del 05/02/1976

> Dati di classamentoParticella divisa in **2** porzioni

Totali particella:

Redditi: dominicale **Euro 525,14**agrario **Euro 323,41**Superficie: **91.003** m²**Il reddito dominicale è stato calcolato tenendo conto delle eventuali deduzioni indicate in tabella**

TABELLA DI VARIAZIONE del 12/12/2007 Pratica n. FG0437105 in atti dal 12/12/2007 TRASMISSIONE DATI AGEA AI SENSI DEL DL 3.10.2006 N.262 (n. 86950.1/2007)

Annotazioni: VARIAZIONE CULTURALE ESEGUITA AI SENSI DEL DL 3.10.2006 N. 262, CONVERTITO CON MODIFICAZIONI NELLA LEGGE 24.11.2006 N. 286 (ANNO 2007) - QUALITÀ DICHIARATA O PARIFICATA A CULTURA PRESENTE NEL QUADRO TARIFFARIO DEL COMUNE

Porzione	AA	AB
Reddito dominicale	Euro 215,68	Euro 309,46
Reddito agrario	Euro 179,73	Euro 143,68
Deduzioni	-	-
Superficie m ²	69.603	21.400
Qualità	SEMINATIVO	VIGNETO
Classe	3	1

> **Intestazione attuale dell'immobile - totale intestati: 2**

> **1. CROCE Gerardo
(CF CRCGRD71L04C514W)**

nato a CERIGNOLA (FG) il 04/07/1971
Diritto di: Proprieta' per 1/2 (deriva dall'atto 1)

1. Atto del 22/07/1999 Pubblico ufficiale SCROCCO
ORFINA Sede LUCERA (FG) Repertorio n. 25681 -
Trascrizione n. 10439.1/1999 in atti dal 02/08/1999

> **2. CROCE Giuseppe
(CF CRCGPP60S271963J)**

nato a STORNARELLA (FG) il 27/11/1960
Diritto di: Proprieta' per 1/2 (deriva dall'atto 1)

Visura telematica

Tributi speciali: Euro 0,90

Catasto terreni
Visura attuale per immobile
Situazione degli atti informatizzati al 23/02/2023



Immobile di catasto terreni



Causali di aggiornamento ed annotazioni

Informazioni riportate negli atti del catasto al 23/02/2023

Dati identificativi: Comune di ASCOLI SATRIANO (A463) (FG)

Foglio 54 Particella 5

Classamento:

Redditi: dominicale Euro 76,23 Lire 147.600

agrario Euro 63,52 Lire 123.000

Particella con qualità: SEMINATIVO di classe 3

Superficie: 24.600 m²

Ultimo atto di aggiornamento: Impianto meccanografico del 05/02/1976

> **Dati identificativi**

Comune di ASCOLI SATRIANO (A463) (FG)

Foglio 54 Particella 5

Partita: 5215

Impianto meccanografico del 05/02/1976

> **Dati di classamento**

Redditi: dominicale Euro 76,23 Lire 147.600

agrario Euro 63,52 Lire 123.000

Particella con qualità: SEMINATIVO di classe 3

Superficie: 24.600 m²

Impianto meccanografico del 05/02/1976

> **Intestazione attuale dell'immobile - totale intestati: 1**

> **1. PORDOMINGO Maria Cristina**
(CF PRDMCR55B66Z600L)

nata in ARGENTINA (EE) il 26/02/1955

Diritto di: Proprieta' per 1/1 (deriva dall'atto 1)

1. DENUNZIA (NEI PASSAGGI PER CAUSA DI MORTE) del 04/03/2013 - UU Registrazione Volume 9990 n. 142 registrato in data 01/05/2014 - MORTE DI SELANO BENEDETTO Voltura n. 11106.1/2014 - Pratica n. FG0120381 in atti dal 12/06/2014



Direzione Provinciale di Foggia
Ufficio Provinciale - Territorio
Servizi Catastali

Data: **23/02/2023**
Ora: **11:56:12**
Numero Pratica: **T140319/2023**
Pag: **2 - Fine**

Tributi speciali: Euro 0,90

Catasto terreni
Visura attuale per immobile
Situazione degli atti informatizzati al 23/02/2023



Immobile di catasto terreni



Causali di aggiornamento ed annotazioni

Informazioni riportate negli atti del catasto al 23/02/2023

Dati identificativi: Comune di ASCOLI SATRIANO (A463) (FG)

Foglio 54 Particella 24

Classamento:

Redditi: dominicale Euro 43,26 Lire 83.760

agrario Euro 36,05 Lire 69.800

Particella con qualità: SEMINATIVO di classe 3

Superficie: 13.960 m²

Ultimo atto di aggiornamento: Impianto meccanografico del 05/02/1976

> **Dati identificativi**

Comune di ASCOLI SATRIANO (A463) (FG)

Foglio 54 Particella 24

Partita: 6032

Impianto meccanografico del 05/02/1976

> **Dati di classamento**

Redditi: dominicale Euro 43,26 Lire 83.760

agrario Euro 36,05 Lire 69.800

Particella con qualità: SEMINATIVO di classe 3

Superficie: 13.960 m²

Impianto meccanografico del 05/02/1976

> **Intestazione attuale dell'immobile - totale intestati: 1**

> **1. MOSCARITOLI Anna**
(CF MSCNNA73A56D643O)

nata a FOGGIA (FG) il 16/01/1973

Diritto di: Proprietà per 1/1 in regime di separazione dei beni (deriva dall'atto 1)

1. Atto del 10/05/2016 Pubblico ufficiale CALICE ELENA Sede ORTA NOVA (FG) Repertorio n. 7047 - DONAZIONE ACCETTATA Nota presentata con Modello Unico n. 8021.1/2016 Reparto PI di FOGGIA in atti dal 31/05/2016



Direzione Provinciale di Foggia
Ufficio Provinciale - Territorio
Servizi Catastali

Data: **23/02/2023**
Ora: **11:55:47**
Numero Pratica: **T139953/2023**
Pag: **2 - Fine**

Tributi speciali: Euro 0,90

Catasto terreni
Visura attuale per immobile
Situazione degli atti informatizzati al 23/02/2023



Immobile di catasto terreni



Causali di aggiornamento ed annotazioni

Informazioni riportate negli atti del catasto al 23/02/2023

Dati identificativi: Comune di ASCOLI SATRIANO (A463) (FG)

Foglio 54 Particella 26

Classamento:

Redditi: dominicale Euro 6,88 Lire 13.320

agrario Euro 5,73 Lire 11.100

Particella con qualità: SEMINATIVO di classe 3

Superficie: 2.220 m²

Ultimo atto di aggiornamento: Impianto meccanografico del 05/02/1976

> **Dati identificativi**

Comune di ASCOLI SATRIANO (A463) (FG)

Foglio 54 Particella 26

Partita: 5216

Impianto meccanografico del 05/02/1976

> **Dati di classamento**

Redditi: dominicale Euro 6,88 Lire 13.320

agrario Euro 5,73 Lire 11.100

Particella con qualità: SEMINATIVO di classe 3

Superficie: 2.220 m²

Impianto meccanografico del 05/02/1976

> Intestazione attuale dell'immobile - totale intestati: 7

- > **1. COSTA Michelina (CF CSTMHL65T44I963K)**
nata a STORNARELLA (FG) il 04/12/1965
Diritto di: Proprieta' per 36/90 (deriva dall'atto 1)
- > **2. FIORILLI Anna (CF FRLNNA51S70I963N)**
nata a STORNARELLA (FG) il 30/11/1951
Diritto di: Proprieta' per 2/90 (deriva dall'atto 1)
- > **3. FIORILLI Fausto (CF FRLFST50B26I963M)**
nato a STORNARELLA (FG) il 26/02/1950
Diritto di: Proprieta' per 1/5 bene personale (deriva dall'atto 1)
- > **4. FIORILLI Fausto (CF FRLFST50B26I963M)**
nato a STORNARELLA (FG) il 26/02/1950
Diritto di: Proprieta' per 2/90 (deriva dall'atto 1)
- > **5. FIORILLI Pasquale (CF FRLPQL60R09I963W)**
nato a STORNARELLA (FG) il 09/10/1960
Diritto di: Proprieta' per 2/90 (deriva dall'atto 1)
- > **6. MOSCARITOLI Anna (CF MSCNNA73A56D643O)**
nata a FOGGIA (FG) il 16/01/1973
Diritto di: Proprieta' per 1/5 in regime di separazione dei beni (deriva dall'atto 1)
- > **7. PORDOMINGO Maria Cristina (CF PRDMCR55B66Z600L)**
nata in ARGENTINA (EE) il 26/02/1955
Diritto di: Proprieta' per 18/90 (deriva dall'atto 1)
1. VOLTURA D'UFFICIO del 19/12/2017 Pubblico ufficiale CALICE ELENA Sede ORTA NOVA (FG) Repertorio n. 8893 - DONAZIONE ACCETTATA TR. 815/18 Voltura n. 942.1/2018 - Pratica n. FG0007449 in atti dal 17/01/2018
-

Visura telematica

Tributi speciali: Euro 0,90

Catasto terreni
Visura attuale per immobile
Situazione degli atti informatizzati al 23/02/2023



Immobile di catasto terreni



Causali di aggiornamento ed annotazioni

Informazioni riportate negli atti del catasto al 23/02/2023

Dati identificativi: Comune di ASCOLI SATRIANO (A463) (FG)

Foglio 54 Particella 48

Classamento:

Redditi: dominicale Euro 206,58 Lire 399.996

agrario Euro 172,15 Lire 333.330

Particella con qualità: SEMINATIVO di classe 3

Superficie: 66.666 m²

Ultimo atto di aggiornamento: Impianto meccanografico del 05/02/1976

> **Dati identificativi**

Comune di ASCOLI SATRIANO (A463) (FG)

Foglio 54 Particella 48

Partita: 6075

Impianto meccanografico del 05/02/1976

> **Dati di classamento**

Redditi: dominicale Euro 206,58 Lire 399.996

agrario Euro 172,15 Lire 333.330

Particella con qualità: SEMINATIVO di classe 3

Superficie: 66.666 m²

Impianto meccanografico del 05/02/1976

> **Intestazione attuale dell'immobile - totale intestati: 1**

> **1. ARCHIDIACONO Mariella**
(CF RCHMLL78H68A509Z)

nata a AVELLINO (AV) il 28/06/1978

Diritto di: Proprieta' per 1/1 in regime di
separazione dei beni (deriva dall'atto 1)

1. Atto del 23/08/2018 Pubblico ufficiale VIGORITA
MARIA LIDIA GENO Sede VALLATA (AV) Repertorio n.
18131 - DONAZIONE ACCETTATA Nota presentata con
Modello Unico n. 14332.1/2018 Reparto PI di FOGGIA
in atti dal 19/09/2018



Direzione Provinciale di Foggia
Ufficio Provinciale - Territorio
Servizi Catastali

Data: **23/02/2023**
Ora: **11:52:00**
Numero Pratica: **T136762/2023**
Pag: **2 - Fine**

Tributi speciali: Euro 0,90

Catasto terreni
Visura attuale per immobile
Situazione degli atti informatizzati al 23/02/2023



Immobile di catasto terreni



Causali di aggiornamento ed annotazioni

Informazioni riportate negli atti del catasto al 23/02/2023

Dati identificativi: Comune di ASCOLI SATRIANO (A463) (FG)

Foglio 54 Particella 49

Classamento:

Redditi: dominicale Euro 134,28 Lire 259.998

agrario Euro 111,90 Lire 216.665

Particella con qualità: SEMINATIVO di classe 3

Superficie: 43.333 m²

Ultimo atto di aggiornamento: FRAZIONAMENTO del 19/11/1988 in atti dal 06/03/1990 (n. 51.1/1988)

> **Dati identificativi**

Comune di ASCOLI SATRIANO (A463) (FG)

Foglio 54 Particella 49

Partita: 9020

Impianto meccanografico del 05/02/1976

> **Dati di classamento**

Redditi: dominicale Euro 134,28 Lire 259.998

agrario Euro 111,90 Lire 216.665

Particella con qualità: SEMINATIVO di classe 3

Superficie: 43.333 m²

FRAZIONAMENTO del 19/11/1988 in atti dal 06/03/1990 (n. 51.1/1988)

> **Intestazione attuale dell'immobile - totale intestati: 1**

> **1. AGOSTINELLI Giuseppina**
(CF GSTGPP59C71E716M)

nata a LUCERA (FG) il 31/03/1959

Diritto di: Proprieta' per 1000/1000 (deriva dall'atto 1)

1. Atto del 04/05/1989 Pubblico ufficiale CAPOTORTO GIUSEPPE Sede CERIGNOLA (FG) Repertorio n. 35452 Sede CERIGNOLA (FG) Registrazione n. 725 registrato in data 16/05/1989 - n. 4250.1/1989 in atti dal 06/03/1990



Direzione Provinciale di Foggia
Ufficio Provinciale - Territorio
Servizi Catastali

Data: **23/02/2023**
Ora: **11:51:06**
Numero Pratica: **T135904/2023**
Pag: **2 - Fine**

Tributi speciali: Euro 0,90

Catasto terreni
Visura attuale per immobile
Situazione degli atti informatizzati al 23/02/2023



Immobile di catasto terreni



Causali di aggiornamento ed annotazioni

Informazioni riportate negli atti del catasto al 23/02/2023

Dati identificativi: Comune di ASCOLI SATRIANO (A463) (FG)

Foglio 54 Particella 65

Classamento:

Redditi: dominicale Euro 55,81

agrario Euro 46,51

Particella con qualità: SEMINATIVO di classe 3

Superficie: 18.011 m²

Ultimo atto di aggiornamento: VARIAZIONE D'UFFICIO del 29/01/2008 Pratica n. FG0035180 in atti dal 29/01/2008 (n. 33245.1/2008)

Annotazioni: VARIAZIONE DI QUALITA' SU DICHIARAZIONE DI PARTE

> **Dati identificativi**

Comune di ASCOLI SATRIANO (A463) (FG)

Foglio 54 Particella 65

Impianto meccanografico del 05/02/1976

> **Dati di classamento**

Redditi: dominicale Euro 55,81

agrario Euro 46,51

Particella con qualità: SEMINATIVO di classe 3

Superficie: 18.011 m²

Variazione del 29/01/2008 Pratica n. FG0033245 in atti dal 29/01/2008 (n. 33245.1/2008)

> **Altre variazioni**

VARIAZIONE D'UFFICIO del 29/01/2008 Pratica n. FG0035180 in atti dal 29/01/2008 (n. 33245.1/2008)

Annotazioni: VARIAZIONE DI QUALITA' SU DICHIARAZIONE DI PARTE

> Intestazione attuale dell'immobile - totale intestati: 1

> 1. CAMPANELLA Antonio Mario
(CF CMPNNM51E26D269K)

nato a DELICETO (FG) il 26/05/1951

Diritto di: Proprietà per 1000/1000 (deriva dall'atto
1)

1. Atto del 26/04/1989 Pubblico ufficiale VASSALLI
Sede DELICETO (FG) Repertorio n. 24757 Sede
FOGGIA (FG) Registrazione n. 1571 registrato in data
15/05/1989 - n. 4545.1/1989 in atti dal 06/03/1990

Visura telematica

Tributi speciali: Euro 0,90

Catasto terreni
Visura attuale per immobile
Situazione degli atti informatizzati al 23/02/2023



Immobile di catasto terreni



Causali di aggiornamento ed annotazioni

Informazioni riportate negli atti del catasto al 23/02/2023

Dati identificativi: Comune di ASCOLI SATRIANO (A463) (FG)

Foglio 54 Particella 67

Classamento:

Redditi: dominicale Euro 4,67 Lire 9.048

agrario Euro 3,89 Lire 7.540

Particella con qualità: SEMINATIVO di classe 3

Superficie: 1.508 m²

Ultimo atto di aggiornamento: Impianto meccanografico del 05/02/1976

> **Dati identificativi**

Comune di ASCOLI SATRIANO (A463) (FG)

Foglio 54 Particella 67

Partita: 4106

Impianto meccanografico del 05/02/1976

> **Dati di classamento**

Redditi: dominicale Euro 4,67 Lire 9.048

agrario Euro 3,89 Lire 7.540

Particella con qualità: SEMINATIVO di classe 3

Superficie: 1.508 m²

Impianto meccanografico del 05/02/1976

➤ **Intestazione attuale dell'immobile - totale intestati: 12**

➤ **1. CAMPANELLA Carmela (CF CMPCML42M63D269Y)**

nata a DELICETO (FG) il 23/08/1942
Diritto di: Proprieta' per 18/756 in regime di
comunione dei beni (deriva dall'atto 1)
Diritto di: Proprieta' per 72/756 (deriva dall'atto 2)

➤ **2. VASSALLO Gregorio (CF VSSGGR38R10E054S)**

nato a GIUGLIANO IN CAMPANIA (NA) il 10/10/1938
Diritto di: Proprieta' per 18/756 in regime di
comunione dei beni (deriva dall'atto 1)

➤ **3. CAMPANELLA Antonietta (CF CMPNNT49M-69D269O)**

nata a DELICETO (FG) il 29/08/1949
Diritto di: Proprieta' per 36/756 (deriva dall'atto 2)

➤ **4. CAMPANELLA Antonio (CF CMPNTN51E26D269F)**

nato a DELICETO (FG) il 26/05/1951
Diritto di: Proprieta' per 18/756 in regime di
comunione dei beni (deriva dall'atto 2)

➤ **5. CAMPANELLA Antonio Mario (CF CMPNNM51E26D269K)**

nato a DELICETO (FG) il 26/05/1951
Diritto di: Proprieta' per 36/756 (deriva dall'atto 2)

➤ **6. CAMPANELLA Maria Altomare (CF CMPMLT54L71D643I)**

nata a FOGGIA (FG) il 31/07/1954
Diritto di: Proprieta' per 36/756 (deriva dall'atto 2)

➤ **7. CASTELLUCCIO Raffaelina (CF CSTRFL54-H69I963Z)**

nata a STORNARELLA (FG) il 29/06/1954
Diritto di: Proprieta' per 18/756 in regime di
comunione dei beni (deriva dall'atto 2)

➤ **8. SCALZULLO Francesco (CF SCLFNC48S16A463I)**

nato a ASCOLI SATRIANO (FG) il 16/11/1948
Diritto di: Proprieta' per 252/756 (deriva dall'atto 2)

➤ **9. TARTAGLIA Addolorata (CF TRTDLR47H58A463S)**

nata a ASCOLI SATRIANO (FG) il 18/06/1947
Diritto di: Proprieta' per 63/756 (deriva dall'atto 2)

➤ **10. TARTAGLIA Giuseppe (CF TRTGPP44T03A463V)**

nato a ASCOLI SATRIANO (FG) il 03/12/1944
Diritto di: Proprieta' per 63/756 (deriva dall'atto 2)

1. VOLTURA D'UFFICIO del 14/11/1989 - IST.95268/19
RIP. ATTO DONAZIONE Voltura n. 9652.1/2019 -
Pratica n. FG0100958 in atti dal 30/07/2019

2. RETTIFICA DI INTESTAZIONE ALL'ATTUALITA' del
19/05/1995 Pubblico ufficiale DI CARLO BRUNO Sede
FOGGIA (FG) Repertorio n. 13161 - UR Sede FOGGIA
(FG) Registrazione n. 4695 registrato in data
07/06/1995 - ISTANZA 76538/09 CONV.DV.75876/09
CESS. Voltura n. 4203.1/2009 - Pratica n. FG0082346
in atti dal 24/02/2009

Direzione Provinciale di Foggia
Ufficio Provinciale - Territorio
Servizi Catastali

➤ **11. TARTAGLIA Lucio Michele (CF TRTLMC61-B10A463M)^{a)}**

nato a ASCOLI SATRIANO (FG) il 10/02/1961
Diritto di: Proprieta' per 63/756 (deriva dall'atto 2)

➤ **12. TARTAGLIA Maria Luigia (CF TRTMLG52M-41A463W)**

nata a ASCOLI SATRIANO (FG) il 01/08/1952
Diritto di: Proprieta' per 63/756 (deriva dall'atto 2)

Visura telematica

Tributi speciali: Euro 0,90

Legenda

a) Codice fiscale non validato in anagrafe tributaria

Catasto terreni
Visura attuale per immobile
Situazione degli atti informatizzati al 23/02/2023



Immobile di catasto terreni



Causali di aggiornamento ed annotazioni

Informazioni riportate negli atti del catasto al 23/02/2023

Dati identificativi: Comune di ASCOLI SATRIANO (A463) (FG)

Foglio 54 Particella 73

Classamento:

Redditi: dominicale Euro 206,58 Lire 400.002

agrario Euro 172,15 Lire 333.335

Particella con qualità: SEMINATIVO di classe 3

Superficie: 66.667 m²

Ultimo atto di aggiornamento: Impianto meccanografico del 05/02/1976

> **Dati identificativi**

Comune di ASCOLI SATRIANO (A463) (FG)

Foglio 54 Particella 73

Partita: 5017

Impianto meccanografico del 05/02/1976

> **Dati di classamento**

Redditi: dominicale Euro 206,58 Lire 400.002

agrario Euro 172,15 Lire 333.335

Particella con qualità: SEMINATIVO di classe 3

Superficie: 66.667 m²

Impianto meccanografico del 05/02/1976

> **Intestazione attuale dell'immobile - totale intestati: 1**

> **1. AGOSTINELLI Giuseppina**
(CF GSTGPP59C71E716M)

nata a LUCERA (FG) il 31/03/1959

Diritto di: Proprieta' per 1000/1000 (deriva dall'atto 1)

1. Atto del 04/05/1989 Pubblico ufficiale CAPOTORTO GIUSEPPE Sede CERIGNOLA (FG) Repertorio n. 35452 Sede CERIGNOLA (FG) Registrazione n. 725 registrato in data 16/05/1989 - n. 4250.1/1989 in atti dal 06/03/1990



Direzione Provinciale di Foggia
Ufficio Provinciale - Territorio
Servizi Catastali

Data: **23/02/2023**
Ora: **11:51:36**
Numero Pratica: **T136416/2023**
Pag: **2 - Fine**

Tributi speciali: Euro 0,90

Catasto terreni
Visura attuale per immobile
Situazione degli atti informatizzati al 23/02/2023



Immobile di catasto terreni



Causali di aggiornamento ed annotazioni

Informazioni riportate negli atti del catasto al 23/02/2023

Dati identificativi: Comune di ASCOLI SATRIANO (A463) (FG)

Foglio 54 Particella 85

Classamento:

Redditi: dominicale Euro 139,44 Lire 270.000

agrario Euro 116,20 Lire 225.000

Particella con qualità: SEMINATIVO di classe 3

Superficie: 45.000 m²

Ultimo atto di aggiornamento: FRAZIONAMENTO del 19/11/1988 in atti dal 06/03/1990 (n. 51.1/1988)

> **Dati identificativi**

Comune di ASCOLI SATRIANO (A463) (FG)

Foglio 54 Particella 85

Partita: 5017

FRAZIONAMENTO del 19/11/1988 in atti dal
06/03/1990 (n. 51.1/1988)

> **Dati di classamento**

Redditi: dominicale Euro 139,44 Lire 270.000

agrario Euro 116,20 Lire 225.000

Particella con qualità: SEMINATIVO di classe 3

Superficie: 45.000 m²

FRAZIONAMENTO del 19/11/1988 in atti dal
06/03/1990 (n. 51.1/1988)

> **Intestazione attuale dell'immobile - totale intestati: 1**

> **1. AGOSTINELLI Salvatore**
(CF GSTSVT50C25H764K)

nato a SAN BARTOLOMEO IN GALDO (BN) il
25/03/1950

Diritto di: Proprieta' per 1000/1000 (deriva dall'atto
1)

1. Atto del 26/01/1990 Pubblico ufficiale CAPOTORTO
Sede CERIGNOLA (FG) Repertorio n. 35641 - UR Sede
CERIGNOLA (FG) Registrazione n. 197 registrato in
data 06/02/1990 - Voltura n. 1666.1/1990 in atti dal
27/03/1997



Direzione Provinciale di Foggia
Ufficio Provinciale - Territorio
Servizi Catastali

Data: **23/02/2023**
Ora: **11:49:44**
Numero Pratica: **T134860/2023**
Pag: **2 - Fine**

Tributi speciali: Euro 0,90

Catasto terreni
Visura attuale per immobile
Situazione degli atti informatizzati al 10/01/2023



Immobile di catasto terreni



Causali di aggiornamento ed annotazioni

Informazioni riportate negli atti del catasto al 10/01/2023

Dati identificativi: Comune di ASCOLI SATRIANO (A463) (FG)

Foglio 54 Particella 108

Classamento:

Redditi: dominicale Euro 206,58

agrario Euro 172,15

Particella con qualità: SEMINATIVO di classe 3

Superficie: 66.667 m²

Ultimo atto di aggiornamento: VARIAZIONE D'UFFICIO del 29/11/2007 Pratica n. FG0419285 in atti dal 29/11/2007 VARIAZIONE DI QUALITA' E RIDETERM. REDDITI A SEGUITO IST. AUTOTUTELA D.L. 03/10/06 N. 262 (n. 246430.1/2007)

Annotazioni: VARIAZIONE CON EFFICACIA DAL 01/01/06

> **Dati identificativi**

Comune di ASCOLI SATRIANO (A463) (FG)

Foglio 54 Particella 108

FRAZIONAMENTO del 03/04/1993 in atti dal 03/04/1993 (n. 13.1/1993)

> **Dati di classamento**

Redditi: dominicale Euro 206,58

agrario Euro 172,15

Particella con qualità: SEMINATIVO di classe 3

Superficie: 66.667 m²

VARIAZIONE D'UFFICIO del 29/11/2007 Pratica n. FG0419285 in atti dal 29/11/2007 VARIAZIONE DI QUALITA' E RIDETERM. REDDITI A SEGUITO IST. AUTOTUTELAD.L. 03/10/06 N. 262 (n. 246430.1/2007)

Annotazioni: VARIAZIONE CON EFFICACIA DAL 01/01/06

> **Intestazione attuale dell'immobile - totale intestati: 1**

> **1. AGOSTINELLI Adele**
(CF GSTDLA55B45E716W)

nata a LUCERA (FG) il 05/02/1955

Diritto di: Proprieta' per 1000/1000 (deriva dall'atto 1)

1. Atto del 05/08/1993 Pubblico ufficiale TACCHI VENTURI L. Sede ORTA NOVA (FG) Repertorio n. 46737 - Voltura n. 5933.2/1993 in atti dal 12/02/1997



Direzione Provinciale di Foggia
Ufficio Provinciale - Territorio
Servizi Catastali

Data: **10/01/2023**
Ora: **10:46:43**
Numero Pratica: **T204024/2023**
Pag: **2 - Fine**

Visura telematica

Tributi speciali: Euro 0,90

Catasto terreni
Visura attuale per immobile
Situazione degli atti informatizzati al 23/02/2023



Immobile di catasto terreni



Causali di aggiornamento ed annotazioni

Informazioni riportate negli atti del catasto al 23/02/2023

Dati identificativi: Comune di ASCOLI SATRIANO (A463) (FG)

Foglio 54 Particella 109

Classamento:

Redditi: dominicale Euro 206,58 Lire 400.002

agrario Euro 172,15 Lire 333.335

Particella con qualità: SEMINATIVO di classe 3

Superficie: 66.667 m²

Ultimo atto di aggiornamento: FRAZIONAMENTO del 03/04/1993 in atti dal 03/04/1993 (n. 13.1/1993)

> **Dati identificativi**

Comune di ASCOLI SATRIANO (A463) (FG)

Foglio 54 Particella 109

Partita: 4142

FRAZIONAMENTO del 03/04/1993 in atti dal
03/04/1993 (n. 13.1/1993)

> **Dati di classamento**

Redditi: dominicale Euro 206,58 Lire 400.002

agrario Euro 172,15 Lire 333.335

Particella con qualità: SEMINATIVO di classe 3

Superficie: 66.667 m²

FRAZIONAMENTO del 03/04/1993 in atti dal
03/04/1993 (n. 13.1/1993)

> **Intestazione attuale dell'immobile - totale intestati: 1**

> **1. AGOSTINELLI Lidia
(CF GSTLDI59P55A463I)**

nata a ASCOLI SATRIANO (FG) il 15/09/1959

Diritto di: Proprieta' per 1000/1000 (deriva dall'atto
1)

1. Atto del 05/08/1993 Pubblico ufficiale TACCHI
VENTURI L. Sede ORTA NOVA (FG) Repertorio n.
46737 - Voltura n. 5933.4/1993 in atti dal 12/02/1997



Direzione Provinciale di Foggia
Ufficio Provinciale - Territorio
Servizi Catastali

Data: **23/02/2023**
Ora: **11:44:17**
Numero Pratica: **T130375/2023**
Pag: **2 - Fine**

Tributi speciali: Euro 0,90

Catasto terreni
Visura attuale per immobile
Situazione degli atti informatizzati al **23/02/2023**

**Immobile di catasto terreni****Causali di aggiornamento ed annotazioni****Informazioni riportate negli atti del catasto al 23/02/2023****Dati identificativi:** Comune di **ASCOLI SATRIANO (A463) (FG)**Foglio **54** Particella **135****Classamento:**Particella divisa in **2** porzioni

Totali particella:

Redditi: dominicale **Euro 29,88**agrario **Euro 23,86**Superficie: **9.141 m²****Il reddito dominicale è stato calcolato tenendo conto delle eventuali deduzioni indicate in tabella**

Porzione	AA	AB
Reddito dominicale	Euro 25,23	Euro 4,65
Reddito agrario	Euro 21,02	Euro 2,84
Deduzioni	-	-
Superficie m ²	8.141	1.000
Qualità	SEMINATIVO	ULIVETO
Classe	3	2

Ultimo atto di aggiornamento: TABELLA DI VARIAZIONE del 08/03/2007 Pratica n. FG0072392 in atti dal 08/03/2007 TRASMISSIONE DATI AI SENSI DEL DECRETO 262 DEL 3 OTTOBRE 2006 (n. 5310.1/2007)**> Dati identificativi**Comune di **ASCOLI SATRIANO (A463) (FG)**
Foglio **54** Particella **135**

FRAZIONAMENTO del 13/07/1994 in atti dal 13/07/1994 (n. 738.1/1994)

Annotazione di immobile: DIVISO NEI N.135-164-165-166-VRO/98-MOD-29 N.15/94. - VARIAZIONE CULTURALE EX D.L. N. 262/06 - QUALITA` DICHIARATA O PARIFICATA A CULTURA PRESENTE NEL QUADRO TARIFFARIO

> **Dati di classamento**

Particella divisa in **2** porzioni

Totali particella:

Redditi: dominicale **Euro 29,88**

agrario **Euro 23,86**

Superficie: **9.141 m²**

Il reddito dominicale è stato calcolato tenendo conto delle eventuali deduzioni indicate in tabella

TABELLA DI VARIAZIONE del 08/03/2007 Pratica n. FG0072392 in atti dal 08/03/2007 TRASMISSIONE DATI AI SENSI DEL DECRETO 262 DEL 3 OTTOBRE 2006 (n. 5310.1/2007)

Porzione	AA	AB
Reddito dominicale	Euro 25,23	Euro 4,65
Reddito agrario	Euro 21,02	Euro 2,84
Deduzioni	-	-
Superficie m ²	8.141	1.000
Qualità	SEMINATIVO	ULIVETO
Classe	3	2

> Intestazione attuale dell'immobile - totale intestati: 4

- > **1. TARTAGLIA Addolorata**
(CF TRTDLR47H58A463S)
nata a ASCOLI SATRIANO (FG) il 18/06/1947
Diritto di: Proprieta' per 1/4 (deriva dall'atto 1)
- > **2. TARTAGLIA Giuseppe**
(CF TRTGPP44T03A463V)
nato a ASCOLI SATRIANO (FG) il 03/12/1944
Diritto di: Proprieta' per 1/4 (deriva dall'atto 1)
- > **3. TARTAGLIA Lucio Michele**
(CF TRTLMC61T10A463A)^{a)}
nato a ASCOLI SATRIANO (FG) il 10/12/1961
Diritto di: Proprieta' per 1/4 (deriva dall'atto 1)
- > **4. TARTAGLIA Maria Luigia**
(CF TRTMLG52M41A463W)
nata a ASCOLI SATRIANO (FG) il 01/08/1952
Diritto di: Proprieta' per 1/4 (deriva dall'atto 1)
1. Atto del 19/05/1995 Pubblico ufficiale DI CARLO
Sede FOGGIA (FG) Repertorio n. 13161 - RICH.
65952/08 CESSIONE DIRITTI Voltura n. 4598.1/1995 -
Pratica n. FG0066017 in atti dal 20/02/2008
-

Visura telematica

Tributi speciali: Euro 0,90

Legenda

a) Codice fiscale collegato TRTLCU61T10A463F

Catasto terreni
Visura attuale per immobile
Situazione degli atti informatizzati al 23/02/2023



Immobile di catasto terreni



Causali di aggiornamento ed annotazioni

Informazioni riportate negli atti del catasto al 23/02/2023

Dati identificativi: Comune di ASCOLI SATRIANO (A463) (FG)
Foglio 54 Particella 167

Classamento:

Redditi: dominicale Euro 69,12 Lire 133.830
agrario Euro 57,60 Lire 111.525

Particella con qualità: SEMINATIVO di classe 3
Superficie: 22.305 m²

Ultimo atto di aggiornamento: FRAZIONAMENTO del 11/06/2001 Pratica n. 172936 in atti dal 11/06/2001 (n. 1201.1/2001)

> **Dati identificativi**

Comune di ASCOLI SATRIANO (A463) (FG)
Foglio 54 Particella 167

FRAZIONAMENTO del 11/06/2001 Pratica n. 172936
in atti dal 11/06/2001 (n. 1201.1/2001)

Annotazione di immobile: SR

> **Dati di classamento**

Redditi: dominicale Euro 69,12 Lire 133.830
agrario Euro 57,60 Lire 111.525

Particella con qualità: SEMINATIVO di classe 3
Superficie: 22.305 m²

FRAZIONAMENTO del 11/06/2001 Pratica n. 172936
in atti dal 11/06/2001 (n. 1201.1/2001)

> **Intestazione attuale dell'immobile - totale intestati: 1**

> **1. AGOSTINELLI Giuseppina**
(CF GSTGPP59C71E716M)
nata a LUCERA (FG) il 31/03/1959
Diritto di: Proprieta' per 1/1 (deriva dall'atto 1)

1. TESTAMENTO OLOGRAFO del 22/03/2011
Pubblico ufficiale CASCAVILLA DONATO Sede SAN
SEVERO (FG) Repertorio n. 664 - UU Sede SAN
SEVERO (FG) Registrazione Volume 9990 n. 395
registrato in data 02/10/2012 - SUCCESSIONE MORTE
AGOSTINELLI FRANCESCO Voltura n. 3487.2/2015 -
Pratica n. FG0052506 in atti dal 02/03/2015



Direzione Provinciale di Foggia
Ufficio Provinciale - Territorio
Servizi Catastali

Data: **23/02/2023**
Ora: **11:50:38**
Numero Pratica: **T135577/2023**
Pag: **2 - Fine**

Visura telematica

Tributi speciali: Euro 0,90

Catasto terreni
Visura attuale per immobile
Situazione degli atti informatizzati al **23/02/2023**



Immobile di catasto terreni



Causali di aggiornamento ed annotazioni

Informazioni riportate negli atti del catasto al 23/02/2023

Dati identificativi: Comune di **ASCOLI SATRIANO (A463) (FG)**
Foglio **54** Particella **168**

Classamento:

Redditi: dominicale **Euro 69,12 Lire 133.830**
agrario **Euro 57,60 Lire 111.525**

Particella con qualità: **SEMINATIVO** di classe **3**
Superficie: **22.305 m²**

Ultimo atto di aggiornamento: FRAZIONAMENTO del 11/06/2001 Pratica n. 172936 in atti dal 11/06/2001 (n. 1201.1/2001)

> **Dati identificativi**

Comune di **ASCOLI SATRIANO (A463) (FG)**
Foglio **54** Particella **168**

FRAZIONAMENTO del 11/06/2001 Pratica n. 172936
in atti dal 11/06/2001 (n. 1201.1/2001)

Annotazione di immobile: SR

> **Dati di classamento**

Redditi: dominicale **Euro 69,12 Lire 133.830**
agrario **Euro 57,60 Lire 111.525**

Particella con qualità: **SEMINATIVO** di classe **3**
Superficie: **22.305 m²**

FRAZIONAMENTO del 11/06/2001 Pratica n. 172936
in atti dal 11/06/2001 (n. 1201.1/2001)

> **Intestazione attuale dell'immobile - totale intestati: 1**

> **1. AGOSTINELLI Salvatore**
(CF GSTSVT50C25H764K)
nato a SAN BARTOLOMEO IN GALDO (BN) il
25/03/1950
Diritto di: Proprieta' per 1/1 (deriva dall'atto 1)

1. TESTAMENTO OLOGRAFO del 22/03/2011
Pubblico ufficiale CASCIVILLA DONATO Sede SAN
SEVERO (FG) Repertorio n. 664 - UU Sede SAN
SEVERO (FG) Registrazione Volume 9990 n. 395
registrato in data 02/10/2012 - SUCCESSIONE MORTE
AGOSTINELLI FRANCESCO Voltura n. 3487.3/2015 -
Pratica n. FG0052506 in atti dal 02/03/2015



Direzione Provinciale di Foggia
Ufficio Provinciale - Territorio
Servizi Catastali

Data: **23/02/2023**
Ora: **11:50:13**
Numero Pratica: **T135293/2023**
Pag: **2 - Fine**

Visura telematica

Tributi speciali: Euro 0,90

Catasto terreni
Visura attuale per immobile
Situazione degli atti informatizzati al 23/02/2023



Immobile di catasto terreni



Causali di aggiornamento ed annotazioni

Informazioni riportate negli atti del catasto al 23/02/2023

Dati identificativi: Comune di ASCOLI SATRIANO (A463) (FG)

Foglio 54 Particella 171

Classamento:

Redditi: dominicale Euro 53,55

agrario Euro 44,62

Particella con qualità: **SEMINATIVO** di classe 3

Superficie: 17.280 m²

Ultimo atto di aggiornamento: FRAZIONAMENTO del 19/05/2005 Pratica n. FG0095696 in atti dal 19/05/2005 (n. 95696.1/2005)

> **Dati identificativi**

Comune di ASCOLI SATRIANO (A463) (FG)

Foglio 54 Particella 171

FRAZIONAMENTO del 19/05/2005 Pratica n. FG0095696 in atti dal 19/05/2005 (n. 95696.1/2005)

> **Dati di classamento**

Redditi: dominicale Euro 53,55

agrario Euro 44,62

Particella con qualità: **SEMINATIVO** di classe 3

Superficie: 17.280 m²

FRAZIONAMENTO del 19/05/2005 Pratica n. FG0095696 in atti dal 19/05/2005 (n. 95696.1/2005)

> **Intestazione attuale dell'immobile - totale intestati: 1**

> **1. FIORILLI Fausto (CF FRLFST50B26I963M)**

nato a STORNARELLA (FG) il 26/02/1950

Diritto di: Proprieta' per 1/1 bene personale (deriva dall'atto 1)

1. Atto del 01/08/2007 Pubblico ufficiale FRATTAROLO VINCENZO Sede FOGGIA (FG) Repertorio n. 205792 - COMPRAVENDITA Nota presentata con Modello Unico n. 13452.1/2007 Reparto PI di FOGGIA in atti dal 06/08/2007

Visura telematica

Tributi speciali: Euro 0,90

Catasto terreni
Visura attuale per immobile
Situazione degli atti informatizzati al 23/02/2023



Immobile di catasto terreni



Causali di aggiornamento ed annotazioni

Informazioni riportate negli atti del catasto al 23/02/2023

Dati identificativi: Comune di ASCOLI SATRIANO (A463) (FG)

Foglio 54 Particella 172

Classamento:

Redditi: dominicale Euro 15,93

agrario Euro 13,27

Particella con qualità: SEMINATIVO di classe 3

Superficie: 5.140 m²

Ultimo atto di aggiornamento: FRAZIONAMENTO del 19/05/2005 Pratica n. FG0095696 in atti dal 19/05/2005 (n. 95696.1/2005)

> **Dati identificativi**

Comune di ASCOLI SATRIANO (A463) (FG)

Foglio 54 Particella 172

FRAZIONAMENTO del 19/05/2005 Pratica n. FG0095696 in atti dal 19/05/2005 (n. 95696.1/2005)

> **Dati di classamento**

Redditi: dominicale Euro 15,93

agrario Euro 13,27

Particella con qualità: SEMINATIVO di classe 3

Superficie: 5.140 m²

FRAZIONAMENTO del 19/05/2005 Pratica n. FG0095696 in atti dal 19/05/2005 (n. 95696.1/2005)

> **Intestazione attuale dell'immobile - totale intestati: 1**

> **1. FIORILLI Fausto (CF FRLFST50B26I963M)**

nato a STORNARELLA (FG) il 26/02/1950

Diritto di: Proprieta' per 1/1 bene personale (deriva dall'atto 1)

1. Atto del 01/08/2007 Pubblico ufficiale FRATTAROLO VINCENZO Sede FOGGIA (FG) Repertorio n. 205792 - COMPRAVENDITA Nota presentata con Modello Unico n. 13452.1/2007 Reparto PI di FOGGIA in atti dal 06/08/2007

Visura telematica

Tributi speciali: Euro 0,90

Catasto terreni
Visura attuale per immobile
Situazione degli atti informatizzati al 23/02/2023



Immobile di catasto terreni



Causali di aggiornamento ed annotazioni

Informazioni riportate negli atti del catasto al 23/02/2023

Dati identificativi: Comune di ASCOLI SATRIANO (A463) (FG)

Foglio 54 Particella 191

Classamento:

Particella con destinazione: ENTE URBANO

Superficie: 6.596 m²

Ultimo atto di aggiornamento: Tipo Mappale del 09/01/2012 Pratica n. FG0003569 in atti dal 09/01/2012 presentato il 09/01/2012 (n. 3569.1/2012)

> **Dati identificativi**

Comune di ASCOLI SATRIANO (A463) (FG)

Foglio 54 Particella 191

Aree di enti urbani e promiscui - Partita speciale 1

Tipo Mappale del 09/01/2012 Pratica n. FG0003569 in atti dal 09/01/2012 presentato il 09/01/2012 (n. 3569.1/2012)

Unità immobiliari corrispondenti al catasto fabbricati

Comune di ASCOLI SATRIANO (A463) (FG)

Foglio 54 Particella 191

> **Dati di classamento**

Particella con destinazione: ENTE URBANO

Superficie: 6.596 m²

Tipo Mappale del 09/01/2012 Pratica n. FG0003569 in atti dal 09/01/2012 presentato il 09/01/2012 (n. 3569.1/2012)

Visura telematica

Tributi speciali: Euro 0,90

Catasto terreni
Visura attuale per immobile
Situazione degli atti informatizzati al **23/02/2023**



Immobile di catasto terreni



Causali di aggiornamento ed annotazioni

Informazioni riportate negli atti del catasto al 23/02/2023

Dati identificativi: Comune di **ASCOLI SATRIANO (A463) (FG)**

Foglio **54** Particella **192**

Classamento:

Redditi: dominicale **Euro 34,11**

agrario **Euro 26,24**

Particella con qualità: **SEMIN IRRIG** di classe **U**

Superficie: **5.081 m²**

Ultimo atto di aggiornamento: TABELLA DI VARIAZIONE del 12/06/2016 Pratica n. FG0238054 in atti dal 14/12/2016 TRASMISSIONE DATI AGEA AI SENSI DEL DL 3.10.2006 N. 262 (n. 4761.1/2016)

Annotazioni: Variazione colturale eseguita ai sensi del DI 3.10.2006 n. 262, convertito con modificazioni nella legge 24.11.2006 n. 286 e successive modificazioni (anno 2016) - Eseguita a seguito di dichiarazione resa il 12/06/2016 all'Organismo Pagatore AGEA con la domanda AGEA.ADU.2016.0865571 (Scheda validazione/fascicolo prot. n. AGEA.CAA2275.2016.0001203) - Classamento per parificazione con la qualita' 43 - ULIV VIGNET, classe 01

> **Dati identificativi**

Comune di **ASCOLI SATRIANO (A463) (FG)**

Foglio **54** Particella **192**

Tipo Mappale del 09/01/2012 Pratica n. FG0003569 in atti dal 09/01/2012 presentato il 09/01/2012 (n. 3569.1/2012)

> **Dati di classamento**

Redditi: dominicale **Euro 34,11**

agrario **Euro 26,24**

Particella con qualità: **SEMIN IRRIG** di classe **U**

Superficie: **5.081 m²**

TABELLA DI VARIAZIONE del 12/06/2016 Pratica n. FG0238054 in atti dal 14/12/2016 TRASMISSIONE DATI AGEA AI SENSI DEL DL 3.10.2006 N. 262 (n. 4761.1/2016)

Annotazioni: Variazione colturale eseguita ai sensi del DI 3.10.2006 n. 262, convertito con modificazioni nella legge 24.11.2006 n. 286 e successive modificazioni (anno 2016) - Eseguita a seguito di dichiarazione resa il 12/06/2016 all'Organismo Pagatore AGEA con la domanda AGEA.ADU.2016.0865571 (Scheda validazione/fascicolo prot. n. AGEA.CAA2275.2016.0001203) - Classamento per parificazione con la qualita' 43 - ULIV VIGNET, classe 01

> Intestazione attuale dell'immobile - totale intestati: 2

> **1. CROCE Gerardo**
(CF CRCGRD71L04C514W)
nato a CERIGNOLA (FG) il 04/07/1971
Diritto di: Proprieta' per 1/2 (deriva dall'atto 1)

1. TABELLA DI VARIAZIONE del 09/01/2012 -
presentato il 09/01/2012 n. 3569.1/2012 - Pratica n.
FG0003569 in atti dal 09/01/2012

**Nel documento sono indicati gli identificativi
catastali dell'immobile originario dell'attuale**

ASCOLI SATRIANO (A463) (FG)
Foglio 54 Particella 83

> **2. CROCE Giuseppe**
(CF CRCGPP60S27I963J)
nato a STORNARELLA (FG) il 27/11/1960
Diritto di: Proprieta' per 1/2 (deriva dall'atto 1)

Visura telematica

Tributi speciali: Euro 0,90

Catasto terreni
Visura attuale per immobile
Situazione degli atti informatizzati al **23/02/2023**



Immobile di catasto terreni



Causali di aggiornamento ed annotazioni

Informazioni riportate negli atti del catasto al 23/02/2023

Dati identificativi: Comune di ASCOLI SATRIANO (A463) (FG)

Foglio 54 Particella 201

Classamento:

Redditi: dominicale Euro 685,96

agrario Euro 527,66

Particella con qualità: SEMIN IRRIG di classe U

Superficie: 102.169 m²

Ultimo atto di aggiornamento: TABELLA DI VARIAZIONE del 03/05/2021 Pratica n. FG0161748 in atti dal 14/12/2021 TRASMISSIONE DATI AGEA AI SENSI DEL DL 3.10.2006 N. 262 (n. 161748.1/2021)

Annotazioni: - classamento per parificazione con la qualità 43 - ULIV VIGNET, classe 01 - Variazione colturale eseguita ai sensi del DI 3.10.2006 n. 262, convertito con modificazioni nella legge 24.11.2006 n. 286 e successive modificazioni (anno 2021) - Eseguita a seguito di dichiarazione resa il 03/05/2021 all'Organismo Pagatore AGEA con la domanda AGEA.ADU.2021.0159353 (Scheda validazione/fascicolo prot. n. AGEA. CAA6856.2021.0003753)

> **Dati identificativi**

Comune di ASCOLI SATRIANO (A463) (FG)

Foglio 54 Particella 201

FRAZIONAMENTO del 07/12/2015 Pratica n. FG0254184 in atti dal 07/12/2015 presentato il 07/12/2015 (n. 254184.1/2015)

> **Dati di classamento**

Redditi: dominicale Euro 685,96

agrario Euro 527,66

Particella con qualità: SEMIN IRRIG di classe U

Superficie: 102.169 m²

TABELLA DI VARIAZIONE del 03/05/2021 Pratica n. FG0161748 in atti dal 14/12/2021 TRASMISSIONE DATI AGEA AI SENSI DEL DL 3.10.2006 N. 262 (n. 161748.1/2021)

Annotazioni: - classamento per parificazione con la qualità 43 - ULIV VIGNET, classe 01 - Variazione colturale eseguita ai sensi del DI 3.10.2006 n. 262, convertito con modificazioni nella legge 24.11.2006 n. 286 e successive modificazioni (anno 2021) - Eseguita a seguito di dichiarazione resa il 03/05/2021 all'Organismo Pagatore AGEA con la domanda AGEA.ADU.2021.0159353 (Scheda validazione/fascicolo prot. n. AGEA.CAA6856.2021.0003753)

> Intestazione attuale dell'immobile - totale intestati: 1

> **1. MAGALDI Angelo**
(CF MGLNGL71D06D643G)
nato a FOGGIA (FG) il 06/04/1971
Diritto di: Proprieta' per 1/1 in regime di
separazione dei beni (deriva dall'atto 1)

1. Atto del 30/06/2016 Pubblico ufficiale SIMONETTI
PAOLO Sede FOGGIA (FG) Repertorio n. 18985 -
COMPRAVENDITA Nota presentata con Modello Unico
n. 9959.1/2016 Reparto PI di FOGGIA in atti dal
05/07/2016

Visura telematica

Tributi speciali: Euro 0,90

Catasto terreni
Visura attuale per immobile
Situazione degli atti informatizzati al 23/02/2023



Immobile di catasto terreni



Causali di aggiornamento ed annotazioni

Informazioni riportate negli atti del catasto al 23/02/2023

Dati identificativi: Comune di ASCOLI SATRIANO (A463) (FG)

Foglio 54 Particella 202

Classamento:

Redditi: dominicale Euro 182,97

agrario Euro 152,48

Particella con qualità: SEMINATIVO di classe 3

Superficie: 59.047 m²

Ultimo atto di aggiornamento: FRAZIONAMENTO del 04/09/2017 Pratica n. FG0143337 in atti dal 04/09/2017 presentato il 04/09/2017 (n. 143337.1/2017)

> **Dati identificativi**

Comune di ASCOLI SATRIANO (A463) (FG)

Foglio 54 Particella 202

FRAZIONAMENTO del 04/09/2017 Pratica n. FG0143337 in atti dal 04/09/2017 presentato il 04/09/2017 (n. 143337.1/2017)

Annotazione di immobile: Particella generata da frazionamento valido ai soli fini comma 10 art. 30 D.P. R. 380/2001

> **Dati di classamento**

Redditi: dominicale Euro 182,97

agrario Euro 152,48

Particella con qualità: SEMINATIVO di classe 3

Superficie: 59.047 m²

FRAZIONAMENTO del 04/09/2017 Pratica n. FG0143337 in atti dal 04/09/2017 presentato il 04/09/2017 (n. 143337.1/2017)

> **Intestazione attuale dell'immobile - totale intestati: 1**

> **1. COSTA Michelina
(CF CSTMHL65T44I963K)**

nata a STORNARELLA (FG) il 04/12/1965

Diritto di: Proprieta' per 1/1 (deriva dall'atto 1)

1. Atto del 19/12/2017 Pubblico ufficiale CALICE ELENA Sede ORTA NOVA (FG) Repertorio n. 8893 - DONAZIONE ACCETTATA Nota presentata con Modello Unico n. 815.1/2018 Reparto PI di FOGGIA in atti dal 16/01/2018



Direzione Provinciale di Foggia
Ufficio Provinciale - Territorio
Servizi Catastali

Data: **23/02/2023**
Ora: **11:53:54**
Numero Pratica: **T138314/2023**
Pag: **2 - Fine**

Visura telematica

Tributi speciali: Euro 0,90

Catasto terreni
Visura attuale per immobile
Situazione degli atti informatizzati al 23/02/2023

**Immobile di catasto terreni****Causali di aggiornamento ed annotazioni****Informazioni riportate negli atti del catasto al 23/02/2023****Dati identificativi:** Comune di ASCOLI SATRIANO (A463) (FG)

Foglio 55 Particella 109

Classamento:

Particella divisa in 2 porzioni

Totali particella:

Redditi: dominicale **Euro 155,00**agrario **Euro 129,12**Superficie: **50.000** m²**Il reddito dominicale è stato calcolato tenendo conto delle eventuali deduzioni indicate in tabella**

Porzione	AA	AB
Reddito dominicale	Euro 154,80	Euro 0,20
Reddito agrario	Euro 129,00	Euro 0,12
Deduzioni	-	-
Superficie m ²	49.956	44
Qualità	SEMINATIVO	ULIVETO
Classe	3	2

Ultimo atto di aggiornamento: TABELLA DI VARIAZIONE del 06/05/2021 Pratica n. FG0152689 in atti dal 14/12/2021 TRASMISSIONE DATI AGEA AI SENSI DEL DL 3.10.2006 N. 262 (n. 152689.1/2021)**Annotazioni:** Variazione colturale eseguita ai sensi del DI 3.10.2006 n. 262, convertito con modificazioni nella legge 24.11.2006 n. 286 e successive modificazioni (anno 2021) - Eseguita a seguito di dichiarazione resa il 06/05/2021 all'Organismo Pagatore AGEA con la domanda AGEA.ADU.2021.0171825 (Scheda validazione/fascicolo prot. n. AGEA.CAA6186.2021.0001794)

Direzione Provinciale di Foggia
Ufficio Provinciale - Territorio
Servizi Catastali

> Dati identificativi

Comune di **ASCOLI SATRIANO (A463) (FG)**
Foglio **55** Particella **109**

FRAZIONAMENTO del 07/06/1999 in atti dal
07/06/1999 (n. 1127.1/1999)

> Dati di classamento

Particella divisa in **2** porzioni

Totali particella:

Redditi: dominicale **Euro 155,00**

agrario **Euro 129,12**

Superficie: **50.000** m²

Il reddito dominicale è stato calcolato tenendo conto delle eventuali deduzioni indicate in tabella

Porzione	AA	AB
Reddito dominicale	Euro 154,80	Euro 0,20
Reddito agrario	Euro 129,00	Euro 0,12
Deduzioni	-	-
Superficie m ²	49.956	44
Qualità	SEMINATIVO	ULIVETO
Classe	3	2

TABELLA DI VARIAZIONE del 06/05/2021 Pratica n. FG0152689 in atti dal 14/12/2021 TRASMISSIONE DATI AGEA AI SENSI DEL DL 3.10.2006 N. 262 (n. 152689.1/2021)

Annotazioni: Variazione culturale eseguita ai sensi del DI 3.10.2006 n. 262, convertito con modificazioni nella legge 24.11.2006 n. 286 e successive modificazioni (anno 2021) - Eseguita a seguito di dichiarazione resa il 06/05/2021 all'Organismo Pagatore AGEA con la domanda AGEA.ADU.2021.0171825 (Scheda validazione/fascicolo prot. n. AGEA.CAA6186.2021.0001794)

> Intestazione attuale dell'immobile - totale intestati: 1

> **1. SAVINO Angela (CF SVNNG69L62D643E)**
nata a FOGGIA (FG) il 22/07/1969
Diritto di: Proprieta' per 1000/1000 (deriva dall'atto 1)

1. Atto del 07/10/1999 Pubblico ufficiale PEPE FRANCESCO PAO Sede FOGGIA (FG) Repertorio n. 32960 - Trascrizione n. 13002.1/1999 in atti dal 20/10/1999

Visura telematica

Tributi speciali: Euro 0,90

Catasto terreni
Visura attuale per immobile
Situazione degli atti informatizzati al 11/01/2023



Immobile di catasto terreni



Causali di aggiornamento ed annotazioni

Informazioni riportate negli atti del catasto al 11/01/2023

Dati identificativi: Comune di ASCOLI SATRIANO (A463) (FG)

Foglio 55 Particella 110

Classamento:

Redditi: dominicale Euro 154,94 Lire 300.000

agrario Euro 129,11 Lire 250.000

Particella con qualità: SEMINATIVO di classe 3

Superficie: 50.000 m²

Ultimo atto di aggiornamento: ISTRUMENTO (ATTO PUBBLICO) del 07/10/1999 in atti dal 18/04/2000 (n. 6593.1/1999)

> **Dati identificativi**

Comune di ASCOLI SATRIANO (A463) (FG)

Foglio 55 Particella 110

Partita: 11674

FRAZIONAMENTO del 07/06/1999 in atti dal
07/06/1999 (n. 1127.1/1999)

> **Dati di classamento**

Redditi: dominicale Euro 154,94 Lire 300.000

agrario Euro 129,11 Lire 250.000

Particella con qualità: SEMINATIVO di classe 3

Superficie: 50.000 m²

FRAZIONAMENTO del 07/06/1999 in atti dal
07/06/1999 (n. 1127.1/1999)

> **Altre variazioni**

ISTRUMENTO (ATTO PUBBLICO) del 07/10/1999 in
atti dal 18/04/2000 (n. 6593.1/1999)

> Intestazione attuale dell'immobile - totale intestati: 1

> 1. SAVINO Vincenzo Maria
(CF SVNVCN67T16D643R)

nato a FOGGIA (FG) il 16/12/1967

Diritto di: Proprieta' per 1000/1000 (deriva dall'atto
1)

1. Atto del 07/10/1999 Pubblico ufficiale PEPE
FRANCESCO PAO Sede FOGGIA (FG) Repertorio n.
32960 - Trascrizione n. 13001.1/1999 in atti dal
20/10/1999

Visura telematica

Tributi speciali: Euro 0,90

Catasto terreni
Visura attuale per immobile
Situazione degli atti informatizzati al 23/02/2023



Immobile di catasto terreni



Causali di aggiornamento ed annotazioni

Informazioni riportate negli atti del catasto al 23/02/2023

Dati identificativi: Comune di ASCOLI SATRIANO (A463) (FG)

Foglio 55 Particella 196

Classamento:

Redditi: dominicale Euro 7,92

agrario Euro 6,60

Particella con qualità: SEMINATIVO di classe 3

Superficie: 2.556 m²

Ultimo atto di aggiornamento: Variazione del 23/07/2012 Pratica n. FG0185464 in atti dal 23/07/2012 presentato il 20/07/2012 (n. 185464.1/2012)

> **Dati identificativi**

Comune di ASCOLI SATRIANO (A463) (FG)

Foglio 55 Particella 196

FRAZIONAMENTO del 23/07/2012 Pratica n. FG0185464 in atti dal 23/07/2012 presentato il 20/07/2012 (n. 185464.1/2012)

Annotazione di immobile: Atto di aggiornamento non conforme all'art. 1, comma 8, D.M. n. 701/94

> **Dati di classamento**

Redditi: dominicale Euro 7,92

agrario Euro 6,60

Particella con qualità: SEMINATIVO di classe 3

Superficie: 2.556 m²

Tipo Mappale del 23/07/2012 Pratica n. FG0185464 in atti dal 23/07/2012 presentato il 20/07/2012 (n. 185464.1/2012)

> **Altre variazioni**

Variazione del 23/07/2012 Pratica n. FG0185464 in atti dal 23/07/2012 presentato il 20/07/2012 (n. 185464.1/2012)

> **Intestazione attuale dell'immobile - totale intestati: 6**

- > **1. SARACINO Filomena Maria**
(CF SRCFMN41M70D643F)
nata a FOGGIA (FG) il 30/08/1941
Diritto di: Proprieta' per 3/72 in regime di comunione dei beni con SAVINO ANTONIO FILIBERTO DANTE (deriva dall'atto 1)
- > **2. SARACINO Filomena Maria**
(CF SRCFMN41M70D643F)
nata a FOGGIA (FG) il 30/08/1941
Diritto di: Proprieta' per 6/72 (deriva dall'atto 1)
- > **3. SAVINO Antonio Filiberto Dante**
(CF SVNNNF28R02B584S)
nato a CANDELA (FG) il 02/10/1928
Diritto di: Proprieta' per 3/72 in regime di comunione dei beni con SARACINO FILOMENA MARIA (deriva dall'atto 1)
- > **4. SAVINO Antonio Filiberto Dante**
(CF SVNNNF28R02B584S)
nato a CANDELA (FG) il 02/10/1928
Diritto di: Proprieta' per 24/72 (deriva dall'atto 1)
- > **5. SAVINO Colomba**
(CF SVNCMB66M44D643Z)
nata a FOGGIA (FG) il 04/08/1966
Diritto di: Proprieta' per 1/72 (deriva dall'atto 1)
- > **6. SAVINO Vincenzo**
(CF SVNVCN67T16D643R)
nato a FOGGIA (FG) il 16/12/1967
Diritto di: Proprieta' per 35/72 (deriva dall'atto 2)
1. RETTIFICA DI INTESTAZIONE ALL'ATTUALITA' del 14/04/2013 - RETT.INT.-IST.308895/13 Voltura n. 22982.1/2013 - Pratica n. FG0330185 in atti dal 11/12/2013
2. SUCCESSIONE TESTAMENTARIA di SAVINO LEONARDO del 28/06/2021 Sede FOGGIA (FG) Registrazione Volume 88888 n. 88840 registrato in data 01/03/2022 - Trascrizione n. 4543.9/2022 Reparto PI di FOGGIA in atti dal 10/03/2022
-

Visura telematica

Tributi speciali: Euro 0,90

Catasto terreni
Visura attuale per immobile
Situazione degli atti informatizzati al 23/02/2023



Immobile di catasto terreni



Causali di aggiornamento ed annotazioni

Informazioni riportate negli atti del catasto al 23/02/2023

Dati identificativi: Comune di ASCOLI SATRIANO (A463) (FG)

Foglio 55 Particella 199

Classamento:

Redditi: dominicale Euro 14,56

agrario Euro 12,14

Particella con qualità: SEMINATIVO di classe 3

Superficie: 4.700 m²

Ultimo atto di aggiornamento: Variazione del 23/07/2012 Pratica n. FG0185464 in atti dal 23/07/2012 presentato il 20/07/2012 (n. 185464.1/2012)

> **Dati identificativi**

Comune di ASCOLI SATRIANO (A463) (FG)

Foglio 55 Particella 199

FRAZIONAMENTO del 23/07/2012 Pratica n. FG0185464 in atti dal 23/07/2012 presentato il 20/07/2012 (n. 185464.1/2012)

Annotazione di immobile: Atto di aggiornamento non conforme all'art. 1, comma 8, D.M. n. 701/94

> **Dati di classamento**

Redditi: dominicale Euro 14,56

agrario Euro 12,14

Particella con qualità: SEMINATIVO di classe 3

Superficie: 4.700 m²

Tipo Mappale del 23/07/2012 Pratica n. FG0185464 in atti dal 23/07/2012 presentato il 20/07/2012 (n. 185464.1/2012)

> **Altre variazioni**

Variazione del 23/07/2012 Pratica n. FG0185464 in atti dal 23/07/2012 presentato il 20/07/2012 (n. 185464.1/2012)

> **Intestazione attuale dell'immobile - totale intestati: 3**

> **1. SARACINO Filomena Maria
(CF SRCFMN41M70D643F)**

nata a FOGGIA (FG) il 30/08/1941

Diritto di: Proprieta' per 1/2 in regime di comunione
dei beni (deriva dall'atto 1)

1. FRAZIONAMENTO del 23/07/2012 Pratica n.
FG0185464 in atti dal 23/07/2012 presentato il
20/07/2012 (n. 185464.1/2012)

> **2. SAVINO Anna ; Maria**

Diritto di: Proprieta' per 1/2 (deriva dall'atto 1)

> **3. SAVINO Vincenzo
(CF SVNVCN67T16D643R)**

nato a FOGGIA (FG) il 16/12/1967

Diritto di: Proprieta' per 1/2 (deriva dall'atto 2)

2. SUCCESSIONE TESTAMENTARIA di SAVINO
LEONARDO del 28/06/2021 Sede FOGGIA (FG)
Registrazione Volume 88888 n. 88840 registrato in data
01/03/2022 - Trascrizione n. 4543.4/2022 Reparto PI di
FOGGIA in atti dal 10/03/2022

Visura telematica

Tributi speciali: Euro 0,90

Catasto terreni
Visura attuale per immobile
Situazione degli atti informatizzati al 13/01/2023



Immobile di catasto terreni



Causali di aggiornamento ed annotazioni

Informazioni riportate negli atti del catasto al 13/01/2023

Dati identificativi: Comune di **ORDONA (M266) (FG)**

Foglio **10** Particella **366**

Classamento:

Redditi: dominicale **Euro 1.068,79**

agrario **Euro 712,52**

Particella con qualità: **SEMINATIVO** di classe **2**

Superficie: **229.940 m²**

Ultimo atto di aggiornamento: FRAZIONAMENTO del 04/03/2008 Pratica n. FG0081630 in atti dal 04/03/2008 (n. 81630.1/2008)

> **Dati identificativi**

Comune di **ORDONA (M266) (FG)**

Foglio **10** Particella **366**

FRAZIONAMENTO del 04/03/2008 Pratica n. FG0081630 in atti dal 04/03/2008 (n. 81630.1/2008)

> **Dati di classamento**

Redditi: dominicale **Euro 1.068,79**

agrario **Euro 712,52**

Particella con qualità: **SEMINATIVO** di classe **2**

Superficie: **229.940 m²**

FRAZIONAMENTO del 04/03/2008 Pratica n. FG0081630 in atti dal 04/03/2008 (n. 81630.1/2008)

> **Intestazione attuale dell'immobile - totale intestati: 1**

> **1. FREZZA Gerardo**
(CF FRZGRD35C08A463Y)

nato a ASCOLI SARIANO (FG) il 08/03/1935

Diritto di: Proprieta' per 1000/1000 (deriva dall'atto 1)

1. FRAZIONAMENTO del 04/03/2008 Pratica n. FG0081630 in atti dal 04/03/2008 (n. 81630.1/2008)



Direzione Provinciale di Foggia
Ufficio Provinciale - Territorio
Servizi Catastali

Data: **13/01/2023**
Ora: **10:19:28**
Numero Pratica: **T119700/2023**
Pag: **2 - Fine**

Tributi speciali: Euro 0,90

Catasto terreni
Visura attuale per immobile
Situazione degli atti informatizzati al **23/02/2023**



Immobile di catasto terreni



Causali di aggiornamento ed annotazioni

Informazioni riportate negli atti del catasto al 23/02/2023

Dati identificativi: Comune di **ORDONA (M266) (FG)**

Foglio **10** Particella **418**

Classamento:

Redditi: dominicale **Euro 454,76**

agrario **Euro 349,82**

Particella con qualità: **SEMINATIVO** di classe **3**

Superficie: **135.468 m²**

Ultimo atto di aggiornamento: FRAZIONAMENTO del 20/06/2013 Pratica n. FG0147998 in atti dal 20/06/2013 presentato il 19/06/2013 (n. 147998.1/2013)

> **Dati identificativi**

Comune di **ORDONA (M266) (FG)**

Foglio **10** Particella **418**

FRAZIONAMENTO del 20/06/2013 Pratica n. FG0147998 in atti dal 20/06/2013 presentato il 19/06/2013 (n. 147998.1/2013)

> **Dati di classamento**

Redditi: dominicale **Euro 454,76**

agrario **Euro 349,82**

Particella con qualità: **SEMINATIVO** di classe **3**

Superficie: **135.468 m²**

FRAZIONAMENTO del 20/06/2013 Pratica n. FG0147998 in atti dal 20/06/2013 presentato il 19/06/2013 (n. 147998.1/2013)

> **Intestazione attuale dell'immobile - totale intestati: 1**

> **1. SICILF SRL (CF 00132220716)**

Sede in FOGGIA (FG)

Diritto di: Proprieta' per 1/1 (deriva dall'atto 1)

1. Atto amministrativo DECRETO (DISPOSIZIONI DELLE AUTORITA') del 07/05/2013 Pubblico ufficiale TRIBUNALE Sede FOGGIA (FG) Repertorio n. 672 - DECRETO DI TRASFERIMENTO IMMOBILI Trascrizione n. 8443.1/2013 Reparto PI di FOGGIA in atti dal 03/06/2013

Nel documento sono indicati gli identificativi catastali dell'immobile originario dell'attuale

ORDONA (M266) (FG)
Foglio **10** Particella **147**

Visura telematica

Tributi speciali: Euro 0,90

Catasto terreni
Visura attuale per immobile
Situazione degli atti informatizzati al 31/01/2023



Immobile di catasto terreni



Causali di aggiornamento ed annotazioni

Informazioni riportate negli atti del catasto al 31/01/2023

Dati identificativi: Comune di **ORDONA (M266) (FG)**

Foglio 11 Particella 1

Classamento:

Redditi: dominicale **Euro 178,56**

agrario **Euro 137,35**

Particella con qualità: **SEMINATIVO** di classe **3**

Superficie: **53.191 m²**

Ultimo atto di aggiornamento: VARIAZIONE TERRITORIALE del 18/09/2003 in atti dal 10/12/2007 L.R. n.1368/03 proveniente dal comune G131; trasferito al comune M266. (n. 29/2007)

Annotazioni: DIVISO NEL NM

252

PROVIENE PER VCT DAL FOGLIO 59 DEL COMUNE G131

> **Dati identificativi**

Comune di **ORDONA (M266) (FG)**

Foglio 11 Particella 1

VARIAZIONE TERRITORIALE del 18/09/2003 in atti dal 10/12/2007 L.R.n.1368/03 proveniente dal comune G131; trasferito al comune M266. (n. 29/2007)

Annotazioni: DIVISONELNM252

- PROVIENE PER VCT DAL FOGLIO 59 DEL COMUNE G131

> **Dati di classamento**

Redditi: dominicale **Euro 178,56**

agrario **Euro 137,35**

Particella con qualità: **SEMINATIVO** di classe **3**

Superficie: **53.191 m²**

VARIAZIONE TERRITORIALE del 18/09/2003 in atti dal 10/12/2007 L.R.n.1368/03 proveniente dal comune G131; trasferito al comune M266. (n. 29/2007)

Annotazioni: DIVISONELNM252

- PROVIENE PER VCT DAL FOGLIO 59 DEL COMUNE G131

> Intestazione attuale dell'immobile - totale intestati: 1

> 1. LOMAESTRO Vito
(CF LMSVTI66C27G131V)

nato a ORDONA (FG) il 27/03/1966

Diritto di: Proprieta' per 1/1 bene personale (deriva dall'atto 1)

1. VOLTURA D'UFFICIO del 21/01/2008 Pubblico ufficiale PASCUCCI FABRIZIO Sede ORTA NOVA (FG) Repertorio n. 9556 - CANC. PASS. INTERM. DA ESAM. TR.1478/08 Voltura n. 2255.1/2008 - Pratica n. FG0040664 in atti dal 01/02/2008

Visura telematica

Tributi speciali: Euro 0,90

Catasto terreni
Visura attuale per immobile
Situazione degli atti informatizzati al **23/02/2023**



Immobile di catasto terreni



Causali di aggiornamento ed annotazioni

Informazioni riportate negli atti del catasto al 23/02/2023

Dati identificativi: Comune di **ORDONA (M266) (FG)**

Foglio 11 Particella 2

Classamento:

Redditi: dominicale **Euro 63,98**

agrario **Euro 71,97**

Particella con qualità: **SEMINATIVO** di classe 4

Superficie: **30.969 m²**

Ultimo atto di aggiornamento: VARIAZIONE TERRITORIALE del 18/09/2003 in atti dal 10/12/2007 L.R. n.1368/03 proveniente dal comune G131; trasferito al comune M266. (n. 29/2007)

Annotazioni: - PROVIENE PER VCT DAL FOGLIO 59 DEL COMUNE G131

> **Dati identificativi**

Comune di **ORDONA (M266) (FG)**

Foglio 11 Particella 2

VARIAZIONE TERRITORIALE del 18/09/2003 in atti dal 10/12/2007 L.R.n.1368/03 proveniente dal comune G131; trasferito al comune M266. (n. 29/2007)

Annotazioni: - PROVIENE PER VCT DAL FOGLIO 59 DEL COMUNE G131

> **Dati di classamento**

Redditi: dominicale **Euro 63,98**

agrario **Euro 71,97**

Particella con qualità: **SEMINATIVO** di classe 4

Superficie: **30.969 m²**

VARIAZIONE TERRITORIALE del 18/09/2003 in atti dal 10/12/2007 L.R.n.1368/03 proveniente dal comune G131; trasferito al comune M266. (n. 29/2007)

Annotazioni: - PROVIENE PER VCT DAL FOGLIO 59 DEL COMUNE G131

> Intestazione attuale dell'immobile - totale intestati: 1

> 1. **MAGGIORE Gerardo**
(CF MGGGRD46P02I962P)

nato a STORNARA (FG) il 02/09/1946

Diritto di: Proprieta' per 1000/1000 (deriva dall'atto
1)

1. VARIAZIONE TERRITORIALE del 18/09/2003 in atti
dal 10/12/2007 L.R.n.1368/03 proveniente dal comune
G131; trasferito al comune M266. (n. 29/2007)

Visura telematica

Tributi speciali: Euro 0,90

Catasto terreni
Visura attuale per immobile
Situazione degli atti informatizzati al 31/01/2023



Immobile di catasto terreni



Causali di aggiornamento ed annotazioni

Informazioni riportate negli atti del catasto al 31/01/2023

Dati identificativi: Comune di **ORDONA (M266) (FG)**

Foglio 11 Particella 6

Classamento:

Redditi: dominicale **Euro 190,43**

agrario **Euro 146,49**

Particella con qualità: **SEMINATIVO** di classe **3**

Superficie: **56.727 m²**

Ultimo atto di aggiornamento: VARIAZIONE TERRITORIALE del 18/09/2003 in atti dal 10/12/2007 L.R. n.1368/03 proveniente dal comune G131; trasferito al comune M266. (n. 29/2007)

Annotazioni: - PROVIENE PER VCT DAL FOGLIO 59 DEL COMUNE G131

> **Dati identificativi**

Comune di **ORDONA (M266) (FG)**

Foglio 11 Particella 6

VARIAZIONE TERRITORIALE del 18/09/2003 in atti dal 10/12/2007 L.R.n.1368/03 proveniente dal comune G131; trasferito al comune M266. (n. 29/2007)

Annotazioni: - PROVIENE PER VCT DAL FOGLIO 59 DEL COMUNE G131

> **Dati di classamento**

Redditi: dominicale **Euro 190,43**

agrario **Euro 146,49**

Particella con qualità: **SEMINATIVO** di classe **3**

Superficie: **56.727 m²**

VARIAZIONE TERRITORIALE del 18/09/2003 in atti dal 10/12/2007 L.R.n.1368/03 proveniente dal comune G131; trasferito al comune M266. (n. 29/2007)

Annotazioni: - PROVIENE PER VCT DAL FOGLIO 59 DEL COMUNE G131

> Intestazione attuale dell'immobile - totale intestati: 1

> 1. **MAGGIORE Gerardo**
(CF MGGGRD46P02I962P)

nato a STORNARA (FG) il 02/09/1946

Diritto di: Proprieta' per 1000/1000 (deriva dall'atto
1)

1. VARIAZIONE TERRITORIALE del 18/09/2003 in atti
dal 10/12/2007 L.R.n.1368/03 proveniente dal comune
G131; trasferito al comune M266. (n. 29/2007)

Visura telematica

Tributi speciali: Euro 0,90

Catasto terreni
Visura attuale per immobile
Situazione degli atti informatizzati al 10/01/2023



Immobile di catasto terreni



Causali di aggiornamento ed annotazioni

Informazioni riportate negli atti del catasto al 10/01/2023

Dati identificativi: Comune di **ORDONA (M266) (FG)**

Foglio 11 Particella 8

Classamento:

Redditi: dominicale **Euro 15,60**

agrario **Euro 10,40**

Particella con qualità: **SEMINATIVO** di classe 2

Superficie: **3.356 m²**

Ultimo atto di aggiornamento: VARIAZIONE TERRITORIALE del 18/09/2003 in atti dal 10/12/2007 L.R. n.1368/03 proveniente dal comune G131; trasferito al comune M266. (n. 29/2007)

Annotazioni: VARIAZIONE CULTURALE EX D.L. N. 262/06 - QUALITA` DICHIARATA O PARIFICATA A COLTURA PRESENTE NEL QUADRO TARIFFARIO - PROVIENE PER VCT DAL FOGLIO 59 DEL COMUNE G131

> **Dati identificativi**

Comune di **ORDONA (M266) (FG)**

Foglio 11 Particella 8

VARIAZIONE TERRITORIALE del 18/09/2003 in atti dal 10/12/2007 L.R.n.1368/03 proveniente dal comune G131; trasferito al comune M266. (n. 29/2007)

Annotazioni: VARIAZIONE CULTURALE EX D.L. N. 262/06 - QUALITA` DICHIARATA O PARIFICATA A COLTURA PRESENTE NEL QUADRO TARIFFARIO - PROVIENE PER VCT DAL FOGLIO 59 DEL COMUNE G131

> **Dati di classamento**

Redditi: dominicale **Euro 15,60**

agrario **Euro 10,40**

Particella con qualità: **SEMINATIVO** di classe 2

Superficie: **3.356 m²**

VARIAZIONE TERRITORIALE del 18/09/2003 in atti dal 10/12/2007 L.R.n.1368/03 proveniente dal comune G131; trasferito al comune M266. (n. 29/2007)

Annotazioni: VARIAZIONE CULTURALE EX D.L. N. 262/06 - QUALITA` DICHIARATA O PARIFICATA A COLTURA PRESENTE NEL QUADRO TARIFFARIO - PROVIENE PER VCT DAL FOGLIO 59 DEL COMUNE G131

> **Intestazione attuale dell'immobile - totale intestati: 1**

> **1. MASTROPIETRO Gerardina
(CF MSTGRD58M47G131G)**

nata a ORTA NOVA (FG) il 07/08/1958

Diritto di: Proprieta' per 1/1 (deriva dall'atto 1)

1. VARIAZIONE TERRITORIALE del 18/09/2003 in atti dal 10/12/2007 L.R.n.1368/03 proveniente dal comune G131; trasferito al comune M266. (n. 29/2007)

Visura telematica

Tributi speciali: Euro 0,90

Catasto terreni
Visura attuale per immobile
Situazione degli atti informatizzati al 31/01/2023



Immobile di catasto terreni



Causali di aggiornamento ed annotazioni

Informazioni riportate negli atti del catasto al 31/01/2023

Dati identificativi: Comune di **ORDONA (M266) (FG)**

Foglio 11 Particella 9

Classamento:

Redditi: dominicale **Euro 191,75**

agrario **Euro 147,50**

Particella con qualità: **SEMINATIVO** di classe **3**

Superficie: **57.119 m²**

Ultimo atto di aggiornamento: VARIAZIONE TERRITORIALE del 18/09/2003 in atti dal 10/12/2007 L.R. n.1368/03 proveniente dal comune G131; trasferito al comune M266. (n. 29/2007)

Annotazioni: - PROVIENE PER VCT DAL FOGLIO 59 DEL COMUNE G131

> **Dati identificativi**

Comune di **ORDONA (M266) (FG)**

Foglio 11 Particella 9

VARIAZIONE TERRITORIALE del 18/09/2003 in atti dal 10/12/2007 L.R.n.1368/03 proveniente dal comune G131; trasferito al comune M266. (n. 29/2007)

Annotazioni: - PROVIENE PER VCT DAL FOGLIO 59 DEL COMUNE G131

> **Dati di classamento**

Redditi: dominicale **Euro 191,75**

agrario **Euro 147,50**

Particella con qualità: **SEMINATIVO** di classe **3**

Superficie: **57.119 m²**

VARIAZIONE TERRITORIALE del 18/09/2003 in atti dal 10/12/2007 L.R.n.1368/03 proveniente dal comune G131; trasferito al comune M266. (n. 29/2007)

Annotazioni: - PROVIENE PER VCT DAL FOGLIO 59 DEL COMUNE G131

> **Intestazione attuale dell'immobile - totale intestati: 2**

> **1. MASTROPIETRO Gerardina
(CF MSTGRD58M47G131G)**

nata a ORTA NOVA (FG) il 07/08/1958

Diritto di: Proprieta' per 1/2 in regime di comunione
dei beni (deriva dall'atto 1)

1. VARIAZIONE TERRITORIALE del 18/09/2003 in atti
dal 10/12/2007 L.R.n.1368/03 proveniente dal comune
G131; trasferito al comune M266. (n. 29/2007)

> **2. TOMAIUOLI Rocco
(CF TMLRCC56R02D269R)**

nato a DELICETO (FG) il 02/10/1956

Diritto di: Proprieta' per 1/2 in regime di comunione
dei beni (deriva dall'atto 1)

Visura telematica

Tributi speciali: Euro 0,90

Catasto terreni
Visura attuale per immobile
Situazione degli atti informatizzati al 10/01/2023



Immobile di catasto terreni



Causali di aggiornamento ed annotazioni

Informazioni riportate negli atti del catasto al 10/01/2023

Dati identificativi: Comune di **ORDONA (M266) (FG)**

Foglio 11 Particella 13

Classamento:

Redditi: dominicale **Euro 169,12**

agrario **Euro 130,10**

Particella con qualità: **SEMINATIVO** di classe **3**

Superficie: **50.380 m²**

Ultimo atto di aggiornamento: VARIAZIONE TERRITORIALE del 18/09/2003 in atti dal 10/12/2007 L.R. n.1368/03 proveniente dal comune G131; trasferito al comune M266. (n. 29/2007)

Annotazioni: - PROVIENE PER VCT DAL FOGLIO 59 DEL COMUNE G131

> **Dati identificativi**

Comune di **ORDONA (M266) (FG)**

Foglio 11 Particella 13

VARIAZIONE TERRITORIALE del 18/09/2003 in atti dal 10/12/2007 L.R.n.1368/03 proveniente dal comune G131; trasferito al comune M266. (n. 29/2007)

Annotazioni: - PROVIENE PER VCT DAL FOGLIO 59 DEL COMUNE G131

> **Dati di classamento**

Redditi: dominicale **Euro 169,12**

agrario **Euro 130,10**

Particella con qualità: **SEMINATIVO** di classe **3**

Superficie: **50.380 m²**

VARIAZIONE TERRITORIALE del 18/09/2003 in atti dal 10/12/2007 L.R.n.1368/03 proveniente dal comune G131; trasferito al comune M266. (n. 29/2007)

Annotazioni: - PROVIENE PER VCT DAL FOGLIO 59 DEL COMUNE G131

> **Intestazione attuale dell'immobile - totale intestati: 1**

> **1. RIZZI Giuseppe ; Di Vincenzo**

Diritto di: Proprieta' per 1000/1000 (deriva dall'atto
1)

1. VARIAZIONE TERRITORIALE del 18/09/2003 in atti
dal 10/12/2007 L.R.n.1368/03 proveniente dal comune
G131; trasferito al comune M266. (n. 29/2007)

Visura telematica

Tributi speciali: Euro 0,90

Catasto terreni
Visura attuale per immobile
Situazione degli atti informatizzati al **10/01/2023**



Immobile di catasto terreni



Causali di aggiornamento ed annotazioni

Informazioni riportate negli atti del catasto al 10/01/2023

Dati identificativi: Comune di **ORDONA (M266) (FG)**

Foglio **11** Particella **14**

Classamento:

Redditi: dominicale **Euro 58,67**

agrario **Euro 32,59**

Particella con qualità: **PASCOLO** di classe **2**

Superficie: **25.244 m²**

Ultimo atto di aggiornamento: VARIAZIONE TERRITORIALE del 18/09/2003 in atti dal 10/12/2007 L.R. n.1368/03 proveniente dal comune G131; trasferito al comune M266. (n. 29/2007)

Annotazioni: - PROVIENE PER VCT DAL FOGLIO 59 DEL COMUNE G131

> **Dati identificativi**

Comune di **ORDONA (M266) (FG)**

Foglio **11** Particella **14**

VARIAZIONE TERRITORIALE del 18/09/2003 in atti dal 10/12/2007 L.R.n.1368/03 proveniente dal comune G131; trasferito al comune M266. (n. 29/2007)

Annotazioni: - PROVIENE PER VCT DAL FOGLIO 59 DEL COMUNE G131

> **Dati di classamento**

Redditi: dominicale **Euro 58,67**

agrario **Euro 32,59**

Particella con qualità: **PASCOLO** di classe **2**

Superficie: **25.244 m²**

VARIAZIONE TERRITORIALE del 18/09/2003 in atti dal 10/12/2007 L.R.n.1368/03 proveniente dal comune G131; trasferito al comune M266. (n. 29/2007)

Annotazioni: - PROVIENE PER VCT DAL FOGLIO 59 DEL COMUNE G131

> **Intestazione attuale dell'immobile - totale intestati: 2**

> **1. LEGGIERI Michele Antonio
(CF LGGMHL49E09D643M)**

nato a FOGGIA (FG) il 09/05/1949

Diritto di: Proprieta' per 1/2 in regime di comunione
dei beni (deriva dall'atto 1)

1. Atto del 13/02/1991 Pubblico ufficiale TROMBETTA
Sede FOGGIA (FG) Repertorio n. 40560 - UR Sede
FOGGIA (FG) Registrazione n. 1106 registrato in data
05/03/1991 - Voltura n. 2941.1/1991 in atti dal
04/10/1993

**Nel documento sono indicati gli identificativi
catastali dell'immobile originario dell'attuale**

ORTA NOVA (G131) (FG)
Foglio **59** Particella **14**

> **2. TARANTINO Rosa
(CF TRNRSO50H49B724W)**

nata a CARAPELLE (FG) il 09/06/1950

Diritto di: Proprieta' per 1/2 in regime di comunione
dei beni (deriva dall'atto 1)

Visura telematica

Tributi speciali: Euro 0,90

Catasto terreni
Visura attuale per immobile
Situazione degli atti informatizzati al 23/02/2023



Immobile di catasto terreni



Causali di aggiornamento ed annotazioni

Informazioni riportate negli atti del catasto al 23/02/2023

Dati identificativi: Comune di **ORDONA (M266) (FG)**

Foglio 11 Particella 15

Classamento:

Redditi: dominicale **Euro 72,15**

agrario **Euro 55,50**

Particella con qualità: **SEMINATIVO** di classe **3**

Superficie: **21.494 m²**

Ultimo atto di aggiornamento: VARIAZIONE TERRITORIALE del 18/09/2003 in atti dal 10/12/2007 L.R. n.1368/03 proveniente dal comune G131; trasferito al comune M266. (n. 29/2007)

Annotazioni: - PROVIENE PER VCT DAL FOGLIO 59 DEL COMUNE G131

> **Dati identificativi**

Comune di **ORDONA (M266) (FG)**

Foglio 11 Particella 15

VARIAZIONE TERRITORIALE del 18/09/2003 in atti dal 10/12/2007 L.R.n.1368/03 proveniente dal comune G131; trasferito al comune M266. (n. 29/2007)

Annotazioni: - PROVIENE PER VCT DAL FOGLIO 59 DEL COMUNE G131

> **Dati di classamento**

Redditi: dominicale **Euro 72,15**

agrario **Euro 55,50**

Particella con qualità: **SEMINATIVO** di classe **3**

Superficie: **21.494 m²**

VARIAZIONE TERRITORIALE del 18/09/2003 in atti dal 10/12/2007 L.R.n.1368/03 proveniente dal comune G131; trasferito al comune M266. (n. 29/2007)

Annotazioni: - PROVIENE PER VCT DAL FOGLIO 59 DEL COMUNE G131

> Intestazione attuale dell'immobile - totale intestati: 1

> 1. MASTROPIETRO Gerardina
(CF MSTGRD58M47G131G)

nata a ORTA NOVA (FG) il 07/08/1958
Diritto di: Proprieta' per 1/1 (deriva dall'atto 1)

1. Atto del 28/09/2000 Pubblico ufficiale VASSALLI
Sede DELICETO (FG) Repertorio n. 32239 - UR Sede
FOGGIA (FG) Registrazione n. 2904 registrato in data
16/10/2000 - Voltura n. 122830.1/2000 - Pratica n.
45838 in atti dal 15/02/2001

**Nel documento sono indicati gli identificativi
catastali dell'immobile originario dell'attuale**

ORTA NOVA (G131) (FG)
Foglio 59 Particella 15

Visura telematica

Tributi speciali: Euro 0,90

Catasto terreni
Visura attuale per immobile
Situazione degli atti informatizzati al 13/01/2023



Immobile di catasto terreni



Causali di aggiornamento ed annotazioni

Informazioni riportate negli atti del catasto al 13/01/2023

Dati identificativi: Comune di **ORDONA (M266) (FG)**

Foglio 11 Particella 35

Classamento:

Redditi: dominicale **Euro 14,67**

agrario **Euro 8,96**

Particella con qualità: **ULIVETO** di classe 2

Superficie: **3.156 m²**

Ultimo atto di aggiornamento: TABELLA DI VARIAZIONE del 18/05/2022 Pratica n. FG0203430 in atti dal 28/11/2022 TRASMISSIONE DATI AGEA AI SENSI DEL DL 3.10.2006 N. 262 (n. 203430.1/2022)

Annotazioni: Variazione colturale eseguita ai sensi del DI 3.10.2006 n. 262, convertito con modificazioni nella legge 24.11.2006 n. 286 e successive modificazioni (anno 2022) - Eseguita a seguito di dichiarazione resa il 18/05/2022 all'Organismo Pagatore AGEA con la domanda AGEA.ADU.2022.0358059 (Scheda validazione/fascicolo prot. n. AGEA.CAA6558.2022.0000769)

> **Dati identificativi**

Comune di **ORDONA (M266) (FG)**

Foglio 11 Particella 35

VARIAZIONE TERRITORIALE del 18/09/2003 in atti dal 10/12/2007 L.R.n.1368/03 proveniente dal comune G131; trasferito al comune M266. (n. 29/2007)

> **Dati di classamento**

Redditi: dominicale **Euro 14,67**

agrario **Euro 8,96**

Particella con qualità: **ULIVETO** di classe 2

Superficie: **3.156 m²**

TABELLA DI VARIAZIONE del 18/05/2022 Pratica n. FG0203430 in atti dal 28/11/2022 TRASMISSIONE DATI AGEA AI SENSI DEL DL 3.10.2006 N. 262 (n. 203430.1/2022)

Annotazioni: Variazione colturale eseguita ai sensi del DI 3.10.2006 n. 262, convertito con modificazioni nella legge 24.11.2006 n. 286 e successive modificazioni (anno 2022) - Eseguita a seguito di dichiarazione resa il 18/05/2022 all'Organismo Pagatore AGEA con la domanda AGEA.ADU.2022.0358059 (Scheda validazione/fascicolo prot. n. AGEA.CAA6558.2022.0000769)

> Intestazione attuale dell'immobile - totale intestati: 1

> 1. LOMBARDI Antonietta
(CF LMBNNT64E60G131I)

nata a ORTA NOVA (FG) il 20/05/1964

Diritto di: Proprietà per 1/1 in regime di
separazione dei beni (deriva dall'atto 1)

1. Atto del 17/01/2013 Pubblico ufficiale CALICE
ELENA Sede ORTA NOVA (FG) Repertorio n. 3633 -
COMPRAVENDITA Nota presentata con Modello Unico
n. 2321.1/2013 Reparto PI di FOGGIA in atti dal
08/02/2013

Visura telematica

Tributi speciali: Euro 0,90

Catasto terreni
Visura attuale per immobile
Situazione degli atti informatizzati al **23/02/2023**



Immobile di catasto terreni



Causali di aggiornamento ed annotazioni

Informazioni riportate negli atti del catasto al 23/02/2023

Dati identificativi: Comune di **ORDONA (M266) (FG)**

Foglio **11** Particella **37**

Classamento:

Redditi: dominicale **Euro 0,16**

agrario **Euro 0,12**

Particella con qualità: **SEMINATIVO** di classe **3**

Superficie: **48 m²**

Ultimo atto di aggiornamento: VARIAZIONE TERRITORIALE del 18/09/2003 in atti dal 10/12/2007 L.R. n.1368/03 proveniente dal comune G131; trasferito al comune M266. (n. 29/2007)

Annotazioni: - PROVIENE PER VCT DAL FOGLIO 59 DEL COMUNE G131

> **Dati identificativi**

Comune di **ORDONA (M266) (FG)**

Foglio **11** Particella **37**

VARIAZIONE TERRITORIALE del 18/09/2003 in atti dal 10/12/2007 L.R.n.1368/03 proveniente dal comune G131; trasferito al comune M266. (n. 29/2007)

Annotazioni: - PROVIENE PER VCT DAL FOGLIO 59 DEL COMUNE G131

> **Dati di classamento**

Redditi: dominicale **Euro 0,16**

agrario **Euro 0,12**

Particella con qualità: **SEMINATIVO** di classe **3**

Superficie: **48 m²**

VARIAZIONE TERRITORIALE del 18/09/2003 in atti dal 10/12/2007 L.R.n.1368/03 proveniente dal comune G131; trasferito al comune M266. (n. 29/2007)

Annotazioni: - PROVIENE PER VCT DAL FOGLIO 59 DEL COMUNE G131

> Intestazione attuale dell'immobile - totale intestati: 1

> 1. REGIONE PUGLIA DEMANIO ACQUEDOTTO
(CF 80017210727)

Sede in BARI (BA)

Diritto di: Proprieta' per 1/1 (deriva dall'atto 1)

1. Atto amministrativo DECRETO (DISPOSIZIONI DELLE AUTORITA') del 03/04/2006 Pubblico ufficiale PRESIDENTE DELLA R Sede ROMA (RM) Repertorio n. 152 - Voltura n. 4582.1/2017 - Pratica n. FG0047441 in atti dal 16/03/2017

Visura telematica

Tributi speciali: Euro 0,90

Catasto terreni
Visura attuale per immobile
Situazione degli atti informatizzati al 31/01/2023



Immobile di catasto terreni



Causali di aggiornamento ed annotazioni

Informazioni riportate negli atti del catasto al 31/01/2023

Dati identificativi: Comune di **ORDONA (M266) (FG)**

Foglio 11 Particella 39

Classamento:

Redditi: dominicale **Euro 207,22**

agrario **Euro 159,40**

Particella con qualità: **SEMINATIVO** di classe **3**

Superficie: **61.728 m²**

Ultimo atto di aggiornamento: VARIAZIONE TERRITORIALE del 18/09/2003 in atti dal 10/12/2007 L.R. n.1368/03 proveniente dal comune G131; trasferito al comune M266. (n. 29/2007)

Annotazioni: - PROVIENE PER VCT DAL FOGLIO 59 DEL COMUNE G131

> **Dati identificativi**

Comune di **ORDONA (M266) (FG)**

Foglio 11 Particella 39

VARIAZIONE TERRITORIALE del 18/09/2003 in atti dal 10/12/2007 L.R.n.1368/03 proveniente dal comune G131; trasferito al comune M266. (n. 29/2007)

Annotazioni: - PROVIENE PER VCT DAL FOGLIO 59 DEL COMUNE G131

> **Dati di classamento**

Redditi: dominicale **Euro 207,22**

agrario **Euro 159,40**

Particella con qualità: **SEMINATIVO** di classe **3**

Superficie: **61.728 m²**

VARIAZIONE TERRITORIALE del 18/09/2003 in atti dal 10/12/2007 L.R.n.1368/03 proveniente dal comune G131; trasferito al comune M266. (n. 29/2007)

Annotazioni: - PROVIENE PER VCT DAL FOGLIO 59 DEL COMUNE G131

> **Intestazione attuale dell'immobile - totale intestati: 1**

> **1. CALVIO Rosaria**
(CF CLVRSR38M68G131J)
nata a ORTA NOVA (FG) il 28/08/1938
Diritto di: Proprietà per 1000/1000 (deriva dall'atto
1)

1. VARIAZIONE TERRITORIALE del 18/09/2003 in atti
dal 10/12/2007 L.R.n.1368/03 proveniente dal comune
G131; trasferito al comune M266. (n. 29/2007)

Visura telematica

Tributi speciali: Euro 0,90

Catasto terreni
Visura attuale per immobile
Situazione degli atti informatizzati al 13/01/2023



Immobile di catasto terreni



Causali di aggiornamento ed annotazioni

Informazioni riportate negli atti del catasto al 13/01/2023

Dati identificativi: Comune di **ORDONA (M266) (FG)**

Foglio 11 Particella 41

Classamento:

Particella con destinazione: **ENTE URBANO**

Superficie: **5.517 m²**

Ultimo atto di aggiornamento: VARIAZIONE TERRITORIALE del 18/09/2003 in atti dal 10/12/2007 L.R. n.1368/03 proveniente dal comune G131; trasferito al comune M266. (n. 30/2007)

Annotazioni: VARIATA DI DESTINAZIONE, PASSA AL C.F. - PROVIENE PER VCT DAL FOGLIO 59 DEL COMUNE G131

> **Dati identificativi**

Comune di **ORDONA (M266) (FG)**

Foglio 11 Particella 41

Aree di enti urbani e promiscui - Partita speciale 1

Unità immobiliari corrispondenti al catasto fabbricati

Comune di **ORDONA (M266) (FG)**

Foglio 11 Particella 41

VARIAZIONE TERRITORIALE del 18/09/2003 in atti dal 10/12/2007 L.R.n.1368/03 proveniente dal comune G131; trasferito al comune M266. (n. 30/2007)

Annotazioni: VARIATA DI DESTINAZIONE, PASSA AL C.F. - PROVIENE PER VCT DAL FOGLIO 59 DEL COMUNE G131

> **Dati di classamento**

Particella con destinazione: **ENTE URBANO**

Superficie: **5.517 m²**

VARIAZIONE TERRITORIALE del 18/09/2003 in atti dal 10/12/2007 L.R.n.1368/03 proveniente dal comune G131; trasferito al comune M266. (n. 30/2007)

Annotazioni: VARIATA DI DESTINAZIONE, PASSA AL C.F. - PROVIENE PER VCT DAL FOGLIO 59 DEL COMUNE G131

Visura telematica

Tributi speciali: Euro 0,90

Catasto terreni
Visura attuale per immobile
Situazione degli atti informatizzati al **23/02/2023**



Immobile di catasto terreni



Causali di aggiornamento ed annotazioni

Informazioni riportate negli atti del catasto al 23/02/2023

Dati identificativi: Comune di **ORDONA (M266) (FG)**

Foglio **11** Particella **54**

Classamento:

Redditi: dominicale **Euro 168,08**

agrario **Euro 112,05**

Particella con qualità: **SEMINATIVO** di classe **2**

Superficie: **36.160 m²**

Ultimo atto di aggiornamento: TABELLA DI VARIAZIONE del 16/12/2011 Pratica n. FG0396106 in atti dal 16/12/2011 TRASMISSIONE DATI AGEA AI SENSI DEL DL 3.10.2006 N.262 (n. 50626.1/2011)

Annotazioni: VARIAZIONE CULTURALE ESEGUITA AI SENSI DEL DL 3.10.2006 N. 262, CONVERTITO CON MODIFICAZIONI NELLA LEGGE 24.11.2006 N. 286 E SUCCESSIVE MODIFICAZIONI (ANNO 2011)

> **Dati identificativi**

Comune di **ORDONA (M266) (FG)**

Foglio **11** Particella **54**

VARIAZIONE TERRITORIALE del 18/09/2003 in atti dal 10/12/2007 L.R.n.1368/03 proveniente dal comune G131; trasferito al comune M266. (n. 29/2007)

> **Dati di classamento**

Redditi: dominicale **Euro 168,08**

agrario **Euro 112,05**

Particella con qualità: **SEMINATIVO** di classe **2**

Superficie: **36.160 m²**

TABELLA DI VARIAZIONE del 16/12/2011 Pratica n. FG0396106 in atti dal 16/12/2011 TRASMISSIONE DATI AGEA AI SENSI DEL DL 3.10.2006 N.262 (n. 50626.1/2011)

Annotazioni: VARIAZIONE CULTURALE ESEGUITA AI SENSI DEL DL 3.10.2006 N. 262, CONVERTITO CON MODIFICAZIONI NELLA LEGGE 24.11.2006 N. 286 E SUCCESSIVE MODIFICAZIONI (ANNO 2011)

> **Intestazione attuale dell'immobile - totale intestati: 1**

> **1. RIZZI Giuseppe ; Di Vincenzo**

Diritto di: Proprieta' per 1000/1000 (deriva dall'atto
1)

1. VARIAZIONE TERRITORIALE del 18/09/2003 in atti
dal 10/12/2007 L.R.n.1368/03 proveniente dal comune
G131; trasferito al comune M266. (n. 29/2007)

Visura telematica

Tributi speciali: Euro 0,90

Catasto terreni
Visura attuale per immobile
Situazione degli atti informatizzati al 23/02/2023



Immobile di catasto terreni



Causali di aggiornamento ed annotazioni

Informazioni riportate negli atti del catasto al 23/02/2023

Dati identificativi: Comune di **ORDONA (M266) (FG)**

Foglio 11 Particella 55

Classamento:

Redditi: dominicale **Euro 74,66**

agrario **Euro 57,43**

Particella con qualità: **SEMINATIVO** di classe **3**

Superficie: **22.240 m²**

Ultimo atto di aggiornamento: VARIAZIONE TERRITORIALE del 18/09/2003 in atti dal 10/12/2007 L.R. n.1368/03 proveniente dal comune G131; trasferito al comune M266. (n. 29/2007)

Annotazioni: - PROVIENE PER VCT DAL FOGLIO 59 DEL COMUNE G131

> **Dati identificativi**

Comune di **ORDONA (M266) (FG)**

Foglio 11 Particella 55

VARIAZIONE TERRITORIALE del 18/09/2003 in atti dal 10/12/2007 L.R.n.1368/03 proveniente dal comune G131; trasferito al comune M266. (n. 29/2007)

Annotazioni: - PROVIENE PER VCT DAL FOGLIO 59 DEL COMUNE G131

> **Dati di classamento**

Redditi: dominicale **Euro 74,66**

agrario **Euro 57,43**

Particella con qualità: **SEMINATIVO** di classe **3**

Superficie: **22.240 m²**

VARIAZIONE TERRITORIALE del 18/09/2003 in atti dal 10/12/2007 L.R.n.1368/03 proveniente dal comune G131; trasferito al comune M266. (n. 29/2007)

Annotazioni: - PROVIENE PER VCT DAL FOGLIO 59 DEL COMUNE G131

> Intestazione attuale dell'immobile - totale intestati: 2

> 1. LEGGIERI Michele Antonio
(CF LGGMHL49E09D643M)

nato a FOGGIA (FG) il 09/05/1949

Diritto di: Proprieta' per 1/2 in regime di comunione
dei beni (deriva dall'atto 1)

1. Atto del 13/02/1991 Pubblico ufficiale TROMBETTA
Sede FOGGIA (FG) Repertorio n. 40560 - UR Sede
FOGGIA (FG) Registrazione n. 1106 registrato in data
05/03/1991 - Voltura n. 2941.1/1991 in atti dal
04/10/1993

**Nel documento sono indicati gli identificativi
catastali dell'immobile originario dell'attuale**

ORTA NOVA (G131) (FG)
Foglio 59 Particella 55

> 2. TARANTINO Rosa
(CF TRNRSO50H49B724W)

nata a CARAPELLE (FG) il 09/06/1950

Diritto di: Proprieta' per 1/2 in regime di comunione
dei beni (deriva dall'atto 1)

Visura telematica

Tributi speciali: Euro 0,90

Catasto terreni
Visura attuale per immobile
Situazione degli atti informatizzati al 13/01/2023



Immobile di catasto terreni



Causali di aggiornamento ed annotazioni

Informazioni riportate negli atti del catasto al 13/01/2023

Dati identificativi: Comune di **ORDONA (M266) (FG)**

Foglio 11 Particella 94

Classamento:

Redditi: dominicale **Euro 191,77**

agrario **Euro 147,52**

Particella con qualità: **SEMINATIVO** di classe **3**

Superficie: **57.126 m²**

Ultimo atto di aggiornamento: VARIAZIONE TERRITORIALE del 18/09/2003 in atti dal 10/12/2007 L.R. n.1368/03 proveniente dal comune G131; trasferito al comune M266. (n. 29/2007)

Annotazioni: - PROVIENE PER VCT DAL FOGLIO 59 DEL COMUNE G131

> **Dati identificativi**

Comune di **ORDONA (M266) (FG)**

Foglio 11 Particella 94

VARIAZIONE TERRITORIALE del 18/09/2003 in atti dal 10/12/2007 L.R.n.1368/03 proveniente dal comune G131; trasferito al comune M266. (n. 29/2007)

Annotazioni: - PROVIENE PER VCT DAL FOGLIO 59 DEL COMUNE G131

> **Dati di classamento**

Redditi: dominicale **Euro 191,77**

agrario **Euro 147,52**

Particella con qualità: **SEMINATIVO** di classe **3**

Superficie: **57.126 m²**

VARIAZIONE TERRITORIALE del 18/09/2003 in atti dal 10/12/2007 L.R.n.1368/03 proveniente dal comune G131; trasferito al comune M266. (n. 29/2007)

Annotazioni: - PROVIENE PER VCT DAL FOGLIO 59 DEL COMUNE G131

> Intestazione attuale dell'immobile - totale intestati: 1

> 1. SICILF SRL (CF 00132220716)

Sede in FOGGIA (FG)

Diritto di: Proprieta' per 1/1 (deriva dall'atto 1)

1. Atto amministrativo DECRETO (DISPOSIZIONI DELLE AUTORITA') del 21/10/2014 Pubblico ufficiale GIUDICE DEL TRIBUNALE DI Sede FOGGIA (FG) Repertorio n. 1936 - DECRETO DI TRASFERIMENTO IMMOBILI Trascrizione n. 15620.1/2014 Reparto PI di FOGGIA in atti dal 07/11/2014

Visura telematica

Tributi speciali: Euro 0,90

Catasto terreni
Visura attuale per immobile
Situazione degli atti informatizzati al 31/01/2023



Immobile di catasto terreni



Causali di aggiornamento ed annotazioni

Informazioni riportate negli atti del catasto al 31/01/2023

Dati identificativi: Comune di ORDONA (M266) (FG)

Foglio 11 Particella 113

Classamento:

Particella divisa in 2 porzioni

Totali particella:

Redditi: dominicale Euro 735,53

agrario Euro 409,86

Superficie: 78.720 m²

Il reddito dominicale è stato calcolato tenendo conto delle eventuali deduzioni indicate in tabella

Porzione	AA	AB
Reddito dominicale	Euro 180,34	Euro 555,19
Reddito agrario	Euro 138,72	Euro 271,14
Deduzioni	-	-
Superficie m ²	53.720	25.000
Qualità	SEMINATIVO	ORTO IRRIG
Classe	3	1

Riserve: 1 - Atti di passaggio intermedi non esistenti

Ultimo atto di aggiornamento: VARIAZIONE TERRITORIALE del 18/09/2003 in atti dal 10/12/2007 L.R. n.1368/03 proveniente dal comune G131; trasferito al comune M266. (n. 29/2007)

Annotazioni: VARIAZIONE CULTURALE EX D.L. N. 262/06 - QUALITA` DICHIARATA O PARIFICATA A CULTURA PRESENTE NEL QUADRO TARIFFARIO - PROVIENE PER VCT DAL FOGLIO 59 DEL COMUNE G131

> Dati identificativi

Comune di **ORDONA (M266) (FG)**
Foglio 11 Particella 113

VARIAZIONE TERRITORIALE del 18/09/2003 in atti dal 10/12/2007 L.R.n.1368/03 proveniente dal comune G131; trasferito al comune M266. (n. 29/2007)

Annotazioni: VARIAZIONE COLTURALE EX D.L. N. 262/06 - QUALITA' DICHIARATA O PARIFICATA A COLTURA PRESENTE NEL QUADRO TARIFFARIO - PROVIENE PER VCT DAL FOGLIO 59 DEL COMUNE G131

Riserve: 1 - Atti di passaggio intermedi non esistenti

> Dati di classamento

Particella divisa in 2 porzioni

Totali particella:

Redditi: dominicale **Euro 735,53**

agrario **Euro 409,86**

Superficie: **78.720** m²

Il reddito dominicale è stato calcolato tenendo conto delle eventuali deduzioni indicate in tabella

VARIAZIONE TERRITORIALE del 18/09/2003 in atti dal 10/12/2007 L.R.n.1368/03 proveniente dal comune G131; trasferito al comune M266. (n. 29/2007)

Annotazioni: VARIAZIONE COLTURALE EX D.L. N. 262/06 - QUALITA' DICHIARATA O PARIFICATA A COLTURA PRESENTE NEL QUADRO TARIFFARIO - PROVIENE PER VCT DAL FOGLIO 59 DEL COMUNE G131

Porzione	AA	AB
Reddito dominicale	Euro 180,34	Euro 555,19
Reddito agrario	Euro 138,72	Euro 271,14
Deduzioni	-	-
Superficie m ²	53.720	25.000
Qualità	SEMINATIVO	ORTO IRRIG
Classe	3	1

> Intestazione attuale dell'immobile - totale intestati: 1

> 1. MAFFUCCI Antonino (CF MFFNNN42C14M266Q)^{a)}

nato a ORDONA (FG) il 14/03/1942

Diritto di: Proprieta' per 1/1 (deriva dall'atto 1)

1. VARIAZIONE TERRITORIALE del 18/09/2003 in atti dal 10/12/2007 L.R.n.1368/03 proveniente dal comune G131; trasferito al comune M266. (n. 29/2007)

△ **Riserve:** 1 - Atti di passaggio intermedi non esistenti

Direzione Provinciale di Foggia
Ufficio Provinciale - Territorio
Servizi Catastali

Data: 31/01/2023
Ora: 14:18:22
Numero Pratica: T254614/2023
Pag: 3 - Fine

Visura telematica

Tributi speciali: Euro 0,90

Legenda

a) Codice fiscale non validato in anagrafe tributaria

Catasto terreni
Visura attuale per immobile
Situazione degli atti informatizzati al 13/01/2023



Immobile di catasto terreni



Causali di aggiornamento ed annotazioni

Informazioni riportate negli atti del catasto al 13/01/2023

Dati identificativi: Comune di **ORDONA (M266) (FG)**

Foglio 11 Particella 211

Classamento:

Redditi: dominicale **Euro 14,67**

agrario **Euro 8,96**

Particella con qualità: **ULIVETO** di classe **2**

Superficie: **3.156 m²**

Ultimo atto di aggiornamento: TABELLA DI VARIAZIONE del 18/05/2022 Pratica n. FG0206357 in atti dal 28/11/2022 TRASMISSIONE DATI AGEA AI SENSI DEL DL 3.10.2006 N. 262 (n. 206357.1/2022)

Annotazioni: Variazione colturale eseguita ai sensi del DI 3.10.2006 n. 262, convertito con modificazioni nella legge 24.11.2006 n. 286 e successive modificazioni (anno 2022) - Eseguita a seguito di dichiarazione resa il 18/05/2022 all'Organismo Pagatore AGEA con la domanda AGEA.ADU.2022.0358059 (Scheda validazione/fascicolo prot. n. AGEA.CAA6558.2022.0000769)

> **Dati identificativi**

Comune di **ORDONA (M266) (FG)**

Foglio 11 Particella 211

VARIAZIONE TERRITORIALE del 18/09/2003 in atti dal 10/12/2007 L.R.n.1368/03 proveniente dal comune G131; trasferito al comune M266. (n. 29/2007)

> **Dati di classamento**

Redditi: dominicale **Euro 14,67**

agrario **Euro 8,96**

Particella con qualità: **ULIVETO** di classe **2**

Superficie: **3.156 m²**

TABELLA DI VARIAZIONE del 18/05/2022 Pratica n. FG0206357 in atti dal 28/11/2022 TRASMISSIONE DATI AGEA AI SENSI DEL DL 3.10.2006 N. 262 (n. 206357.1/2022)

Annotazioni: Variazione colturale eseguita ai sensi del DI 3.10.2006 n. 262, convertito con modificazioni nella legge 24.11.2006 n. 286 e successive modificazioni (anno 2022) - Eseguita a seguito di dichiarazione resa il 18/05/2022 all'Organismo Pagatore AGEA con la domanda AGEA.ADU.2022.0358059 (Scheda validazione/fascicolo prot. n. AGEA.CAA6558.2022.0000769)

> Intestazione attuale dell'immobile - totale intestati: 1

> 1. LOMBARDI Antonietta
(CF LMBNNT64E60G131I)

nata a ORTA NOVA (FG) il 20/05/1964

Diritto di: Proprieta' per 1/1 in regime di
separazione dei beni (deriva dall'atto 1)

1. Atto del 17/01/2013 Pubblico ufficiale CALICE
ELENA Sede ORTA NOVA (FG) Repertorio n. 3633 -
COMPRAVENDITA Nota presentata con Modello Unico
n. 2321.1/2013 Reparto PI di FOGGIA in atti dal
08/02/2013

Visura telematica

Tributi speciali: Euro 0,90

Catasto terreni
Visura attuale per immobile
Situazione degli atti informatizzati al 13/01/2023

**Immobile di catasto terreni****Causali di aggiornamento ed annotazioni****Informazioni riportate negli atti del catasto al 13/01/2023****Dati identificativi:** Comune di **ORDONA (M266) (FG)**Foglio 11 Particella **212****Classamento:**Particella divisa in **2** porzioni

Totali particella:

Redditi: dominicale **Euro 12,79**agrario **Euro 8,59**Superficie: **3.156 m²****Il reddito dominicale è stato calcolato tenendo conto delle eventuali deduzioni indicate in tabella**

Porzione	AA	AB
Reddito dominicale	Euro 4,89	Euro 7,90
Reddito agrario	Euro 3,76	Euro 4,83
Deduzioni	-	-
Superficie m ²	1.456	1.700
Qualità	SEMINATIVO	ULIVETO
Classe	3	2

Ultimo atto di aggiornamento: VARIAZIONE TERRITORIALE del 18/09/2003 in atti dal 10/12/2007 L.R. n.1368/03 proveniente dal comune G131; trasferito al comune M266. (n. 29/2007)**Annotazioni:** VARIAZIONE CULTURALE EX D.L. N. 262/06 - QUALITA` DICHIARATA O PARIFICATA A CULTURA PRESENTE NEL QUADRO TARIFFARIO - PROVIENE PER VCT DAL FOGLIO 59 DEL COMUNE G131

> Dati identificativi

Comune di **ORDONA (M266) (FG)**
Foglio 11 Particella 212

VARIAZIONE TERRITORIALE del 18/09/2003 in atti dal 10/12/2007 L.R.n.1368/03 proveniente dal comune G131; trasferito al comune M266. (n. 29/2007)

Annotazioni: VARIAZIONE COLTURALE EX D.L. N. 262/06 - QUALITA` DICHIARATA O PARIFICATA A COLTURA PRESENTE NEL QUADRO TARIFFARIO - PROVIENE PER VCT DAL FOGLIO 59 DEL COMUNE G131

> Dati di classamento

Particella divisa in **2** porzioni
Totali particella:
Redditi: dominicale **Euro 12,79**
 agrario **Euro 8,59**
Superficie: **3.156 m²**

Il reddito dominicale è stato calcolato tenendo conto delle eventuali deduzioni indicate in tabella

VARIAZIONE TERRITORIALE del 18/09/2003 in atti dal 10/12/2007 L.R.n.1368/03 proveniente dal comune G131; trasferito al comune M266. (n. 29/2007)

Annotazioni: VARIAZIONE COLTURALE EX D.L. N. 262/06 - QUALITA` DICHIARATA O PARIFICATA A COLTURA PRESENTE NEL QUADRO TARIFFARIO - PROVIENE PER VCT DAL FOGLIO 59 DEL COMUNE G131

Porzione	AA	AB
Reddito dominicale	Euro 4,89	Euro 7,90
Reddito agrario	Euro 3,76	Euro 4,83
Deduzioni	-	-
Superficie m ²	1.456	1.700
Qualità	SEMINATIVO	ULIVETO
Classe	3	2

> Intestazione attuale dell'immobile - totale intestati: 1

> 1. LOMBARDI Luigi (CF LMBLGU58L05G131F)

nato a ORTA NOVA (FG) il 05/07/1958
Diritto di: Proprietà per 1/1 bene personale (deriva dall'atto 1)

1. TESTAMENTO OLOGRAFO del 09/11/2012 Pubblico ufficiale NOT ELENA CALICE Sede ORTA NOVA (FG) Repertorio n. 3752 - UU Sede CERIGNOLA (FG) Registrazione Volume 9990 n. 121 registrato in data 13/03/2013 - SUCC IN MORTE DI LOMBARDI NICOLA Voltura n. 5846.2/2013 - Pratica n. FG0053327 in atti dal 14/03/2013



Direzione Provinciale di Foggia
Ufficio Provinciale - Territorio
Servizi Catastali

Data: **13/01/2023**
Ora: **10:24:37**
Numero Pratica: **T124087/2023**
Pag: **3 - Fine**

Tributi speciali: Euro 0,90

Catasto terreni
Visura attuale per immobile
Situazione degli atti informatizzati al 13/01/2023



Immobile di catasto terreni



Causali di aggiornamento ed annotazioni

Informazioni riportate negli atti del catasto al 13/01/2023

Dati identificativi: Comune di **ORDONA (M266) (FG)**

Foglio 11 Particella 213

Classamento:

Redditi: dominicale **Euro 14,67**

agrario **Euro 8,96**

Particella con qualità: **ULIVETO** di classe 2

Superficie: **3.156 m²**

Ultimo atto di aggiornamento: TABELLA DI VARIAZIONE del 18/05/2022 Pratica n. FG0207820 in atti dal 28/11/2022 TRASMISSIONE DATI AGEA AI SENSI DEL DL 3.10.2006 N. 262 (n. 207820.1/2022)

Annotazioni: Variazione colturale eseguita ai sensi del DI 3.10.2006 n. 262, convertito con modificazioni nella legge 24.11.2006 n. 286 e successive modificazioni (anno 2022) - Eseguita a seguito di dichiarazione resa il 18/05/2022 all'Organismo Pagatore AGEA con la domanda AGEA.ADU.2022.0358059 (Scheda validazione/fascicolo prot. n. AGEA.CAA6558.2022.0000769)

> **Dati identificativi**

Comune di **ORDONA (M266) (FG)**

Foglio 11 Particella 213

VARIAZIONE TERRITORIALE del 18/09/2003 in atti dal 10/12/2007 L.R.n.1368/03 proveniente dal comune G131; trasferito al comune M266. (n. 29/2007)

> **Dati di classamento**

Redditi: dominicale **Euro 14,67**

agrario **Euro 8,96**

Particella con qualità: **ULIVETO** di classe 2

Superficie: **3.156 m²**

TABELLA DI VARIAZIONE del 18/05/2022 Pratica n. FG0207820 in atti dal 28/11/2022 TRASMISSIONE DATI AGEA AI SENSI DEL DL 3.10.2006 N. 262 (n. 207820.1/2022)

Annotazioni: Variazione colturale eseguita ai sensi del DI 3.10.2006 n. 262, convertito con modificazioni nella legge 24.11.2006 n. 286 e successive modificazioni (anno 2022) - Eseguita a seguito di dichiarazione resa il 18/05/2022 all'Organismo Pagatore AGEA con la domanda AGEA.ADU.2022.0358059 (Scheda validazione/fascicolo prot. n. AGEA.CAA6558.2022.0000769)

> Intestazione attuale dell'immobile - totale intestati: 1

> 1. LOMBARDI Luigi
(CF LMBLGR58L05G131F)

nato a ORTA NOVA (FG) il 05/07/1958

Diritto di: Proprietà per 1/1 bene personale (deriva dall'atto 1)

1. TESTAMENTO OLOGRAFO del 09/11/2012
Pubblico ufficiale NOT ELENA CALICE Sede ORTA
NOVA (FG) Repertorio n. 3752 - UU Sede CERIGNOLA
(FG) Registrazione Volume 9990 n. 121 registrato in
data 13/03/2013 - SUCC IN MORTE DI LOMBARDI
NICOLA Voltura n. 5846.2/2013 - Pratica n. FG0053327
in atti dal 14/03/2013

Visura telematica

Tributi speciali: Euro 0,90

Catasto terreni
Visura attuale per immobile
Situazione degli atti informatizzati al 31/01/2023



Immobile di catasto terreni



Causali di aggiornamento ed annotazioni

Informazioni riportate negli atti del catasto al 31/01/2023

Dati identificativi: Comune di **ORDONA (M266) (FG)**

Foglio 11 Particella **222**

Classamento:

Redditi: dominicale **Euro 113,75**

agrario **Euro 87,50**

Particella con qualità: **SEMINATIVO** di classe **3**

Superficie: **33.885 m²**

Ultimo atto di aggiornamento: VARIAZIONE TERRITORIALE del 18/09/2003 in atti dal 10/12/2007 L.R. n.1368/03 proveniente dal comune G131; trasferito al comune M266. (n. 29/2007)

Annotazioni: - PROVIENE PER VCT DAL FOGLIO 59 DEL COMUNE G131

> **Dati identificativi**

Comune di **ORDONA (M266) (FG)**

Foglio 11 Particella **222**

VARIAZIONE TERRITORIALE del 18/09/2003 in atti dal 10/12/2007 L.R.n.1368/03 proveniente dal comune G131; trasferito al comune M266. (n. 29/2007)

Annotazioni: - PROVIENE PER VCT DAL FOGLIO 59 DEL COMUNE G131

> **Dati di classamento**

Redditi: dominicale **Euro 113,75**

agrario **Euro 87,50**

Particella con qualità: **SEMINATIVO** di classe **3**

Superficie: **33.885 m²**

VARIAZIONE TERRITORIALE del 18/09/2003 in atti dal 10/12/2007 L.R.n.1368/03 proveniente dal comune G131; trasferito al comune M266. (n. 29/2007)

Annotazioni: - PROVIENE PER VCT DAL FOGLIO 59 DEL COMUNE G131

> Intestazione attuale dell'immobile - totale intestati: 1

> 1. **MAGGIORE Donato**
(CF MGGDNT43L10I962J)

nato a STORNARA (FG) il 10/07/1943

Diritto di: Proprieta' per 1000/1000 (deriva dall'atto
1)

1. VARIAZIONE TERRITORIALE del 18/09/2003 in atti
dal 10/12/2007 L.R.n.1368/03 proveniente dal comune
G131; trasferito al comune M266. (n. 29/2007)

Visura telematica

Tributi speciali: Euro 0,90

Catasto terreni
Visura attuale per immobile
Situazione degli atti informatizzati al 31/01/2023



Immobile di catasto terreni



Causali di aggiornamento ed annotazioni

Informazioni riportate negli atti del catasto al 31/01/2023

Dati identificativi: Comune di **ORDONA (M266) (FG)**

Foglio **11** Particella **226**

Classamento:

Redditi: dominicale **Euro 7,19**

agrario **Euro 5,53**

Particella con qualità: **SEMINATIVO** di classe **3**

Superficie: **2.141 m²**

Riserve: 1 - Atti di passaggio intermedi non esistenti

Ultimo atto di aggiornamento: VARIAZIONE D'UFFICIO del 04/02/2011 Pratica n. FG0035168 in atti dal 08/02/2011 IST. PER INSER. IN ATTI E CARTOGRAFIA DI FABBR. RUR. MOD. 29 N. 43/86 E MOD. 30/1965 (n. 33314.1/2011)

Annotazioni: - PROVIENE PER VCT DAL FOGLIO 59 DEL COMUNE G131 . DIVISA NEI N. 226 E 342.

> **Dati identificativi**

Comune di **ORDONA (M266) (FG)**

Foglio **11** Particella **226**

VARIAZIONE TERRITORIALE del 18/09/2003 in atti dal 10/12/2007 L.R.n.1368/03 proveniente dal comune G131; trasferito al comune M266. (n. 29/2007)

Riserve: 1 - Atti di passaggio intermedi non esistenti

> **Dati di classamento**

Redditi: dominicale **Euro 7,19**

agrario **Euro 5,53**

Particella con qualità: **SEMINATIVO** di classe **3**

Superficie: **2.141 m²**

VARIAZIONE D'UFFICIO del 04/02/2011 Pratica n. FG0035167 in atti dal 08/02/2011 IST. PER INSER. IN ATTI E CARTOGRAFIA DI FABBR. RUR. MOD. 29 N. 43/86 E MOD. 30/1965 (n. 33314.1/2011)

> Altre variazioni

VARIAZIONE D'UFFICIO del 04/02/2011 Pratica n. FG0035168 in atti dal 08/02/2011 IST. PER INSER. IN ATTI E CARTOGRAFIA DI FABBR. RUR. MOD. 29 N. 43/86 E MOD. 30/1965 (n. 33314.1/2011)

Annotazioni: - PROVIENE PER VCT DAL FOGLIO 59 DEL COMUNE G131 . DIVISA NEI N. 226 E 342.

> Intestazione attuale dell'immobile - totale intestati: 1

> 1. MAFFUCCI Antonino
(CF MFFNNN42C14M266Q)^{a)}
nato a ORDONA (FG) il 14/03/1942
Diritto di: Proprieta' per 1/1 (deriva dall'atto 1)

1. VARIAZIONE TERRITORIALE del 18/09/2003 in atti dal 10/12/2007 L.R.n.1368/03 proveniente dal comune G131; trasferito al comune M266. (n. 29/2007)

△ **Riserve:** 1 - Atti di passaggio intermedi non esistenti

Visura telematica

Tributi speciali: Euro 0,90

Legenda

a) Codice fiscale non validato in anagrafe tributaria

Catasto terreni
Visura attuale per immobile
Situazione degli atti informatizzati al 31/01/2023



Immobile di catasto terreni



Causali di aggiornamento ed annotazioni

Informazioni riportate negli atti del catasto al 31/01/2023

Dati identificativi: Comune di **ORDONA (M266) (FG)**

Foglio 11 Particella **232**

Classamento:

Redditi: dominicale **Euro 8,90**

agrario **Euro 6,85**

Particella con qualità: **SEMINATIVO** di classe **3**

Superficie: **2.652 m²**

Ultimo atto di aggiornamento: VARIAZIONE TERRITORIALE del 18/09/2003 in atti dal 10/12/2007 L.R. n.1368/03 proveniente dal comune G131; trasferito al comune M266. (n. 29/2007)

Annotazioni: - PROVIENE PER VCT DAL FOGLIO 59 DEL COMUNE G131

> **Dati identificativi**

Comune di **ORDONA (M266) (FG)**

Foglio 11 Particella **232**

VARIAZIONE TERRITORIALE del 18/09/2003 in atti dal 10/12/2007 L.R.n.1368/03 proveniente dal comune G131; trasferito al comune M266. (n. 29/2007)

Annotazioni: - PROVIENE PER VCT DAL FOGLIO 59 DEL COMUNE G131

> **Dati di classamento**

Redditi: dominicale **Euro 8,90**

agrario **Euro 6,85**

Particella con qualità: **SEMINATIVO** di classe **3**

Superficie: **2.652 m²**

VARIAZIONE TERRITORIALE del 18/09/2003 in atti dal 10/12/2007 L.R.n.1368/03 proveniente dal comune G131; trasferito al comune M266. (n. 29/2007)

Annotazioni: - PROVIENE PER VCT DAL FOGLIO 59 DEL COMUNE G131

> **Intestazione attuale dell'immobile - totale intestati: 2**

> **1. MASTROPIETRO Gerardina
(CF MSTGRD58M47G131G)**

nata a ORTA NOVA (FG) il 07/08/1958

Diritto di: Proprieta' per 1/2 in regime di comunione
dei beni (deriva dall'atto 1)

1. VARIAZIONE TERRITORIALE del 18/09/2003 in atti
dal 10/12/2007 L.R.n.1368/03 proveniente dal comune
G131; trasferito al comune M266. (n. 29/2007)

> **2. TOMAIUOLI Rocco
(CF TMLRCC56R02D269R)**

nato a DELICETO (FG) il 02/10/1956

Diritto di: Proprieta' per 1/2 in regime di comunione
dei beni (deriva dall'atto 1)

Visura telematica

Tributi speciali: Euro 0,90

Catasto terreni
Visura attuale per immobile
Situazione degli atti informatizzati al 31/01/2023



Immobile di catasto terreni



Causali di aggiornamento ed annotazioni

Informazioni riportate negli atti del catasto al 31/01/2023

Dati identificativi: Comune di **ORDONA (M266) (FG)**

Foglio 11 Particella **233**

Classamento:

Redditi: dominicale **Euro 3,07**

agrario **Euro 2,36**

Particella con qualità: **SEMINATIVO** di classe **3**

Superficie: **914 m²**

Ultimo atto di aggiornamento: VARIAZIONE TERRITORIALE del 18/09/2003 in atti dal 10/12/2007 L.R. n.1368/03 proveniente dal comune G131; trasferito al comune M266. (n. 29/2007)

> **Dati identificativi**

Comune di **ORDONA (M266) (FG)**

Foglio 11 Particella **233**

VARIAZIONE TERRITORIALE del 18/09/2003 in atti dal 10/12/2007 L.R.n.1368/03 proveniente dal comune G131; trasferito al comune M266. (n. 29/2007)

Annotazione di immobile: SR - PROVIENE PER VCT DAL FOGLIO 59 DEL COMUNE G131

> **Dati di classamento**

Redditi: dominicale **Euro 3,07**

agrario **Euro 2,36**

Particella con qualità: **SEMINATIVO** di classe **3**

Superficie: **914 m²**

VARIAZIONE TERRITORIALE del 18/09/2003 in atti dal 10/12/2007 L.R.n.1368/03 proveniente dal comune G131; trasferito al comune M266. (n. 29/2007)

➤ **Intestazione attuale dell'immobile - totale intestati: 2**

➤ **1. MASTROPIETRO Gerardina (CF MSTGRD5-8M47G131G)**

nata a ORTA NOVA (FG) il 07/08/1958
Diritto di: Proprieta' per 1/4 (deriva dall'atto 1)

➤ **2. TOMAIUOLI Rocco (CF TMLRCC56R02D269R)**

nato a DELICETO (FG) il 02/10/1956
Diritto di: Proprieta' per 1/4 (deriva dall'atto 1)
Diritto di: Proprieta' per 1/2 bene personale (deriva dall'atto 2)

1. VARIAZIONE TERRITORIALE del 18/09/2003 in atti dal 10/12/2007 L.R.n.1368/03 proveniente dal comune G131; trasferito al comune M266. (n. 29/2007)

2. Atto del 06/12/2011 Pubblico ufficiale PUGLIESE ANTONIO Sede DELICETO (FG) Repertorio n. 60 - COMPRAVENDITA Nota presentata con Modello Unico n. 19152.2/2011 Reparto PI di FOGGIA in atti dal 13/12/2011

Visura telematica

Tributi speciali: Euro 0,90

Catasto terreni
Visura attuale per immobile
Situazione degli atti informatizzati al 31/01/2023



Immobile di catasto terreni



Causali di aggiornamento ed annotazioni

Informazioni riportate negli atti del catasto al 31/01/2023

Dati identificativi: Comune di **ORDONA (M266) (FG)**

Foglio 11 Particella **235**

Classamento:

Redditi: dominicale **Euro 165,58**

agrario **Euro 127,37**

Particella con qualità: **SEMINATIVO** di classe **3**

Superficie: **49.324 m²**

Ultimo atto di aggiornamento: VARIAZIONE TERRITORIALE del 18/09/2003 in atti dal 10/12/2007 L.R. n.1368/03 proveniente dal comune G131; trasferito al comune M266. (n. 29/2007)

Annotazioni: - PROVIENE PER VCT DAL FOGLIO 59 DEL COMUNE G131

> **Dati identificativi**

Comune di **ORDONA (M266) (FG)**

Foglio 11 Particella **235**

VARIAZIONE TERRITORIALE del 18/09/2003 in atti dal 10/12/2007 L.R.n.1368/03 proveniente dal comune G131; trasferito al comune M266. (n. 29/2007)

Annotazioni: - PROVIENE PER VCT DAL FOGLIO 59 DEL COMUNE G131

> **Dati di classamento**

Redditi: dominicale **Euro 165,58**

agrario **Euro 127,37**

Particella con qualità: **SEMINATIVO** di classe **3**

Superficie: **49.324 m²**

VARIAZIONE TERRITORIALE del 18/09/2003 in atti dal 10/12/2007 L.R.n.1368/03 proveniente dal comune G131; trasferito al comune M266. (n. 29/2007)

Annotazioni: - PROVIENE PER VCT DAL FOGLIO 59 DEL COMUNE G131

> **Intestazione attuale dell'immobile - totale intestati: 2**

> **1. MONACO Maria**
(CF MNCMRA64S43L219G)
nata a TORINO (TO) il 03/11/1964
Diritto di: Proprieta' per 1/2 in regime di comunione
dei beni (deriva dall'atto 1)

1. VARIAZIONE TERRITORIALE del 18/09/2003 in atti
dal 10/12/2007 L.R.n.1368/03 proveniente dal comune
G131; trasferito al comune M266. (n. 29/2007)

> **2. VARRASO Giuseppe**
(CF VRRGPP64B26D643U)
nato a FOGGIA (FG) il 26/02/1964
Diritto di: Proprieta' per 1/2 in regime di comunione
dei beni (deriva dall'atto 1)

Visura telematica

Tributi speciali: Euro 0,90

Catasto terreni
Visura attuale per immobile
Situazione degli atti informatizzati al 31/01/2023



Immobile di catasto terreni



Causali di aggiornamento ed annotazioni

Informazioni riportate negli atti del catasto al 31/01/2023

Dati identificativi: Comune di **ORDONA (M266) (FG)**

Foglio 11 Particella **236**

Classamento:

Redditi: dominicale **Euro 13,27**

agrario **Euro 10,21**

Particella con qualità: **SEMINATIVO** di classe **3**

Superficie: **3.954 m²**

Ultimo atto di aggiornamento: VARIAZIONE TERRITORIALE del 18/09/2003 in atti dal 10/12/2007 L.R. n.1368/03 proveniente dal comune G131; trasferito al comune M266. (n. 29/2007)

Annotazioni: - PROVIENE PER VCT DAL FOGLIO 59 DEL COMUNE G131

> **Dati identificativi**

Comune di **ORDONA (M266) (FG)**

Foglio 11 Particella **236**

VARIAZIONE TERRITORIALE del 18/09/2003 in atti dal 10/12/2007 L.R.n.1368/03 proveniente dal comune G131; trasferito al comune M266. (n. 29/2007)

Annotazioni: - PROVIENE PER VCT DAL FOGLIO 59 DEL COMUNE G131

> **Dati di classamento**

Redditi: dominicale **Euro 13,27**

agrario **Euro 10,21**

Particella con qualità: **SEMINATIVO** di classe **3**

Superficie: **3.954 m²**

VARIAZIONE TERRITORIALE del 18/09/2003 in atti dal 10/12/2007 L.R.n.1368/03 proveniente dal comune G131; trasferito al comune M266. (n. 29/2007)

Annotazioni: - PROVIENE PER VCT DAL FOGLIO 59 DEL COMUNE G131

> Intestazione attuale dell'immobile - totale intestati: 1

> **1. MAGGIORE Gerardo**
(CF MGGGRD46P02I962P)
nato a STORNARA (FG) il 02/09/1946
Diritto di: Proprieta' (deriva dall'atto 1)

1. VARIAZIONE TERRITORIALE del 18/09/2003 in atti
dal 10/12/2007 L.R.n.1368/03 proveniente dal comune
G131; trasferito al comune M266. (n. 29/2007)

Visura telematica

Tributi speciali: Euro 0,90

Catasto terreni
Visura attuale per immobile
Situazione degli atti informatizzati al 23/02/2023



Immobile di catasto terreni



Causali di aggiornamento ed annotazioni

Informazioni riportate negli atti del catasto al 23/02/2023

Dati identificativi: Comune di **ORDONA (M266) (FG)**

Foglio 11 Particella 278

Classamento:

Redditi: dominicale **Euro 40,28**

agrario **Euro 30,99**

Particella con qualità: **SEMINATIVO** di classe 3

Superficie: **12.000 m²**

Ultimo atto di aggiornamento: VARIAZIONE TERRITORIALE del 18/09/2003 in atti dal 10/12/2007 L.R. n.1368/03 proveniente dal comune G131; trasferito al comune M266. (n. 29/2007)

> **Dati identificativi**

Comune di **ORDONA (M266) (FG)**

Foglio 11 Particella 278

VARIAZIONE TERRITORIALE del 18/09/2003 in atti dal 10/12/2007 L.R.n.1368/03 proveniente dal comune G131; trasferito al comune M266. (n. 29/2007)

Annotazione di immobile: SR - PROVIENE PER VCT DAL FOGLIO 59 DEL COMUNE G131

> **Dati di classamento**

Redditi: dominicale **Euro 40,28**

agrario **Euro 30,99**

Particella con qualità: **SEMINATIVO** di classe 3

Superficie: **12.000 m²**

VARIAZIONE TERRITORIALE del 18/09/2003 in atti dal 10/12/2007 L.R.n.1368/03 proveniente dal comune G131; trasferito al comune M266. (n. 29/2007)

> **Intestazione attuale dell'immobile - totale intestati: 1**

> **1. ERSAP-ENTE REGIONALE DI SVILUPPO AGRICOLO DELLA PUGLIA (CF 00264980723)**

Sede in BARI (BA)

Diritto di: Proprieta' per 1000/1000 (deriva dall'atto 1)

1. VARIAZIONE TERRITORIALE del 18/09/2003 in atti dal 10/12/2007 L.R.n.1368/03 proveniente dal comune G131; trasferito al comune M266. (n. 29/2007)



Direzione Provinciale di Foggia
Ufficio Provinciale - Territorio
Servizi Catastali

Data: **23/02/2023**
Ora: **12:11:46**
Numero Pratica: **T152814/2023**
Pag: **2 - Fine**

Visura telematica

Tributi speciali: Euro 0,90

Catasto terreni
Visura attuale per immobile
Situazione degli atti informatizzati al 31/01/2023



Immobile di catasto terreni



Causali di aggiornamento ed annotazioni

Informazioni riportate negli atti del catasto al 31/01/2023

Dati identificativi: Comune di **ORDONA (M266) (FG)**

Foglio 11 Particella 279

Classamento:

Redditi: dominicale **Euro 38,64**

agrario **Euro 29,72**

Particella con qualità: **SEMINATIVO** di classe **3**

Superficie: **11.510 m²**

Ultimo atto di aggiornamento: VARIAZIONE TERRITORIALE del 18/09/2003 in atti dal 10/12/2007 L.R. n.1368/03 proveniente dal comune G131; trasferito al comune M266. (n. 29/2007)

Annotazioni: - PROVIENE PER VCT DAL FOGLIO 59 DEL COMUNE G131

> **Dati identificativi**

Comune di **ORDONA (M266) (FG)**

Foglio 11 Particella 279

VARIAZIONE TERRITORIALE del 18/09/2003 in atti dal 10/12/2007 L.R.n.1368/03 proveniente dal comune G131; trasferito al comune M266. (n. 29/2007)

Annotazioni: - PROVIENE PER VCT DAL FOGLIO 59 DEL COMUNE G131

> **Dati di classamento**

Redditi: dominicale **Euro 38,64**

agrario **Euro 29,72**

Particella con qualità: **SEMINATIVO** di classe **3**

Superficie: **11.510 m²**

VARIAZIONE TERRITORIALE del 18/09/2003 in atti dal 10/12/2007 L.R.n.1368/03 proveniente dal comune G131; trasferito al comune M266. (n. 29/2007)

Annotazioni: - PROVIENE PER VCT DAL FOGLIO 59 DEL COMUNE G131

> **Intestazione attuale dell'immobile - totale intestati: 1**

> **1. ERSAP-ENTE REGIONALE DI SVILUPPO
AGRICOLO DELLA PUGLIA
(CF 00264980723)**

Sede in BARI (BA)

Diritto di: Proprieta' per 1000/1000 (deriva dall'atto
1)

1. VARIAZIONE TERRITORIALE del 18/09/2003 in atti
dal 10/12/2007 L.R.n.1368/03 proveniente dal comune
G131; trasferito al comune M266. (n. 29/2007)

Visura telematica

Tributi speciali: Euro 0,90

Catasto terreni
Visura attuale per immobile
Situazione degli atti informatizzati al **23/02/2023**



Immobile di catasto terreni



Causali di aggiornamento ed annotazioni

Informazioni riportate negli atti del catasto al 23/02/2023

Dati identificativi: Comune di **ORDONA (M266) (FG)**

Foglio **11** Particella **317**

Classamento:

Redditi: dominicale **Euro 91,98**

agrario **Euro 70,75**

Particella con qualità: **SEMINATIVO** di classe **3**

Superficie: **27.400 m²**

Ultimo atto di aggiornamento: VARIAZIONE D'UFFICIO del 16/06/2010 Pratica n. FG0155130 in atti dal 16/06/2010 (n. 154893.1/2010)

> **Dati identificativi**

Comune di **ORDONA (M266) (FG)**

Foglio **11** Particella **317**

FRAZIONAMENTO del 16/06/2010 Pratica n. FG0154893 in atti dal 16/06/2010 presentato il 15/06/2010 (n. 154893.1/2010)

Annotazione di immobile: FM ATTO DI AGGIORNAMENTO NON CONFORME ALL'ART.1,COMMA 8,DEL D.M.F. NUM.701/94

> **Dati di classamento**

Redditi: dominicale **Euro 91,98**

agrario **Euro 70,75**

Particella con qualità: **SEMINATIVO** di classe **3**

Superficie: **27.400 m²**

FRAZIONAMENTO del 16/06/2010 Pratica n. FG0154893 in atti dal 16/06/2010 presentato il 15/06/2010 (n. 154893.1/2010)

> Altre variazioni

VARIAZIONE D'UFFICIO del 16/06/2010 Pratica n.
FG0155130 in atti dal 16/06/2010 (n. 154893.1/2010)

> Intestazione attuale dell'immobile - totale intestati: 1

> 1. **MAGGIORE Gerardo**
(CF MGGGRD46P02I962P)
nato a STORNARA (FG) il 02/09/1946
Diritto di: Proprieta' per 1000/1000 (deriva dall'atto
1)

1. FRAZIONAMENTO del 16/06/2010 Pratica n.
FG0154893 in atti dal 16/06/2010 presentato il
15/06/2010 (n. 154893.1/2010)

Visura telematica

Tributi speciali: Euro 0,90

Catasto terreni
Visura attuale per immobile
Situazione degli atti informatizzati al **23/02/2023**



Immobile di catasto terreni



Causali di aggiornamento ed annotazioni

Informazioni riportate negli atti del catasto al 23/02/2023

Dati identificativi: Comune di **ORDONA (M266) (FG)**

Foglio **11** Particella **321**

Classamento:

Redditi: dominicale **Euro 185,35**

agrario **Euro 208,51**

Particella con qualità: **SEMINATIVO** di classe **4**

Superficie: **89.720 m²**

Ultimo atto di aggiornamento: VARIAZIONE D'UFFICIO del 16/06/2010 Pratica n. FG0155134 in atti dal 16/06/2010 (n. 154896.1/2010)

> **Dati identificativi**

Comune di **ORDONA (M266) (FG)**

Foglio **11** Particella **321**

FRAZIONAMENTO del 16/06/2010 Pratica n. FG0154896 in atti dal 16/06/2010 presentato il 15/06/2010 (n. 154896.1/2010)

Annotazione di immobile: FM ATTO DI AGGIORNAMENTO NON CONFORME ALL'ART.1,COMMA 8,DEL D.M.F. NUM.701/94

> **Dati di classamento**

Redditi: dominicale **Euro 185,35**

agrario **Euro 208,51**

Particella con qualità: **SEMINATIVO** di classe **4**

Superficie: **89.720 m²**

FRAZIONAMENTO del 16/06/2010 Pratica n. FG0154896 in atti dal 16/06/2010 presentato il 15/06/2010 (n. 154896.1/2010)

> **Altre variazioni**

VARIAZIONE D'UFFICIO del 16/06/2010 Pratica n.
FG0155134 in atti dal 16/06/2010 (n. 154896.1/2010)

> **Intestazione attuale dell'immobile - totale intestati: 1**

> **1. CIAFFA BIOAGRI SOCIETA' SEMPLICE
AGRICOLA
(CF 03605100712)**
Sede in ORDONA (FG)
Diritto di: Proprieta' per 1/1 (deriva dall'atto 1)

1. Atto del 02/12/2013 Pubblico ufficiale PASCUCCI
FABRIZIO Sede CERIGNOLA (FG) Repertorio n.
16323 - COMPRAVENDITA Nota presentata con
Modello Unico n. 18876.1/2013 Reparto PI di FOGGIA
in atti dal 11/12/2013

Visura telematica

Tributi speciali: Euro 0,90

Catasto terreni
Visura attuale per immobile
Situazione degli atti informatizzati al **23/02/2023**



Immobile di catasto terreni



Causali di aggiornamento ed annotazioni

Informazioni riportate negli atti del catasto al 23/02/2023

Dati identificativi: Comune di **ORDONA (M266) (FG)**

Foglio **11** Particella **323**

Classamento:

Redditi: dominicale **Euro 196,59**

agrario **Euro 131,06**

Particella con qualità: **SEMINATIVO** di classe **2**

Superficie: **42.294 m²**

Riserve: 1 - Atti di passaggio intermedi non esistenti

Ultimo atto di aggiornamento: VARIAZIONE D'UFFICIO del 03/06/2011 Pratica n. FG0157049 in atti dal 03/06/2011 (n. 148024.1/2011)

> **Dati identificativi**

Comune di **ORDONA (M266) (FG)**

Foglio **11** Particella **323**

FRAZIONAMENTO del 16/06/2010 Pratica n. FG0154897 in atti dal 16/06/2010 presentato il 15/06/2010 (n. 154897.1/2010)

Annotazione di immobile: VARIATA DI SUPERFICIE-COMPRENDE LA P.LLA 324 SOPPRESSA SU DICHIARAZIONE DI PARTE

Riserve: 1 - Atti di passaggio intermedi non esistenti

> **Dati di classamento**

Redditi: dominicale **Euro 196,59**

agrario **Euro 131,06**

Particella con qualità: **SEMINATIVO** di classe **2**

Superficie: **42.294 m²**

VARIAZIONE D'UFFICIO del 03/06/2011 Pratica n. FG0157049 in atti dal 03/06/2011 (n. 148024.1/2011)

> **Intestazione attuale dell'immobile - totale intestati: 1**

> **1. CALVIO Paolo (CF CLVPLA49C28G131U)**

nato a ORTA NOVA (FG) il 28/03/1949

Diritto di: Proprieta' per 1/1 bene personale (deriva dall'atto 1)

△ **Riserve:** 1 - Atti di passaggio intermedi non esistenti

1. VOLTURA D'UFFICIO del 26/03/2008 Pubblico ufficiale PASCUCCI FABRIZIO Sede ORTA NOVA (FG) Repertorio n. 9943 - CANC. PASS. INTERM. DA ESAM. TR.5648/08 Voltura n. 7234.1/2008 - Pratica n. FG0129449 in atti dal 14/04/2008

Nel documento sono indicati gli identificativi catastali dell'immobile originario dell'attuale

ORDONA (M266) (FG)
Foglio 11 Particella 40

Visura telematica

Tributi speciali: Euro 0,90

Catasto terreni
Visura attuale per immobile
Situazione degli atti informatizzati al 31/01/2023



Immobile di catasto terreni



Causali di aggiornamento ed annotazioni

Informazioni riportate negli atti del catasto al 31/01/2023

Dati identificativi: Comune di **ORDONA (M266) (FG)**

Foglio 11 Particella **378**

Classamento:

Redditi: dominicale **Euro 71,13**

agrario **Euro 54,72**

Particella con qualità: **SEMINATIVO** di classe **3**

Superficie: **21.190 m²**

Ultimo atto di aggiornamento: Tipo Mappale del 11/05/2012 Pratica n. FG0118543 in atti dal 11/05/2012 presentato il 10/05/2012 PER NUOVA COSTRUZIONE (n. 118543.1/2012)

> **Dati identificativi**

Comune di **ORDONA (M266) (FG)**

Foglio 11 Particella **378**

Tipo Mappale del 11/05/2012 Pratica n. FG0118543 in atti dal 11/05/2012 presentato il 10/05/2012 PER NUOVA COSTRUZIONE (n. 118543.1/2012)

> **Dati di classamento**

Redditi: dominicale **Euro 71,13**

agrario **Euro 54,72**

Particella con qualità: **SEMINATIVO** di classe **3**

Superficie: **21.190 m²**

Tipo Mappale del 11/05/2012 Pratica n. FG0118543 in atti dal 11/05/2012 presentato il 10/05/2012 PER NUOVA COSTRUZIONE (n. 118543.1/2012)

> **Intestazione attuale dell'immobile - totale intestati: 1**

> **1. LOMAESTRO Vito**
(CF LMSVTI66C27G131V)

nato a ORDONA (FG) il 27/03/1966

Diritto di: Proprieta' per 1/1 bene personale (deriva dall'atto 1)

1. TABELLA DI VARIAZIONE del 11/05/2012 - presentato il 10/05/2012 PER NUOVA COSTRUZIONE n. 118543.1/2012 - Pratica n. FG0118543 in atti dal 11/05/2012

Nel documento sono indicati gli identificativi catastali dell'immobile originario dell'attuale

ORDONA (M266) (FG)

Foglio 11 Particella 4



Direzione Provinciale di Foggia
Ufficio Provinciale - Territorio
Servizi Catastali

Data: 31/01/2023
Ora: 14:21:29
Numero Pratica: T255815/2023
Pag: 2 - Fine

Visura telematica

Tributi speciali: Euro 0,90

Catasto terreni
Visura attuale per immobile
Situazione degli atti informatizzati al 23/02/2023



Immobile di catasto terreni



Causali di aggiornamento ed annotazioni

Informazioni riportate negli atti del catasto al 23/02/2023

Dati identificativi: Comune di **ORDONA (M266) (FG)**

Foglio 11 Particella 379

Classamento:

Particella con destinazione: **ENTE URBANO**

Superficie: **5.000 m²**

Ultimo atto di aggiornamento: Tipo Mappale del 17/01/2023 Pratica n. FG0006730 in atti dal 17/01/2023 Protocollo NSD n. ENTRATE.AGEV-ST1.REGISTRO UFFICIALE.183791.17/01/2023 presentato il 17/01/2023 (n. 6730.1/2023)

> **Dati identificativi**

Comune di **ORDONA (M266) (FG)**

Foglio 11 Particella 379

Aree di enti urbani e promiscui - Partita speciale 1

Unità immobiliari corrispondenti al catasto fabbricati

Comune di **ORDONA (M266) (FG)**

Foglio 11 Particella 379

Tipo Mappale del 11/05/2012 Pratica n. FG0118543 in atti dal 11/05/2012 presentato il 10/05/2012 PER NUOVA COSTRUZIONE (n. 118543.1/2012)

Annotazione di immobile: COMPRENDE IL FG. 11 N. 401 SR

> **Dati di classamento**

Particella con destinazione: **ENTE URBANO**

Superficie: **5.000 m²**

Tipo Mappale del 17/01/2023 Pratica n. FG0006730 in atti dal 17/01/2023 Protocollo NSD n. ENTRATE.AGEV-ST1.REGISTRO UFFICIALE.183791.17/01/2023 presentato il 17/01/2023 (n. 6730.1/2023)

Visura telematica

Tributi speciali: Euro 0,90

Catasto terreni
Visura attuale per immobile
Situazione degli atti informatizzati al 23/02/2023



Immobile di catasto terreni



Causali di aggiornamento ed annotazioni

Informazioni riportate negli atti del catasto al 23/02/2023

Dati identificativi: Comune di ORTA NOVA (G131) (FG)

Foglio 60 Particella 4

Classamento:

Redditi: dominicale Euro 44,83

agrario Euro 23,31

Particella con qualità: SEMIN IRRIG di classe U

Superficie: 6.944 m²

Ultimo atto di aggiornamento: TABELLA DI VARIAZIONE del 15/05/2013 Pratica n. FG0323720 in atti dal 10/12/2013 TRASMISSIONE DATI AGEA AI SENSI DEL DL 3.10.2006 N.262 (n. 16460.1/2013)

Annotazioni: VARIAZIONE CULTURALE ESEGUITA AI SENSI DEL DL 3.10.2006 N. 262, CONVERTITO CON MODIFICAZIONI NELLA LEGGE 24.11.2006 N. 286 E SUCCESSIVE MODIFICAZIONI (ANNO 2013) - CLASSAMENTO PER PARIFICAZIONE CON LA QUALITA` 36 - ULIVETO , CLASSE 01

> **Dati identificativi**

Comune di ORTA NOVA (G131) (FG)

Foglio 60 Particella 4

Impianto meccanografico del 16/12/1976

> **Dati di classamento**

Redditi: dominicale Euro 44,83

agrario Euro 23,31

Particella con qualità: SEMIN IRRIG di classe U

Superficie: 6.944 m²

TABELLA DI VARIAZIONE del 15/05/2013 Pratica n. FG0323720 in atti dal 10/12/2013 TRASMISSIONE DATI AGEA AI SENSI DEL DL 3.10.2006 N.262 (n. 16460.1/2013)

Annotazioni: VARIAZIONE CULTURALE ESEGUITA AI SENSI DEL DL 3.10.2006 N. 262, CONVERTITO CON MODIFICAZIONI NELLA LEGGE 24.11.2006 N. 286 E SUCCESSIVE MODIFICAZIONI (ANNO 2013) - CLASSAMENTO PER PARIFICAZIONE CON LA QUALITA` 36 - ULIVETO , CLASSE 01

> Intestazione attuale dell'immobile - totale intestati: 1

> 1. CIAFFA BIOAGRI SOCIETA' SEMPLICE
AGRICOLA
(CF 03605100712)

Sede in ORDONA (FG)

Diritto di: Proprieta' per 1/1 (deriva dall'atto 1)

1. Atto del 19/12/2013 Pubblico ufficiale PASCUCCI FABRIZIO Sede CERIGNOLA (FG) Repertorio n. 16408 - COMPRAVENDITA Nota presentata con Modello Unico n. 19675.1/2013 Reparto PI di FOGGIA in atti dal 24/12/2013

Visura telematica

Tributi speciali: Euro 0,90

Catasto terreni
Visura attuale per immobile
Situazione degli atti informatizzati al 10/01/2023



Immobile di catasto terreni



Causali di aggiornamento ed annotazioni

Informazioni riportate negli atti del catasto al 10/01/2023

Dati identificativi: Comune di ORTA NOVA (G131) (FG)

Foglio 60 Particella 11

Classamento:

Particella divisa in 2 porzioni

Totali particella:

Redditi: dominicale Euro 143,85

agrario Euro 95,10

Superficie: 36.040 m²

Il reddito dominicale è stato calcolato tenendo conto delle eventuali deduzioni indicate in tabella

Porzione	AA	AB
Reddito dominicale	Euro 132,01	Euro 11,84
Reddito agrario	Euro 88,00	Euro 7,10
Deduzioni	-	-
Superficie m ²	28.400	7.640
Qualità	SEMINATIVO	PASCOLO
Classe	2	3

Ultimo atto di aggiornamento: TABELLA DI VARIAZIONE del 12/03/2007 Pratica n. FG0133115 in atti dal 12/03/2007 TRASMISSIONE DATI AI SENSI DEL DECRETO 262 DEL 3 OTTOBRE 2006 (n. 51747.1/2007)

Annotazioni: VARIAZIONE CULTURALE EX D.L. N. 262/06 - QUALITA` DICHIARATA O PARIFICATA A COLTURA PRESENTE NEL QUADRO TARIFFARIO

Direzione Provinciale di Foggia
Ufficio Provinciale - Territorio
Servizi Catastali**> Dati identificativi**Comune di **ORTA NOVA (G131) (FG)**
Foglio **60** Particella **11**

Impianto meccanografico del 16/12/1976

> Dati di classamentoParticella divisa in **2** porzioni

Totali particella:

Redditi: dominicale **Euro 143,85**agrario **Euro 95,10**Superficie: **36.040** m²**Il reddito dominicale è stato calcolato tenendo conto delle eventuali deduzioni indicate in tabella**

TABELLA DI VARIAZIONE del 12/03/2007 Pratica n. FG0133115 in atti dal 12/03/2007 TRASMISSIONE DATI AI SENSI DEL DECRETO 262 DEL 3 OTTOBRE 2006 (n. 51747.1/2007)

Annotazioni: VARIAZIONE CULTURALE EX D.L. N. 262/06 - QUALITA` DICHIARATA O PARIFICATA A COLTURA PRESENTE NEL QUADRO TARIFFARIO

Porzione	AA	AB
Reddito dominicale	Euro 132,01	Euro 11,84
Reddito agrario	Euro 88,00	Euro 7,10
Deduzioni	-	-
Superficie m ²	28.400	7.640
Qualità	SEMINATIVO	PASCOLO
Classe	2	3

> **Intestazione attuale dell'immobile - totale intestati: 3**

- > **1. BALLERINI Jacopo**
(CF BLLJCP92M27L219M)
nato a TORINO (TO) il 27/08/1992
Diritto di: Proprieta' per 1/3 (deriva dall'atto 1)
1. DENUNZIA (NEI PASSAGGI PER CAUSA DI MORTE) del 10/05/2003 - UR Sede TORINO (TO) Registrazione Volume 133 n. 46 registrato in data 10/11/2003 - SUCC. DI RIZZI PATRIZIA Voltura n. 1414.1/2004 - Pratica n. FG0016452 in atti dal 06/02/2004
- > **2. BALLERINI Mariasole**
(CF BLLMSL95R71L219Z)
nata a TORINO (TO) il 31/10/1995
Diritto di: Proprieta' per 1/3 (deriva dall'atto 1)
- > **3. BALLERINI Pierpaolo**
(CF BLLPPL62B27D548P)
nato a FERRARA (FE) il 27/02/1962
Diritto di: Proprieta' per 1/3 (deriva dall'atto 1)
-

Visura telematica

Tributi speciali: Euro 0,90

Catasto terreni
Visura attuale per immobile
Situazione degli atti informatizzati al 10/01/2023



Immobile di catasto terreni



Causali di aggiornamento ed annotazioni

Informazioni riportate negli atti del catasto al 10/01/2023

Dati identificativi: Comune di ORTA NOVA (G131) (FG)

Foglio 60 Particella 12

Classamento:

Redditi: dominicale Euro 242,04 Lire 468.650

agrario Euro 186,18 Lire 360.500

Particella con qualità: SEMINATIVO di classe 3

Superficie: 72.100 m²

Ultimo atto di aggiornamento: FRAZIONAMENTO del 30/04/1979 in atti dal 17/10/1985 ROMAGNOLI (n. 64083)

> **Dati identificativi**

Comune di ORTA NOVA (G131) (FG)

Foglio 60 Particella 12

Partita: 107693

Impianto meccanografico del 16/12/1976

> **Dati di classamento**

Redditi: dominicale Euro 242,04 Lire 468.650

agrario Euro 186,18 Lire 360.500

Particella con qualità: SEMINATIVO di classe 3

Superficie: 72.100 m²

FRAZIONAMENTO del 30/04/1979 in atti dal 17/10/1985 ROMAGNOLI (n. 64083)

> **Intestazione attuale dell'immobile - totale intestati: 1**

> **1. RIZZI Vincenzo (CF RZZVCN72D10D643W)**

nato a FOGGIA (FG) il 10/04/1972

Diritto di: Proprietà per 1/1 (deriva dall'atto 1)

1. SUCCESSIONE TESTAMENTARIA di RIZZI SAVINA del 18/10/2020 Sede NAPOLI (NA) Registrazione Volume 88888 n. 454944 registrato in data 14/10/2021 - Trascrizione n. 19149.1/2021 Reparto PI di FOGGIA in atti dal 25/10/2021



Direzione Provinciale di Foggia
Ufficio Provinciale - Territorio
Servizi Catastali

Data: **10/01/2023**
Ora: **11:14:12**
Numero Pratica: **T229401/2023**
Pag: **2 - Fine**

Tributi speciali: Euro 0,90

Catasto terreni
Visura attuale per immobile
Situazione degli atti informatizzati al 10/01/2023



Immobile di catasto terreni



Causali di aggiornamento ed annotazioni

Informazioni riportate negli atti del catasto al 10/01/2023

Dati identificativi: Comune di ORTA NOVA (G131) (FG)

Foglio 60 Particella 13

Classamento:

Redditi: dominicale Euro 295,88 Lire 572.910

agrario Euro 227,60 Lire 440.700

Particella con qualità: **SEMINATIVO** di classe 3

Superficie: **88.140 m²**

Ultimo atto di aggiornamento: Impianto meccanografico del 16/12/1976

> **Dati identificativi**

Comune di ORTA NOVA (G131) (FG)

Foglio 60 Particella 13

Partita: 1283

Impianto meccanografico del 16/12/1976

> **Dati di classamento**

Redditi: dominicale Euro 295,88 Lire 572.910

agrario Euro 227,60 Lire 440.700

Particella con qualità: **SEMINATIVO** di classe 3

Superficie: **88.140 m²**

Impianto meccanografico del 16/12/1976

› Intestazione attuale dell'immobile - totale intestati: 5

- › **1. BALLERINI Jacopo**
(CF BLLJCP92M27L219M)
nato a TORINO (TO) il 27/08/1992
Diritto di: Proprieta' per 1/9 (deriva dall'atto 1)
- › **2. BALLERINI Mariasole**
(CF BLLMSL95R71L219Z)
nata a TORINO (TO) il 31/10/1995
Diritto di: Proprieta' per 1/9 (deriva dall'atto 1)
- › **3. BALLERINI Pierpaolo**
(CF BLLPPL62B27D548P)
nato a FERRARA (FE) il 27/02/1962
Diritto di: Proprieta' per 1/9 (deriva dall'atto 1)
- › **4. RIZZI Luciano (CF RZZLCN63H02L219H)**
nato a TORINO (TO) il 02/06/1963
Diritto di: Proprieta' per 3/9 (deriva dall'atto 1)
- › **5. RODA Romana (CF RDORMN36E48B019J)**
nata a BORGOMANERO (NO) il 08/05/1936
Diritto di: Proprieta' per 3/9 (deriva dall'atto 1)
1. DENUNZIA (NEI PASSAGGI PER CAUSA DI MORTE) del 10/05/2003 - UR Sede TORINO (TO) Registrazione Volume 133 n. 46 registrato in data 10/11/2003 - SUCC. DI RIZZI PATRIZIA Voltura n. 1414.2/2004 - Pratica n. FG0016452 in atti dal 06/02/2004
-

Visura telematica

Tributi speciali: Euro 0,90

Catasto terreni
Visura attuale per immobile
Situazione degli atti informatizzati al 23/02/2023



Immobile di catasto terreni



Causali di aggiornamento ed annotazioni

Informazioni riportate negli atti del catasto al 23/02/2023

Dati identificativi: Comune di ORTA NOVA (G131) (FG)

Foglio 60 Particella 14

Classamento:

Redditi: dominicale Euro 290,30 Lire 562.094

agrario Euro 223,31 Lire 432.380

Particella con qualità: **SEMINATIVO** di classe 3

Superficie: 86.476 m²

Ultimo atto di aggiornamento: FRAZIONAMENTO del 12/06/1979 in atti dal 17/10/1985 ROMAGNOLI (n. 64183)

> **Dati identificativi**

Comune di ORTA NOVA (G131) (FG)

Foglio 60 Particella 14

Partita: 107920

Impianto meccanografico del 16/12/1976

> **Dati di classamento**

Redditi: dominicale Euro 290,30 Lire 562.094

agrario Euro 223,31 Lire 432.380

Particella con qualità: **SEMINATIVO** di classe 3

Superficie: 86.476 m²

FRAZIONAMENTO del 12/06/1979 in atti dal 17/10/1985 ROMAGNOLI (n. 64183)

> Intestazione attuale dell'immobile - totale intestati: 3

- > **1. BALLERINI Jacopo**
(CF BLLJCP92M27L219M)
nato a TORINO (TO) il 27/08/1992
Diritto di: Proprieta' per 1/3 (deriva dall'atto 1)
1. DENUNZIA (NEI PASSAGGI PER CAUSA DI MORTE) del 10/05/2003 - UR Sede TORINO (TO) Registrazione Volume 133 n. 46 registrato in data 10/11/2003 - SUCC. DI RIZZI PATRIZIA Voltura n. 1414.1/2004 - Pratica n. FG0016452 in atti dal 06/02/2004
- > **2. BALLERINI Mariasole**
(CF BLLMSL95R71L219Z)
nata a TORINO (TO) il 31/10/1995
Diritto di: Proprieta' per 1/3 (deriva dall'atto 1)
- > **3. BALLERINI Pierpaolo**
(CF BLLPPL62B27D548P)
nato a FERRARA (FE) il 27/02/1962
Diritto di: Proprieta' per 1/3 (deriva dall'atto 1)
-

Visura telematica

Tributi speciali: Euro 0,90

Catasto terreni
Visura attuale per immobile
Situazione degli atti informatizzati al 23/02/2023



Immobile di catasto terreni



Causali di aggiornamento ed annotazioni

Informazioni riportate negli atti del catasto al 23/02/2023

Dati identificativi: Comune di ORTA NOVA (G131) (FG)

Foglio 60 Particella 15

Classamento:

Redditi: dominicale Euro 1,05 Lire 2.028

agrario Euro 0,81 Lire 1.560

Particella con qualità: SEMINATIVO di classe 3

Superficie: 312 m²

Ultimo atto di aggiornamento: Impianto meccanografico del 16/12/1976

> **Dati identificativi**

Comune di ORTA NOVA (G131) (FG)

Foglio 60 Particella 15

Partita: 1283

Impianto meccanografico del 16/12/1976

> **Dati di classamento**

Redditi: dominicale Euro 1,05 Lire 2.028

agrario Euro 0,81 Lire 1.560

Particella con qualità: SEMINATIVO di classe 3

Superficie: 312 m²

Impianto meccanografico del 16/12/1976

> **Intestazione attuale dell'immobile - totale intestati: 1**

> **1. RIZZI Vincenzo (CF RZZVCN72D10D643W)**

nato a FOGGIA (FG) il 10/04/1972

Diritto di: Proprieta' per 1/1 (deriva dall'atto 1)

1. SUCCESSIONE TESTAMENTARIA di RIZZI SAVINA del 18/10/2020 Sede NAPOLI (NA) Registrazione Volume 88888 n. 454944 registrato in data 14/10/2021 - Trascrizione n. 19149.1/2021 Reparto PI di FOGGIA in atti dal 25/10/2021



Direzione Provinciale di Foggia
Ufficio Provinciale - Territorio
Servizi Catastali

Data: **23/02/2023**
Ora: **12:21:28**
Numero Pratica: **T160425/2023**
Pag: **2 - Fine**

Tributi speciali: Euro 0,90

Catasto terreni
Visura attuale per immobile
Situazione degli atti informatizzati al 23/02/2023



Immobile di catasto terreni



Causali di aggiornamento ed annotazioni

Informazioni riportate negli atti del catasto al 23/02/2023

Dati identificativi: Comune di ORTA NOVA (G131) (FG)

Foglio 60 Particella 24

Classamento:

Redditi: dominicale Euro 116,90 Lire 226.350

agrario Euro 77,93 Lire 150.900

Particella con qualità: **SEMINATIVO** di classe 2

Superficie: 25.150 m²

Ultimo atto di aggiornamento: Impianto meccanografico del 16/12/1976

> **Dati identificativi**

Comune di ORTA NOVA (G131) (FG)

Foglio 60 Particella 24

Partita: 4581

Impianto meccanografico del 16/12/1976

> **Dati di classamento**

Redditi: dominicale Euro 116,90 Lire 226.350

agrario Euro 77,93 Lire 150.900

Particella con qualità: **SEMINATIVO** di classe 2

Superficie: 25.150 m²

Impianto meccanografico del 16/12/1976

> **Intestazione attuale dell'immobile - totale intestati: 3**

- > **1. CERRATA Anna Maria (CF CRRNMR39D61H501X)**
nata a ROMA (RM) il 21/04/1939
Diritto di: Proprieta' per 1/3 (deriva dall'atto 1)
- > **2. RIZZI Maria Teresa (CF RZZMTR70T51D643I)^{a)}**
nata a FOGGIA (FG) il 11/12/1970
Diritto di: Proprieta' per 1/3 (deriva dall'atto 1)
- > **3. RIZZI Vincenzo (CF RZZVCN72D10D643W)**
nato a FOGGIA (FG) il 10/04/1972
Diritto di: Proprieta' per 1/3 (deriva dall'atto 1)
1. DENUNZIA (NEI PASSAGGI PER CAUSA DI MORTE) del 19/06/1993 - UR Sede FOGGIA (FG)
Registrazione Volume 224 n. 94 registrato in data 18/11/1993 - Voltura n. 8106.2/1993 in atti dal 31/10/1998
-

Visura telematica

Tributi speciali: Euro 0,90

Legenda

a) Codice fiscale non validato in anagrafe tributaria

Catasto terreni
Visura attuale per immobile
Situazione degli atti informatizzati al 23/02/2023



Immobile di catasto terreni



Causali di aggiornamento ed annotazioni

Informazioni riportate negli atti del catasto al 23/02/2023

Dati identificativi: Comune di ORTA NOVA (G131) (FG)

Foglio 60 Particella 25

Classamento:

Redditi: dominicale Euro 81,78

agrario Euro 42,53

Particella con qualità: SEMIN IRRIG di classe U

Superficie: 12.668 m²

Ultimo atto di aggiornamento: TABELLA DI VARIAZIONE del 14/05/2014 Pratica n. FG0323192 in atti dal 10/12/2014 TRASMISSIONE DATI AGEA AI SENSI DEL DL 3.10.2006 N. 262 (n. 17194.1/2014)

Annotazioni: Variazione colturale eseguita ai sensi del DI 3.10.2006 n. 262, convertito con modificazioni nella legge 24.11.2006 n. 286 e successive modificazioni (anno 2014) - Eseguita a seguito di dichiarazione resa il 14/05/2014 all'Organismo Pagatore AGEA con la domanda AGEA.ADU.2014.0614671 (Scheda validazione/fascicolo prot. n. AGEA.CAA4231.2014.0001882) - Classamento per parificazione con la qualità 36 - ULIVETO, classe 01

> **Dati identificativi**

Comune di ORTA NOVA (G131) (FG)

Foglio 60 Particella 25

Impianto meccanografico del 16/12/1976

> **Dati di classamento**

Redditi: dominicale Euro 81,78

agrario Euro 42,53

Particella con qualità: SEMIN IRRIG di classe U

Superficie: 12.668 m²

TABELLA DI VARIAZIONE del 14/05/2014 Pratica n. FG0323192 in atti dal 10/12/2014 TRASMISSIONE DATI AGEA AI SENSI DEL DL 3.10.2006 N. 262 (n. 17194.1/2014)

Annotazioni: Variazione colturale eseguita ai sensi del DI 3.10.2006 n. 262, convertito con modificazioni nella legge 24.11.2006 n. 286 e successive modificazioni (anno 2014) - Eseguita a seguito di dichiarazione resa il 14/05/2014 all'Organismo Pagatore AGEA con la domanda AGEA.ADU.2014.0614671 (Scheda validazione/fascicolo prot. n. AGEA.CAA4231.2014.0001882) - Classamento per parificazione con la qualità 36 - ULIVETO, classe 01

> Intestazione attuale dell'immobile - totale intestati: 1

> 1. CIAFFA BIOAGRI SOCIETA' SEMPLICE
AGRICOLA
(CF 03605100712)

Sede in ORDONA (FG)

Diritto di: Proprieta' per 1/1 (deriva dall'atto 1)

1. Atto del 08/04/2013 Pubblico ufficiale PASCUCCI FABRIZIO Sede CERIGNOLA (FG) Repertorio n. 15777 - COMPRAVENDITA Nota presentata con Modello Unico n. 5621.1/2013 Reparto PI di FOGGIA in atti dal 09/04/2013

Visura telematica

Tributi speciali: Euro 0,90

Catasto terreni
Visura attuale per immobile
Situazione degli atti informatizzati al 23/02/2023



Immobile di catasto terreni



Causali di aggiornamento ed annotazioni

Informazioni riportate negli atti del catasto al 23/02/2023

Dati identificativi: Comune di ORTA NOVA (G131) (FG)

Foglio 60 Particella 26

Classamento:

Redditi: dominicale Euro 176,43

agrario Euro 91,75

Particella con qualità: SEMIN IRRIG di classe U

Superficie: 27.330 m²

Ultimo atto di aggiornamento: TABELLA DI VARIAZIONE del 12/06/2020 Pratica n. FG0145758 in atti dal 23/11/2020 TRASMISSIONE DATI AGEA AI SENSI DEL DL 3.10.2006 N. 262 (n. 26036.1/2020)

Annotazioni: Variazione colturale eseguita ai sensi del DI 3.10.2006 n. 262, convertito con modificazioni nella legge 24.11.2006 n. 286 e successive modificazioni (anno 2020) - Eseguita a seguito di dichiarazione resa il 12/06/2020 all'Organismo Pagatore AGEA con la domanda AGEA.ADU.2020.0750461 (Scheda validazione/fascicolo prot. n. AGEA.CAA6014.2020.0003372) - Classamento per parificazione con la qualità 36 - ULIVETO, classe 01

> **Dati identificativi**

Comune di ORTA NOVA (G131) (FG)

Foglio 60 Particella 26

Impianto meccanografico del 16/12/1976

> **Dati di classamento**

Redditi: dominicale Euro 176,43

agrario Euro 91,75

Particella con qualità: SEMIN IRRIG di classe U

Superficie: 27.330 m²

TABELLA DI VARIAZIONE del 12/06/2020 Pratica n. FG0145758 in atti dal 23/11/2020 TRASMISSIONE DATI AGEA AI SENSI DEL DL 3.10.2006 N. 262 (n. 26036.1/2020)

Annotazioni: Variazione colturale eseguita ai sensi del DI 3.10.2006 n. 262, convertito con modificazioni nella legge 24.11.2006 n. 286 e successive modificazioni (anno 2020) - Eseguita a seguito di dichiarazione resa il 12/06/2020 all'Organismo Pagatore AGEA con la domanda AGEA.ADU.2020.0750461 (Scheda validazione/fascicolo prot. n. AGEA.CAA6014.2020.0003372) - Classamento per parificazione con la qualità 36 - ULIVETO, classe 01

> Intestazione attuale dell'immobile - totale intestati: 2

> 1. GUZZETTI Gianpaolo
(CF GZZGPL59D02A940N)

nato a BOLLATE (MI) il 02/04/1959

Diritto di: Proprieta' per 1/2 in regime di
separazione dei beni (deriva dall'atto 1)

1. Atto del 20/04/2020 Pubblico ufficiale D'AURIA
MATTEO Sede NAPOLI (NA) Repertorio n. 679 -
COMPRAVENDITA Nota presentata con Modello Unico
n. 5621.1/2020 Reparto PI di FOGGIA in atti dal
05/05/2020

> 2. GUZZETTI Stefano
(CF GZZSFN69T12A940V)

nato a BOLLATE (MI) il 12/12/1969

Diritto di: Proprieta' per 1/2 in regime di
separazione dei beni (deriva dall'atto 1)

Visura telematica

Tributi speciali: Euro 0,90

Catasto terreni
Visura attuale per immobile
Situazione degli atti informatizzati al 10/01/2023



Immobile di catasto terreni



Causali di aggiornamento ed annotazioni

Informazioni riportate negli atti del catasto al 10/01/2023

Dati identificativi: Comune di ORTA NOVA (G131) (FG)

Foglio 60 Particella 28

Classamento:

Redditi: dominicale Euro 124,23 Lire 240.539

agrario Euro 95,56 Lire 185.030

Particella con qualità: SEMINATIVO di classe 3

Superficie: 37.006 m²

Ultimo atto di aggiornamento: Impianto meccanografico del 16/12/1976

> **Dati identificativi**

Comune di ORTA NOVA (G131) (FG)

Foglio 60 Particella 28

Partita: 1259

Impianto meccanografico del 16/12/1976

> **Dati di classamento**

Redditi: dominicale Euro 124,23 Lire 240.539

agrario Euro 95,56 Lire 185.030

Particella con qualità: SEMINATIVO di classe 3

Superficie: 37.006 m²

Impianto meccanografico del 16/12/1976

> Intestazione attuale dell'immobile - totale intestati: 2

> 1. **GUZZETTI Gianpaolo**
(CF GZZGPL59D02A940N)

nato a BOLLATE (MI) il 02/04/1959

Diritto di: Proprieta' per 1/2 in regime di
separazione dei beni (deriva dall'atto 1)

1. Atto del 20/04/2020 Pubblico ufficiale D'AURIA
MATTEO Sede NAPOLI (NA) Repertorio n. 679 -
COMPRAVENDITA Nota presentata con Modello Unico
n. 5621.1/2020 Reparto PI di FOGGIA in atti dal
05/05/2020

> 2. **GUZZETTI Stefano**
(CF GZZSFN69T12A940V)

nato a BOLLATE (MI) il 12/12/1969

Diritto di: Proprieta' per 1/2 in regime di
separazione dei beni (deriva dall'atto 1)

Visura telematica

Tributi speciali: Euro 0,90

Catasto terreni
Visura attuale per immobile
Situazione degli atti informatizzati al 10/01/2023



Immobile di catasto terreni



Causali di aggiornamento ed annotazioni

Informazioni riportate negli atti del catasto al 10/01/2023

Dati identificativi: Comune di ORTA NOVA (G131) (FG)

Foglio 60 Particella 64

Classamento:

Redditi: dominicale Euro 82,04 Lire 158.854

agrario Euro 63,11 Lire 122.195

Particella con qualità: SEMINATIVO di classe 3

Superficie: 24.439 m²

Ultimo atto di aggiornamento: FRAZIONAMENTO del 25/05/1972 in atti dal 28/11/1981 (n. 47381)

> **Dati identificativi**

Comune di ORTA NOVA (G131) (FG)

Foglio 60 Particella 64

Partita: 9192

Impianto meccanografico del 16/12/1976

> **Dati di classamento**

Redditi: dominicale Euro 82,04 Lire 158.854

agrario Euro 63,11 Lire 122.195

Particella con qualità: SEMINATIVO di classe 3

Superficie: 24.439 m²

FRAZIONAMENTO del 25/05/1972 in atti dal 28/11/1981 (n. 47381)

> **Intestazione attuale dell'immobile - totale intestati: 1**

> **1. VOLPONE Antonietta**
(CF VLPNNT44T62I193I)

nata a SANT'AGATA DI PUGLIA (FG) il 22/12/1944

Diritto di: Proprieta' per 1000/1000 (deriva dall'atto 1)

1. Atto del 25/05/1972 Pubblico ufficiale TACCHI VENTURI Sede ORTANOVA (FG) Repertorio n. 36174 - UR Sede CERIGNOLA (FG) Registrazione n. 1252 registrato in data 13/06/1972 - Voltura n. 47381 in atti dal 28/11/1981



Direzione Provinciale di Foggia
Ufficio Provinciale - Territorio
Servizi Catastali

Data: **10/01/2023**
Ora: **11:15:39**
Numero Pratica: **T230703/2023**
Pag: **2 - Fine**

Tributi speciali: Euro 0,90

Catasto terreni
Visura attuale per immobile
Situazione degli atti informatizzati al 10/01/2023



Immobile di catasto terreni



Causali di aggiornamento ed annotazioni

Informazioni riportate negli atti del catasto al 10/01/2023

Dati identificativi: Comune di ORTA NOVA (G131) (FG)

Foglio 60 Particella 75

Classamento:

Redditi: dominicale Euro 96,49

agrario Euro 64,33

Particella con qualità: **SEMINATIVO** di classe 2

Superficie: 20.759 m²

Ultimo atto di aggiornamento: TABELLA DI VARIAZIONE del 12/03/2007 Pratica n. FG0133130 in atti dal 12/03/2007 TRASMISSIONE DATI AI SENSI DEL DECRETO 262 DEL 3 OTTOBRE 2006 (n. 51762.1/2007)

Annotazioni: VARIAZIONE CULTURALE EX D.L. N. 262/06 - QUALITA' DICHIARATA O PARIFICATA A COLTURA PRESENTE NEL QUADRO TARIFFARIO

> **Dati identificativi**

Comune di ORTA NOVA (G131) (FG)

Foglio 60 Particella 75

Impianto meccanografico del 16/12/1976

> **Dati di classamento**

Redditi: dominicale Euro 96,49

agrario Euro 64,33

Particella con qualità: **SEMINATIVO** di classe 2

Superficie: 20.759 m²

TABELLA DI VARIAZIONE del 12/03/2007 Pratica n. FG0133130 in atti dal 12/03/2007 TRASMISSIONE DATI AI SENSI DEL DECRETO 262 DEL 3 OTTOBRE 2006 (n. 51762.1/2007)

Annotazioni: VARIAZIONE CULTURALE EX D.L. N. 262/06 - QUALITA' DICHIARATA O PARIFICATA A COLTURA PRESENTE NEL QUADRO TARIFFARIO

> Intestazione attuale dell'immobile - totale intestati: 1

> 1. **VOLPONE Antonietta**
(CF VLPNNT44T62I193I)

nata a SANT'AGATA DI PUGLIA (FG) il 22/12/1944
Diritto di: Proprieta' per 1000/1000 (deriva dall'atto
1)

1. Atto del 25/05/1972 Pubblico ufficiale TACCHI
VENTURI Sede ORTANOVA (FG) Repertorio n. 36174 -
UR Sede CERIGNOLA (FG) Registrazione n. 1252
registrato in data 13/06/1972 - Voltura n. 47381 in atti
dal 28/11/1981

Visura telematica

Tributi speciali: Euro 0,90

Catasto terreni
Visura attuale per immobile
Situazione degli atti informatizzati al 23/02/2023



Immobile di catasto terreni



Causali di aggiornamento ed annotazioni

Informazioni riportate negli atti del catasto al 23/02/2023

Dati identificativi: Comune di ORTA NOVA (G131) (FG)

Foglio 60 Particella 80

Classamento:

Redditi: dominicale Euro 283,78 Lire 549.471

agrario Euro 218,29 Lire 422.670

Particella con qualità: SEMINATIVO di classe 3

Superficie: 84.534 m²

Ultimo atto di aggiornamento: FRAZIONAMENTO del 30/04/1979 in atti dal 17/10/1985 ROMAGNOLI (n. 64083)

> **Dati identificativi**

Comune di ORTA NOVA (G131) (FG)

Foglio 60 Particella 80

Partita: 107692

Impianto meccanografico del 16/12/1976

> **Dati di classamento**

Redditi: dominicale Euro 283,78 Lire 549.471

agrario Euro 218,29 Lire 422.670

Particella con qualità: SEMINATIVO di classe 3

Superficie: 84.534 m²

FRAZIONAMENTO del 30/04/1979 in atti dal 17/10/1985 ROMAGNOLI (n. 64083)

> **Intestazione attuale dell'immobile - totale intestati: 1**

> **1. RIZZI Vincenzo (CF RZZVCN72D10D643W)**

nato a FOGGIA (FG) il 10/04/1972

Diritto di: Proprietà per 1/1 (deriva dall'atto 1)

1. RETTIFICA DI INTESTAZIONE ALL'ATTUALITA' del 22/01/2007 Pubblico ufficiale SUCC.RIZZI F.SCA R - UR Sede NAPOLI (NA) Registrazione Volume 59 n. 1350 registrato in data 30/11/2007 - 139998/10 DVPROV.DA NAPOLI 103934/07 DEN Voltura n. 10001.1/2010 - Pratica n. FG0141910 in atti dal 31/05/2010



Direzione Provinciale di Foggia
Ufficio Provinciale - Territorio
Servizi Catastali

Data: **23/02/2023**
Ora: **12:25:14**
Numero Pratica: **T163168/2023**
Pag: **2 - Fine**

Visura telematica

Tributi speciali: Euro 0,90

Catasto terreni
Visura attuale per immobile
Situazione degli atti informatizzati al 23/02/2023



Immobile di catasto terreni



Causali di aggiornamento ed annotazioni

Informazioni riportate negli atti del catasto al 23/02/2023

Dati identificativi: Comune di ORTA NOVA (G131) (FG)

Foglio 60 Particella 81

Classamento:

Redditi: dominicale Euro 97,42

agrario Euro 64,95

Particella con qualità: **SEMINATIVO** di classe 2

Superficie: **20.960 m²**

Ultimo atto di aggiornamento: TABELLA DI VARIAZIONE del 12/03/2007 Pratica n. FG0133132 in atti dal 12/03/2007 TRASMISSIONE DATI AI SENSI DEL DECRETO 262 DEL 3 OTTOBRE 2006 (n. 51764.1/2007)

Annotazioni: VARIAZIONE CULTURALE EX D.L. N. 262/06 - QUALITA' DICHIARATA O PARIFICATA A COLTURA PRESENTE NEL QUADRO TARIFFARIO

> **Dati identificativi**

Comune di **ORTA NOVA (G131) (FG)**

Foglio 60 Particella 81

Impianto meccanografico del 16/12/1976

> **Dati di classamento**

Redditi: dominicale Euro 97,42

agrario Euro 64,95

Particella con qualità: **SEMINATIVO** di classe 2

Superficie: **20.960 m²**

TABELLA DI VARIAZIONE del 12/03/2007 Pratica n. FG0133132 in atti dal 12/03/2007 TRASMISSIONE DATI AI SENSI DEL DECRETO 262 DEL 3 OTTOBRE 2006 (n. 51764.1/2007)

Annotazioni: VARIAZIONE CULTURALE EX D.L. N. 262/06 - QUALITA' DICHIARATA O PARIFICATA A COLTURA PRESENTE NEL QUADRO TARIFFARIO

> **Intestazione attuale dell'immobile - totale intestati: 3**

> **1. CERRATA Anna Maria**
(CF CRRNMR39D61H501X)
nata a ROMA (RM) il 21/04/1939
Diritto di: Proprieta' per 1/3 (deriva dall'atto 1)

1. DENUNZIA (NEI PASSAGGI PER CAUSA DI MORTE) del 19/06/1993 - UR Sede FOGGIA (FG) Registrazione Volume 224 n. 94 registrato in data 18/11/1993 - Voltura n. 8106.1/1993 in atti dal 31/10/1998

> **2. RIZZI Maria Teresa**
(CF RZZMTR70T51D643I)^{a)}
nata a FOGGIA (FG) il 11/12/1970
Diritto di: Proprieta' per 1/3 (deriva dall'atto 1)

> **3. RIZZI Vincenzo (CF RZZVCN72D10D643W)**
nato a FOGGIA (FG) il 10/04/1972
Diritto di: Proprieta' per 1/3 (deriva dall'atto 1)

Visura telematica

Tributi speciali: Euro 0,90

Legenda

a) Codice fiscale non validato in anagrafe tributaria

Catasto terreni
Visura attuale per immobile
Situazione degli atti informatizzati al 23/02/2023



Immobile di catasto terreni



Causali di aggiornamento ed annotazioni

Informazioni riportate negli atti del catasto al 23/02/2023

Dati identificativi: Comune di ORTA NOVA (G131) (FG)

Foglio 60 Particella 85

Classamento:

Particella divisa in 2 porzioni

Totali particella:

Redditi: dominicale Euro 27,47

agrario Euro 18,20

Superficie: 6.121 m²

Il reddito dominicale è stato calcolato tenendo conto delle eventuali deduzioni indicate in tabella

Porzione	AA	AB
Reddito dominicale	Euro 26,49	Euro 0,98
Reddito agrario	Euro 17,66	Euro 0,54
Deduzioni	-	-
Superficie m ²	5.700	421
Qualità	SEMINATIVO	PASCOLO
Classe	2	2

Ultimo atto di aggiornamento: TABELLA DI VARIAZIONE del 12/03/2007 Pratica n. FG0133135 in atti dal 12/03/2007 TRASMISSIONE DATI AI SENSI DEL DECRETO 262 DEL 3 OTTOBRE 2006 (n. 51767.1/2007)

Annotazioni: VARIAZIONE CULTURALE EX D.L. N. 262/06 - QUALITA` DICHIARATA O PARIFICATA A COLTURA PRESENTE NEL QUADRO TARIFFARIO

> **Dati identificativi**

Comune di **ORTA NOVA (G131) (FG)**
Foglio **60** Particella **85**

Impianto meccanografico del 16/12/1976

> **Dati di classamento**

Particella divisa in **2** porzioni

Totali particella:

Redditi: dominicale **Euro 27,47**

agrario **Euro 18,20**

Superficie: **6.121** m²

Il reddito dominicale è stato calcolato tenendo conto delle eventuali deduzioni indicate in tabella

TABELLA DI VARIAZIONE del 12/03/2007 Pratica n. FG0133135 in atti dal 12/03/2007 TRASMISSIONE DATI AI SENSI DEL DECRETO 262 DEL 3 OTTOBRE 2006 (n. 51767.1/2007)

Annotazioni: VARIAZIONE CULTURALE EX D.L. N. 262/06 - QUALITA` DICHIARATA O PARIFICATA A COLTURA PRESENTE NEL QUADRO TARIFFARIO

Porzione	AA	AB
Reddito dominicale	Euro 26,49	Euro 0,98
Reddito agrario	Euro 17,66	Euro 0,54
Deduzioni	-	-
Superficie m ²	5.700	421
Qualità	SEMINATIVO	PASCOLO
Classe	2	2

> Intestazione attuale dell'immobile - totale intestati: 2

> 1. GUZZETTI Gianpaolo
(CF GZZGPL59D02A940N)

nato a BOLLATE (MI) il 02/04/1959

Diritto di: Proprieta' per 1/2 in regime di
separazione dei beni (deriva dall'atto 1)

1. Atto del 20/04/2020 Pubblico ufficiale D'AURIA
MATTEO Sede NAPOLI (NA) Repertorio n. 679 -
COMPRAVENDITA Nota presentata con Modello Unico
n. 5621.1/2020 Reparto PI di FOGGIA in atti dal
05/05/2020

> 2. GUZZETTI Stefano
(CF GZZSFN69T12A940V)

nato a BOLLATE (MI) il 12/12/1969

Diritto di: Proprieta' per 1/2 in regime di
separazione dei beni (deriva dall'atto 1)

Visura telematica

Tributi speciali: Euro 0,90

Catasto terreni
Visura attuale per immobile
Situazione degli atti informatizzati al **07/02/2023**



Immobile di catasto terreni



Causali di aggiornamento ed annotazioni

Informazioni riportate negli atti del catasto al 07/02/2023

Dati identificativi: Comune di **ORTA NOVA (G131) (FG)**

Foglio **60** Particella **103**

Classamento:

Redditi: dominicale **Euro 13,32 Lire 25.786**

agrario **Euro 10,24 Lire 19.835**

Particella con qualità: **SEMINATIVO** di classe **3**

Superficie: **3.967 m²**

Ultimo atto di aggiornamento: Impianto meccanografico del 16/12/1976

> **Dati identificativi**

Comune di **ORTA NOVA (G131) (FG)**

Foglio **60** Particella **103**

Partita: **1259**

Impianto meccanografico del 16/12/1976

> **Dati di classamento**

Redditi: dominicale **Euro 13,32 Lire 25.786**

agrario **Euro 10,24 Lire 19.835**

Particella con qualità: **SEMINATIVO** di classe **3**

Superficie: **3.967 m²**

Impianto meccanografico del 16/12/1976

> **Intestazione attuale dell'immobile - totale intestati: 2**

> **1. GUZZETTI Gianpaolo
(CF GZZGPL59D02A940N)**

nato a BOLLATE (MI) il 02/04/1959

Diritto di: Proprieta' per 1/2 in regime di
separazione dei beni (deriva dall'atto 1)

1. Atto del 20/04/2020 Pubblico ufficiale D'AURIA
MATTEO Sede NAPOLI (NA) Repertorio n. 680 -
COMPRAVENDITA Nota presentata con Modello Unico
n. 5710.1/2020 Reparto PI di FOGGIA in atti dal
06/05/2020

> **2. GUZZETTI Stefano
(CF GZZSFN69T12A940V)**

nato a BOLLATE (MI) il 12/12/1969

Diritto di: Proprieta' per 1/2 in regime di
separazione dei beni (deriva dall'atto 1)

Visura telematica

Tributi speciali: Euro 0,90

Catasto terreni
Visura attuale per immobile
Situazione degli atti informatizzati al 23/02/2023



Immobile di catasto terreni



Causali di aggiornamento ed annotazioni

Informazioni riportate negli atti del catasto al 23/02/2023

Dati identificativi: Comune di ORTA NOVA (G131) (FG)

Foglio 60 Particella 159

Classamento:

Redditi: dominicale Euro 26,59

agrario Euro 20,45

Particella con qualità: SEMINATIVO di classe 3

Superficie: 7.920 m²

Ultimo atto di aggiornamento: TABELLA DI VARIAZIONE del 22/12/2009 Pratica n. FG0422351 in atti dal 22/12/2009 TRASMISSIONE DATI AGEA AI SENSI DEL DL 3.10.2006 N.262 (n. 22354.1/2009)

Annotazioni: VARIAZIONE CULTURALE ESEGUITA AI SENSI DEL DL 3.10.2006 N. 262, CONVERTITO CON MODIFICAZIONI NELLA LEGGE 24.11.2006 N. 286 E SUCCESSIVE MODIFICAZIONI (ANNO 2009)

> **Dati identificativi**

Comune di ORTA NOVA (G131) (FG)

Foglio 60 Particella 159

Impianto meccanografico del 16/12/1976

> **Dati di classamento**

Redditi: dominicale Euro 26,59

agrario Euro 20,45

Particella con qualità: SEMINATIVO di classe 3

Superficie: 7.920 m²

TABELLA DI VARIAZIONE del 22/12/2009 Pratica n. FG0422351 in atti dal 22/12/2009 TRASMISSIONE DATI AGEA AI SENSI DEL DL 3.10.2006 N.262 (n. 22354.1/2009)

Annotazioni: VARIAZIONE CULTURALE ESEGUITA AI SENSI DEL DL 3.10.2006 N. 262, CONVERTITO CON MODIFICAZIONI NELLA LEGGE 24.11.2006 N. 286 E SUCCESSIVE MODIFICAZIONI (ANNO 2009)

> Intestazione attuale dell'immobile - totale intestati: 1

> 1. RIZZI Vincenzo (CF RZZVCN72D10D643W)
nato a FOGGIA (FG) il 10/04/1972
Diritto di: Proprieta' per 1/1 (deriva dall'atto 1)

1. RETTIFICA DI INTESTAZIONE ALL'ATTUALITA' del
22/01/2007 Pubblico ufficiale SUCC.RIZZI F.SCA R -
UR Sede NAPOLI (NA) Registrazione Volume 59 n.
1350 registrato in data 30/11/2007 - 139998/10
DVPROV.DA NAPOLI 103934/07 DEN Voltura n.
10001.1/2010 - Pratica n. FG0141910 in atti dal
31/05/2010

Visura telematica

Tributi speciali: Euro 0,90

Catasto terreni
Visura attuale per immobile
Situazione degli atti informatizzati al 23/02/2023



Immobile di catasto terreni



Causali di aggiornamento ed annotazioni

Informazioni riportate negli atti del catasto al 23/02/2023

Dati identificativi: Comune di ORTA NOVA (G131) (FG)

Foglio 60 Particella 179

Classamento:

Redditi: dominicale Euro 22,08

agrario Euro 14,72

Particella con qualità: SEMINATIVO di classe 2

Superficie: 4.751 m²

Ultimo atto di aggiornamento: TABELLA DI VARIAZIONE del 12/03/2007 Pratica n. FG0133151 in atti dal 12/03/2007 TRASMISSIONE DATI AI SENSI DEL DECRETO 262 DEL 3 OTTOBRE 2006 (n. 51782.1/2007)

Annotazioni: VARIAZIONE CULTURALE EX D.L. N. 262/06 - QUALITA' DICHIARATA O PARIFICATA A COLTURA PRESENTE NEL QUADRO TARIFFARIO

> **Dati identificativi**

Comune di ORTA NOVA (G131) (FG)

Foglio 60 Particella 179

Impianto meccanografico del 16/12/1976

> **Dati di classamento**

Redditi: dominicale Euro 22,08

agrario Euro 14,72

Particella con qualità: SEMINATIVO di classe 2

Superficie: 4.751 m²

TABELLA DI VARIAZIONE del 12/03/2007 Pratica n. FG0133151 in atti dal 12/03/2007 TRASMISSIONE DATI AI SENSI DEL DECRETO 262 DEL 3 OTTOBRE 2006 (n. 51782.1/2007)

Annotazioni: VARIAZIONE CULTURALE EX D.L. N. 262/06 - QUALITA' DICHIARATA O PARIFICATA A COLTURA PRESENTE NEL QUADRO TARIFFARIO

> Intestazione attuale dell'immobile - totale intestati: 1

> 1. **VOLPONE Antonietta**
(CF VLPNNT44T62I193I)

nata a SANT'AGATA DI PUGLIA (FG) il 22/12/1944
Diritto di: Proprieta' per 1000/1000 (deriva dall'atto
1)

1. DENUNZIA (NEI PASSAGGI PER CAUSA DI MORTE) del 12/10/1978 - UR Sede CERIGNOLA (FG)
Registrazione Volume 14 n. 181 registrato in data
23/03/1979 - Voltura n. 85083 in atti dal 17/10/1985

Visura telematica

Tributi speciali: Euro 0,90

Catasto terreni
Visura attuale per immobile
Situazione degli atti informatizzati al 23/02/2023



Immobile di catasto terreni



Causali di aggiornamento ed annotazioni

Informazioni riportate negli atti del catasto al 23/02/2023

Dati identificativi: Comune di ORTA NOVA (G131) (FG)

Foglio 60 Particella 181

Classamento:

Redditi: dominicale Euro 1,17 Lire 2.256

agrario Euro 0,70 Lire 1.354

Particella con qualità: PASCOLO di classe 3

Superficie: 752 m²

Riserve: 1 - Atti di passaggio intermedi non esistenti

Ultimo atto di aggiornamento: ISTRUMENTO (ATTO PUBBLICO) del 28/09/2000 Pratica n. 45857 in atti dal 15/02/2001 (n. 122830.1/2000)

> **Dati identificativi**

Comune di ORTA NOVA (G131) (FG)

Foglio 60 Particella 181

Impianto meccanografico del 16/12/1976

Riserve: 1 - Atti di passaggio intermedi non esistenti

> **Dati di classamento**

Redditi: dominicale Euro 1,17 Lire 2.256

agrario Euro 0,70 Lire 1.354

Particella con qualità: PASCOLO di classe 3

Superficie: 752 m²

Impianto meccanografico del 16/12/1976

> **Altre variazioni**

ISTRUMENTO (ATTO PUBBLICO) del 28/09/2000
Pratica n. 45857 in atti dal 15/02/2001 (n.
122830.1/2000)

> **Intestazione attuale dell'immobile - totale intestati: 5**

> **1. VOLPONE Maria Domenica
(CF VLPMDM42M54I193S)**

nata a SANT'AGATA DI PUGLIA (FG) il 14/08/1942
Diritto di: Proprieta' per 16/96 (deriva dall'atto 1)

△ **Riserve:** 1 - Atti di passaggio intermedi non esistenti

> **2. MASTROPIETRO Gerardina
(CF MSTGRD58M47G131G)**

nata a ORTA NOVA (FG) il 07/08/1958
Diritto di: Proprieta' per 24/96 (deriva dall'atto 2)

△ **Riserve:** 1 - Atti di passaggio intermedi non esistenti

> **3. SPARTIVENTO PICCOLA SOCIETA' COOPERATIVA
AGRICOLA ARL
(CF 02118310719)**

Sede in ORTA NOVA (FG)
Diritto di: Proprieta' per 24/96 (deriva dall'atto 2)

△ **Riserve:** 1 - Atti di passaggio intermedi non esistenti

> **4. VOLPONE Antonietta
(CF VLPNNT44T62I193I)**

nata a SANT'AGATA DI PUGLIA (FG) il 22/12/1944
Diritto di: Proprieta' per 16/96 (deriva dall'atto 2)

△ **Riserve:** 1 - Atti di passaggio intermedi non esistenti

> **5. VOLPONE Alessandra
(CF VLPLSN47M42I193X)**

nata a SANT'AGATA DI PUGLIA (FG) il 02/08/1947
Diritto di: Proprieta' per 16/96 (deriva dall'atto 3)

△ **Riserve:** 1 - Atti di passaggio intermedi non esistenti

1. RETTIFICA DI INTESTAZIONE ALL'ATTUALITA' del 25/05/1972 Pubblico ufficiale TACCHI-VENTURA Sede ORTA NOVA (FG) Repertorio n. 36174 - RETT.DATI ANAG.-IST PG 120012/08 Voltura n. 6655.1/2008 - Pratica n. FG0120064 in atti dal 07/04/2008

2. Atto del 28/09/2000 Pubblico ufficiale VASSALLI Sede DELICETO (FG) Repertorio n. 32239 - UR Sede FOGGIA (FG) Registrazione n. 2904 registrato in data 16/10/2000 - Voltura n. 122830.1/2000 - Pratica n. 45857 in atti dal 15/02/2001

3. RICONGIUNGIMENTO DI USUFRUTTO del 30/06/2007 - IN MORTE DI LORUSSO MARIATERESA Voltura n. 19729.1/2007 - Pratica n. FG0349596 in atti dal 02/10/2007

Visura telematica

Tributi speciali: Euro 0,90

Catasto terreni
Visura attuale per immobile
Situazione degli atti informatizzati al 23/02/2023

**Immobile di catasto terreni****Causali di aggiornamento ed annotazioni****Informazioni riportate negli atti del catasto al 23/02/2023****Dati identificativi:** Comune di ORTA NOVA (G131) (FG)

Foglio 60 Particella 183

Classamento:

Particella divisa in 2 porzioni

Totali particella:

Redditi: dominicale **Euro 1,43**agrario **Euro 0,95**Superficie: 324 m²**Il reddito dominicale è stato calcolato tenendo conto delle eventuali deduzioni indicate in tabella**

Porzione	AA	AB
Reddito dominicale	Euro 1,39	Euro 0,04
Reddito agrario	Euro 0,93	Euro 0,02
Deduzioni	-	-
Superficie m ²	300	24
Qualità	SEMINATIVO	PASCOLO
Classe	2	3

Ultimo atto di aggiornamento: TABELLA DI VARIAZIONE del 12/03/2007 Pratica n. FG0133154 in atti dal 12/03/2007 TRASMISSIONE DATI AI SENSI DEL DECRETO 262 DEL 3 OTTOBRE 2006 (n. 51785.1/2007)**Annotazioni:** VARIAZIONE CULTURALE EX D.L. N. 262/06 - QUALITA` DICHIARATA O PARIFICATA A COLTURA PRESENTE NEL QUADRO TARIFFARIO

Direzione Provinciale di Foggia
Ufficio Provinciale - Territorio
Servizi Catastali

> Dati identificativi

Comune di **ORTA NOVA (G131) (FG)**
Foglio **60** Particella **183**

Impianto meccanografico del 16/12/1976

> Dati di classamento

Particella divisa in **2** porzioni
Totali particella:
Redditi: dominicale **Euro 1,43**
agrario **Euro 0,95**
Superficie: **324 m²**

Il reddito dominicale è stato calcolato tenendo conto delle eventuali deduzioni indicate in tabella

TABELLA DI VARIAZIONE del 12/03/2007 Pratica n. FG0133154 in atti dal 12/03/2007 TRASMISSIONE DATI AI SENSI DEL DECRETO 262 DEL 3 OTTOBRE 2006 (n. 51785.1/2007)

Annotazioni: VARIAZIONE CULTURALE EX D.L. N. 262/06 - QUALITA` DICHIARATA O PARIFICATA A COLTURA PRESENTE NEL QUADRO TARIFFARIO

Porzione	AA	AB
Reddito dominicale	Euro 1,39	Euro 0,04
Reddito agrario	Euro 0,93	Euro 0,02
Deduzioni	-	-
Superficie m ²	300	24
Qualità	SEMINATIVO	PASCOLO
Classe	2	3

> Intestazione attuale dell'immobile - totale intestati: 1

> **1. VOLPONE Antonietta**
(CF VLPNNT44T62I193I)
nata a SANT'AGATA DI PUGLIA (FG) il 22/12/1944
Diritto di: Proprietà per 1/1 (deriva dall'atto 1)

1. RICONGIUNGIMENTO DI USUFRUTTO del 30/06/2007 - IN MORTE DI LORUSSO MARIA TERESA Voltura n. 19721.1/2007 - Pratica n. FG0349596 in atti dal 02/10/2007

Visura telematica

Tributi speciali: Euro 0,90

Catasto terreni
Visura attuale per immobile
Situazione degli atti informatizzati al 23/02/2023



Immobile di catasto terreni



Causali di aggiornamento ed annotazioni

Informazioni riportate negli atti del catasto al 23/02/2023

Dati identificativi: Comune di ORTA NOVA (G131) (FG)

Foglio 60 Particella 187

Classamento:

Redditi: dominicale Euro 22,64 Lire 43.830

agrario Euro 17,41 Lire 33.715

Particella con qualità: **SEMINATIVO** di classe 3

Superficie: 6.743 m²

Ultimo atto di aggiornamento: FRAZIONAMENTO del 25/05/1972 in atti dal 28/11/1981 (n. 47381)

> **Dati identificativi**

Comune di ORTA NOVA (G131) (FG)

Foglio 60 Particella 187

Partita: 10710

Impianto meccanografico del 16/12/1976

> **Dati di classamento**

Redditi: dominicale Euro 22,64 Lire 43.830

agrario Euro 17,41 Lire 33.715

Particella con qualità: **SEMINATIVO** di classe 3

Superficie: 6.743 m²

FRAZIONAMENTO del 25/05/1972 in atti dal 28/11/1981 (n. 47381)

> **Intestazione attuale dell'immobile - totale intestati: 1**

> **1. VOLPONE Antonietta**
(CF VLPNNT44T62I193I)

nata a SANT'AGATA DI PUGLIA (FG) il 22/12/1944

Diritto di: Proprieta' per 1/1 (deriva dall'atto 1)

1. RICONGIUNGIMENTO DI USUFRUTTO del 30/06/2007 - IN MORTE DI LORUSSO MARIA TERESA
Voltura n. 19721.1/2007 - Pratica n. FG0349596 in atti dal 02/10/2007

Visura telematica

Tributi speciali: Euro 0,90

Catasto terreni
Visura attuale per immobile
Situazione degli atti informatizzati al 10/01/2023



Immobile di catasto terreni



Causali di aggiornamento ed annotazioni

Informazioni riportate negli atti del catasto al 10/01/2023

Dati identificativi: Comune di ORTA NOVA (G131) (FG)

Foglio 60 Particella 201

Classamento:

Redditi: dominicale Euro 53,39 Lire 103.383

agrario Euro 41,07 Lire 79.525

Particella con qualità: SEMINATIVO di classe 3

Superficie: 15.905 m²

Ultimo atto di aggiornamento: FRAZIONAMENTO del 25/05/1972 in atti dal 28/11/1981 (n. 47381)

> **Dati identificativi**

Comune di ORTA NOVA (G131) (FG)

Foglio 60 Particella 201

Partita: 8012

FRAZIONAMENTO del 25/05/1972 in atti dal
28/11/1981 (n. 47381)

> **Dati di classamento**

Redditi: dominicale Euro 53,39 Lire 103.383

agrario Euro 41,07 Lire 79.525

Particella con qualità: SEMINATIVO di classe 3

Superficie: 15.905 m²

FRAZIONAMENTO del 25/05/1972 in atti dal
28/11/1981 (n. 47381)

> **Intestazione attuale dell'immobile - totale intestati: 1**

> **1. VOLPONE Antonietta
(CF VLPNNT44T62I193I)**

nata a SANT'AGATA DI PUGLIA (FG) il 22/12/1944

Diritto di: Proprieta' per 1000/1000 (deriva dall'atto
1)

1. Atto del 25/05/1972 Pubblico ufficiale TACCHI
VENTURI Sede ORTANOVA (FG) Repertorio n. 36174 -
UR Sede CERIGNOLA (FG) Registrazione n. 1252
registrato in data 13/06/1972 - Voltura n. 47381 in atti
dal 28/11/1981



Direzione Provinciale di Foggia
Ufficio Provinciale - Territorio
Servizi Catastali

Data: **10/01/2023**
Ora: **11:19:09**
Numero Pratica: **T234183/2023**
Pag: **2 - Fine**

Tributi speciali: Euro 0,90

Catasto terreni
Visura attuale per immobile
Situazione degli atti informatizzati al 23/02/2023



Immobile di catasto terreni



Causali di aggiornamento ed annotazioni

Informazioni riportate negli atti del catasto al 23/02/2023

Dati identificativi: Comune di ORTA NOVA (G131) (FG)

Foglio 60 Particella 212

Classamento:

Redditi: dominicale Euro 2,56 Lire 4.950

agrario Euro 1,53 Lire 2.970

Particella con qualità: PASCOLO di classe 3

Superficie: 1.650 m²

Ultimo atto di aggiornamento: FRAZIONAMENTO del 25/05/1972 in atti dal 28/11/1981 (n. 47381)

> **Dati identificativi**

Comune di ORTA NOVA (G131) (FG)

Foglio 60 Particella 212

Partita: 8008

FRAZIONAMENTO del 25/05/1972 in atti dal
28/11/1981 (n. 47381)

> **Dati di classamento**

Redditi: dominicale Euro 2,56 Lire 4.950

agrario Euro 1,53 Lire 2.970

Particella con qualità: PASCOLO di classe 3

Superficie: 1.650 m²

FRAZIONAMENTO del 25/05/1972 in atti dal
28/11/1981 (n. 47381)

> **Intestazione attuale dell'immobile - totale intestati: 2**

> **1. VOLPONE Alessandra
(CF VLPLSN47M42I193X)**

nata a SANT'AGATA DI PUGLIA (FG) il 02/08/1947
Diritto di: Proprieta' per 1/2 (deriva dall'atto 1)

1. DENUNZIA (NEI PASSAGGI PER CAUSA DI MORTE) del 12/10/1978 - UR Sede CERIGNOLA (FG) Registrazione Volume 7 n. 535 registrato in data 13/02/1979 - Voltura n. 85183 in atti dal 17/10/1985

> **2. VOLPONE Maria Domenica
(CF VLPMDM42M54I193S)**

nata a SANT'AGATA DI PUGLIA (FG) il 14/08/1942
Diritto di: Proprieta' per 1/2 (deriva dall'atto 1)

Visura telematica

Tributi speciali: Euro 0,90

Catasto terreni
Visura attuale per immobile
Situazione degli atti informatizzati al 23/02/2023



Immobile di catasto terreni



Causali di aggiornamento ed annotazioni

Informazioni riportate negli atti del catasto al 23/02/2023

Dati identificativi: Comune di ORTA NOVA (G131) (FG)

Foglio 60 Particella 213

Classamento:

Redditi: dominicale Euro 0,74 Lire 1.430

agrario Euro 0,57 Lire 1.100

Particella con qualità: SEMINATIVO di classe 3

Superficie: 220 m²

Ultimo atto di aggiornamento: FRAZIONAMENTO del 25/05/1972 in atti dal 28/11/1981 (n. 47381)

> **Dati identificativi**

Comune di ORTA NOVA (G131) (FG)

Foglio 60 Particella 213

Partita: 8012

FRAZIONAMENTO del 25/05/1972 in atti dal
28/11/1981 (n. 47381)

> **Dati di classamento**

Redditi: dominicale Euro 0,74 Lire 1.430

agrario Euro 0,57 Lire 1.100

Particella con qualità: SEMINATIVO di classe 3

Superficie: 220 m²

FRAZIONAMENTO del 25/05/1972 in atti dal
28/11/1981 (n. 47381)

> **Intestazione attuale dell'immobile - totale intestati: 4**

> **1. VOLPONE Alessandra**
(CF VLPLSN47M42I193X)
nata a SANT'AGATA DI PUGLIA (FG) il 02/08/1947
Diritto di: Proprieta' per 1/4 (deriva dall'atto 1)

1. Atto del 25/05/1972 Pubblico ufficiale TACCHI VENTURI Sede ORTANOVA (FG) Repertorio n. 36174 - UR Sede CERIGNOLA (FG) Registrazione n. 1252 registrato in data 13/06/1972 - Voltura n. 47381 in atti dal 28/11/1981

> **2. VOLPONE Antonietta**
(CF VLPNNT44T62I193I)
nata a SANT'AGATA DI PUGLIA (FG) il 22/12/1944
Diritto di: Proprieta' per 1/4 (deriva dall'atto 1)

> **3. VOLPONE Maria Domenica**
(CF VLPMDM42M54I193S)
nata a SANT'AGATA DI PUGLIA (FG) il 14/08/1942
Diritto di: Proprieta' per 1/4 (deriva dall'atto 1)

> **4. VOLPONE Michele**
(CF VLPMHL11D25I193H)
nato a SANT'AGATA DI PUGLIA (FG) il 25/04/1911
Diritto di: Proprieta' per 1/4 (deriva dall'atto 1)

Visura telematica

Tributi speciali: Euro 0,90

Catasto terreni
Visura attuale per immobile
Situazione degli atti informatizzati al 23/02/2023



Immobile di catasto terreni



Causali di aggiornamento ed annotazioni

Informazioni riportate negli atti del catasto al 23/02/2023

Dati identificativi: Comune di ORTA NOVA (G131) (FG)

Foglio 60 Particella 220

Classamento:

Redditi: dominicale Euro 116,64 Lire 225.849

agrario Euro 89,72 Lire 173.730

Particella con qualità: SEMINATIVO di classe 3

Superficie: 34.746 m²

Ultimo atto di aggiornamento: FRAZIONAMENTO del 30/04/1979 in atti dal 17/10/1985 ROMAGNOLI (n. 64083)

> **Dati identificativi**

Comune di ORTA NOVA (G131) (FG)

Foglio 60 Particella 220

Partita: 1283

FRAZIONAMENTO del 30/04/1979 in atti dal
17/10/1985 ROMAGNOLI (n. 64083)

> **Dati di classamento**

Redditi: dominicale Euro 116,64 Lire 225.849

agrario Euro 89,72 Lire 173.730

Particella con qualità: SEMINATIVO di classe 3

Superficie: 34.746 m²

FRAZIONAMENTO del 30/04/1979 in atti dal
17/10/1985 ROMAGNOLI (n. 64083)

> **Intestazione attuale dell'immobile - totale intestati: 1**

> **1. RIZZI Vincenzo (CF RZZVCN72D10D643W)**

nato a FOGGIA (FG) il 10/04/1972

Diritto di: Proprieta' per 1/1 (deriva dall'atto 1)

1. SUCCESSIONE TESTAMENTARIA di RIZZI SAVINA del 18/10/2020 Sede NAPOLI (NA) Registrazione Volume 88888 n. 454944 registrato in data 14/10/2021 - Trascrizione n. 19149.1/2021 Reparto PI di FOGGIA in atti dal 25/10/2021



Direzione Provinciale di Foggia
Ufficio Provinciale - Territorio
Servizi Catastali

Data: **23/02/2023**
Ora: **12:24:53**
Numero Pratica: **T162914/2023**
Pag: **2 - Fine**

Tributi speciali: Euro 0,90

Catasto terreni
Visura attuale per immobile
Situazione degli atti informatizzati al 23/02/2023



Immobile di catasto terreni



Causali di aggiornamento ed annotazioni

Informazioni riportate negli atti del catasto al 23/02/2023

Dati identificativi: Comune di ORTA NOVA (G131) (FG)

Foglio 60 Particella 221

Classamento:

Particella divisa in 2 porzioni

Totali particella:

Redditi: dominicale Euro 115,39

agrario Euro 96,10

Superficie: 36.562 m²

Il reddito dominicale è stato calcolato tenendo conto delle eventuali deduzioni indicate in tabella

Porzione	AA	AB
Reddito dominicale	Euro 109,10	Euro 6,29
Reddito agrario	Euro 92,32	Euro 3,78
Deduzioni	-	-
Superficie m ²	32.500	4.062
Qualità	SEMIN ARBOR	PASCOLO
Classe	3	3

Ultimo atto di aggiornamento: TABELLA DI VARIAZIONE del 12/03/2007 Pratica n. FG0133162 in atti dal 12/03/2007 TRASMISSIONE DATI AI SENSI DEL DECRETO 262 DEL 3 OTTOBRE 2006 (n. 51792.1/2007)

Annotazioni: VARIAZIONE CULTURALE EX D.L. N. 262/06 - QUALITA` DICHIARATA O PARIFICATA A COLTURA PRESENTE NEL QUADRO TARIFFARIO

Direzione Provinciale di Foggia
Ufficio Provinciale - Territorio
Servizi Catastali**> Dati identificativi**Comune di **ORTA NOVA (G131) (FG)**
Foglio **60** Particella **221**FRAZIONAMENTO del 30/04/1979 in atti dal
17/10/1985 ROMAGNOLI (n. 64083)**> Dati di classamento**Particella divisa in **2** porzioni

Totali particella:

Redditi: dominicale **Euro 115,39**
agrario **Euro 96,10**Superficie: **36.562** m²**Il reddito dominicale è stato calcolato tenendo conto delle eventuali deduzioni indicate in tabella**TABELLA DI VARIAZIONE del 12/03/2007 Pratica n.
FG0133162 in atti dal 12/03/2007 TRASMISSIONE
DATI AI SENSI DEL DECRETO 262 DEL 3 OTTOBRE
2006 (n. 51792.1/2007)**Annotazioni:** VARIAZIONE CULTURALE EX D.L. N.
262/06 - QUALITA` DICHIARATA O PARIFICATA A
COLTURA PRESENTE NEL QUADRO TARIFFARIO

Porzione	AA	AB
Reddito dominicale	Euro 109,10	Euro 6,29
Reddito agrario	Euro 92,32	Euro 3,78
Deduzioni	-	-
Superficie m ²	32.500	4.062
Qualità	SEMIN ARBOR	PASCOLO
Classe	3	3

> Intestazione attuale dell'immobile - totale intestati: 1**> 1. RIZZI Vincenzo (CF RZZVCN72D10D643W)**
nato a FOGGIA (FG) il 10/04/1972
Diritto di: Proprieta' per 1/1 (deriva dall'atto 1)1. RETTIFICA DI INTESTAZIONE ALL'ATTUALITA' del
22/01/2007 Pubblico ufficiale SUCC.RIZZI F.SCA R -
UR Sede NAPOLI (NA) Registrazione Volume 59 n.
1350 registrato in data 30/11/2007 - 139998/10
DVPROV.DA NAPOLI 103934/07 DEN Voltura n.
10001.1/2010 - Pratica n. FG0141910 in atti dal
31/05/2010

Visura telematica

Tributi speciali: Euro 0,90

Catasto terreni
Visura attuale per immobile
Situazione degli atti informatizzati al 23/02/2023



Immobile di catasto terreni



Causali di aggiornamento ed annotazioni

Informazioni riportate negli atti del catasto al 23/02/2023

Dati identificativi: Comune di ORTA NOVA (G131) (FG)

Foglio 60 Particella 223

Classamento:

Redditi: dominicale Euro 58,49 Lire 113.256

agrario Euro 44,99 Lire 87.120

Particella con qualità: **SEMINATIVO** di classe 3

Superficie: 17.424 m²

Ultimo atto di aggiornamento: FRAZIONAMENTO del 12/06/1979 in atti dal 17/10/1985 ROMAGNOLI (n. 64183)

> **Dati identificativi**

Comune di ORTA NOVA (G131) (FG)

Foglio 60 Particella 223

Partita: 1283

FRAZIONAMENTO del 12/06/1979 in atti dal
17/10/1985 ROMAGNOLI (n. 64183)

> **Dati di classamento**

Redditi: dominicale Euro 58,49 Lire 113.256

agrario Euro 44,99 Lire 87.120

Particella con qualità: **SEMINATIVO** di classe 3

Superficie: 17.424 m²

FRAZIONAMENTO del 12/06/1979 in atti dal
17/10/1985 ROMAGNOLI (n. 64183)

> **Intestazione attuale dell'immobile - totale intestati: 1**

> **1. RIZZI Vincenzo (CF RZZVCN72D10D643W)**

nato a FOGGIA (FG) il 10/04/1972

Diritto di: Proprietà per 1/1 (deriva dall'atto 1)

1. RETTIFICA DI INTESTAZIONE ALL'ATTUALITA' del
22/01/2007 Pubblico ufficiale SUCC.RIZZI F.SCA R -
UR Sede NAPOLI (NA) Registrazione Volume 59 n.
1350 registrato in data 30/11/2007 - 139998/10
DVPROV.DA NAPOLI 103934/07 DEN Voltura n.
10001.1/2010 - Pratica n. FG0141910 in atti dal
31/05/2010



Direzione Provinciale di Foggia
Ufficio Provinciale - Territorio
Servizi Catastali

Data: **23/02/2023**
Ora: **12:18:50**
Numero Pratica: **T158345/2023**
Pag: **2 - Fine**

Visura telematica

Tributi speciali: Euro 0,90

Catasto terreni
Visura attuale per immobile
Situazione degli atti informatizzati al 23/02/2023



Immobile di catasto terreni



Causali di aggiornamento ed annotazioni

Informazioni riportate negli atti del catasto al 23/02/2023

Dati identificativi: Comune di ORTA NOVA (G131) (FG)

Foglio 60 Particella 333

Classamento:

Redditi: dominicale Euro 79,20

agrario Euro 41,18

Particella con qualità: SEMIN IRRIG di classe U

Superficie: 12.268 m²

Ultimo atto di aggiornamento: VARIAZIONE D'UFFICIO del 18/10/2012 Pratica n. FG0244001 in atti dal 18/10/2012 (n. 3695.1/2012)

> **Dati identificativi**

Comune di ORTA NOVA (G131) (FG)

Foglio 60 Particella 333

FRAZIONAMENTO del 17/10/2012 Pratica n. FG0242469 in atti dal 17/10/2012 presentato il 16/10/2012 (n. 242469.1/2012)

Annotazione di immobile: FM ATTO DI AGGIORNAMENTO NON CONFORME ALL'ART.1,COMMA 8,DEL D.M.F. NUM.701/94

> **Dati di classamento**

Redditi: dominicale Euro 79,20

agrario Euro 41,18

Particella con qualità: SEMIN IRRIG di classe U

Superficie: 12.268 m²

FRAZIONAMENTO del 17/10/2012 Pratica n. FG0242469 in atti dal 17/10/2012 presentato il 16/10/2012 (n. 242469.1/2012)

> **Altre variazioni**

VARIAZIONE D'UFFICIO del 18/10/2012 Pratica n.
FG0244001 in atti dal 18/10/2012 (n. 3695.1/2012)

> **Intestazione attuale dell'immobile - totale intestati: 1**

> **1. CIAFFA BIOAGRI SOCIETA' SEMPLICE
AGRICOLA
(CF 03605100712)**
Sede in ORDONA (FG)
Diritto di: Proprieta' per 1/1 (deriva dall'atto 1)

1. Atto del 19/12/2013 Pubblico ufficiale PASCUCCI
FABRIZIO Sede CERIGNOLA (FG) Repertorio n.
16408 - COMPRAVENDITA Nota presentata con
Modello Unico n. 19675.1/2013 Reparto PI di FOGGIA
in atti dal 24/12/2013

Visura telematica

Tributi speciali: Euro 0,90

Catasto terreni
Visura attuale per immobile
Situazione degli atti informatizzati al 23/02/2023



Immobile di catasto terreni



Causali di aggiornamento ed annotazioni

Informazioni riportate negli atti del catasto al 23/02/2023

Dati identificativi: Comune di ORTA NOVA (G131) (FG)

Foglio 61 Particella 30

Classamento:

Redditi: dominicale Euro 339,53 Lire 657.430

agrario Euro 261,18 Lire 505.715

Particella con qualità: **SEMINATIVO** di classe 3

Superficie: 101.143 m²

Ultimo atto di aggiornamento: Impianto meccanografico del 16/12/1976

> **Dati identificativi**

Comune di ORTA NOVA (G131) (FG)

Foglio 61 Particella 30

Partita: 1259

Impianto meccanografico del 16/12/1976

> **Dati di classamento**

Redditi: dominicale Euro 339,53 Lire 657.430

agrario Euro 261,18 Lire 505.715

Particella con qualità: **SEMINATIVO** di classe 3

Superficie: 101.143 m²

Impianto meccanografico del 16/12/1976

> **Intestazione attuale dell'immobile - totale intestati: 2**

> **1. GUZZETTI Gianpaolo
(CF GZZGPL59D02A940N)**

nato a BOLLATE (MI) il 02/04/1959

Diritto di: Proprieta' per 1/2 in regime di
separazione dei beni (deriva dall'atto 1)

1. Atto del 20/04/2020 Pubblico ufficiale D'AURIA
MATTEO Sede NAPOLI (NA) Repertorio n. 679 -
COMPRAVENDITA Nota presentata con Modello Unico
n. 5620.1/2020 Reparto PI di FOGGIA in atti dal
05/05/2020

> **2. GUZZETTI Stefano
(CF GZZSFN69T12A940V)**

nato a BOLLATE (MI) il 12/12/1969

Diritto di: Proprieta' per 1/2 in regime di
separazione dei beni (deriva dall'atto 1)

Visura telematica

Tributi speciali: Euro 0,90

Catasto terreni
Visura attuale per immobile
Situazione degli atti informatizzati al 07/02/2023



Immobile di catasto terreni



Causali di aggiornamento ed annotazioni

Informazioni riportate negli atti del catasto al 07/02/2023

Dati identificativi: Comune di ORTA NOVA (G131) (FG)

Foglio 64 Particella 57

Classamento:

Particella divisa in 2 porzioni

Totali particella:

Redditi: dominicale **Euro 2,82**

agrario **Euro 1,55**

Superficie: 483 m²

Il reddito dominicale è stato calcolato tenendo conto delle eventuali deduzioni indicate in tabella

Porzione	AA	AB
Reddito dominicale	Euro 0,32	Euro 2,50
Reddito agrario	Euro 0,25	Euro 1,30
Deduzioni	-	-
Superficie m ²	96	387
Qualità	SEMINATIVO	SEMIN IRRIG
Classe	3	U

Ultimo atto di aggiornamento: TABELLA DI VARIAZIONE del 12/06/2020 Pratica n. FG0145815 in atti dal 23/11/2020 TRASMISSIONE DATI AGEA AI SENSI DEL DL 3.10.2006 N. 262 (n. 26092.1/2020)

Annotazioni: Variazione colturale eseguita ai sensi del DI 3.10.2006 n. 262, convertito con modificazioni nella legge 24.11.2006 n. 286 e successive modificazioni (anno 2020) - Eseguita a seguito di dichiarazione resa il 12/06/2020 all'Organismo Pagatore AGEA con la domanda AGEA.ADU.2020.0750461 (Scheda validazione/fascicolo prot. n. AGEA.CAA6014.2020.0003372) - Porzione AB: Classamento per parificazione con la qualità 36 - ULIVETO, Classe 01

> **Dati identificativi**

Comune di **ORTA NOVA (G131) (FG)**
Foglio **64** Particella **57**

Impianto meccanografico del 16/12/1976

> **Dati di classamento**

Particella divisa in **2** porzioni

Totali particella:

Redditi: dominicale **Euro 2,82**

agrario **Euro 1,55**

Superficie: **483 m²**

Il reddito dominicale è stato calcolato tenendo conto delle eventuali deduzioni indicate in tabella

Porzione	AA	AB
Reddito dominicale	Euro 0,32	Euro 2,50
Reddito agrario	Euro 0,25	Euro 1,30
Deduzioni	-	-
Superficie m ²	96	387
Qualità	SEMINATIVO	SEMIN IRRIG
Classe	3	U

TABELLA DI VARIAZIONE del 12/06/2020 Pratica n. FG0145815 in atti dal 23/11/2020 TRASMISSIONE DATI AGEA AI SENSI DEL DL 3.10.2006 N. 262 (n. 26092.1/2020)

Annotazioni: Variazione culturale eseguita ai sensi del DI 3.10.2006 n. 262, convertito con modificazioni nella legge 24.11.2006 n. 286 e successive modificazioni (anno 2020) - Eseguita a seguito di dichiarazione resa il 12/06/2020 all'Organismo Pagatore AGEA con la domanda AGEA.ADU.2020.0750461 (Scheda validazione/fascicolo prot. n. AGEA.CAA6014.2020.0003372) - Porzione AB: Classamento per parificazione con la qualità 36 - ULIVETO, Classe 01

> **Intestazione attuale dell'immobile - totale intestati: 2**

> **1. GUZZETTI Gianpaolo
(CF GZZGPL59D02A940N)**

nato a BOLLATE (MI) il 02/04/1959

Diritto di: Proprieta' per 1/2 in regime di
separazione dei beni (deriva dall'atto 1)

1. Atto del 20/04/2020 Pubblico ufficiale D'AURIA
MATTEO Sede NAPOLI (NA) Repertorio n. 680 -
COMPRAVENDITA Nota presentata con Modello Unico
n. 5710.1/2020 Reparto PI di FOGGIA in atti dal
06/05/2020

> **2. GUZZETTI Stefano
(CF GZZSFN69T12A940V)**

nato a BOLLATE (MI) il 12/12/1969

Diritto di: Proprieta' per 1/2 in regime di
separazione dei beni (deriva dall'atto 1)

Visura telematica

Tributi speciali: Euro 0,90

Catasto terreni
Visura attuale per immobile
Situazione degli atti informatizzati al 18/01/2023



Immobile di catasto terreni



Causali di aggiornamento ed annotazioni

Informazioni riportate negli atti del catasto al 18/01/2023

Dati identificativi: Comune di ORTA NOVA (G131) (FG)

Foglio 64 Particella 59

Classamento:

Redditi: dominicale Euro 15,95 Lire 30.888

agrario Euro 12,27 Lire 23.760

Particella con qualità: **SEMINATIVO** di classe 3

Superficie: 4.752 m²

Ultimo atto di aggiornamento: Impianto meccanografico del 16/12/1976

> **Dati identificativi**

Comune di ORTA NOVA (G131) (FG)

Foglio 64 Particella 59

Partita: 1259

Impianto meccanografico del 16/12/1976

> **Dati di classamento**

Redditi: dominicale Euro 15,95 Lire 30.888

agrario Euro 12,27 Lire 23.760

Particella con qualità: **SEMINATIVO** di classe 3

Superficie: 4.752 m²

Impianto meccanografico del 16/12/1976

> Intestazione attuale dell'immobile - totale intestati: 2

> 1. **GUZZETTI Gianpaolo**
(CF GZZGPL59D02A940N)

nato a BOLLATE (MI) il 02/04/1959

Diritto di: Proprieta' per 1/2 in regime di
separazione dei beni (deriva dall'atto 1)

1. Atto del 20/04/2020 Pubblico ufficiale D'AURIA
MATTEO Sede NAPOLI (NA) Repertorio n. 680 -
COMPRAVENDITA Nota presentata con Modello Unico
n. 5710.1/2020 Reparto PI di FOGGIA in atti dal
06/05/2020

> 2. **GUZZETTI Stefano**
(CF GZZSFN69T12A940V)

nato a BOLLATE (MI) il 12/12/1969

Diritto di: Proprieta' per 1/2 in regime di
separazione dei beni (deriva dall'atto 1)

Visura telematica

Tributi speciali: Euro 0,90

Catasto terreni
Visura attuale per immobile
Situazione degli atti informatizzati al 10/01/2023



Immobile di catasto terreni



Causali di aggiornamento ed annotazioni

Informazioni riportate negli atti del catasto al 10/01/2023

Dati identificativi: Comune di ORTA NOVA (G131) (FG)

Foglio 64 Particella 105

Classamento:

Redditi: dominicale Euro 215,75

agrario Euro 165,96

Particella con qualità: **SEMINATIVO** di classe 3

Superficie: **64.268 m²**

Ultimo atto di aggiornamento: Tipo Mappale del 27/01/2011 Pratica n. FG0022522 in atti dal 27/01/2011 presentato il 26/01/2011 (n. 22522.1/2011)

> **Dati identificativi**

Comune di **ORTA NOVA (G131) (FG)**

Foglio 64 Particella 105

Tipo Mappale del 27/01/2011 Pratica n. FG0022522 in atti dal 27/01/2011 presentato il 26/01/2011 (n. 22522.1/2011)

> **Dati di classamento**

Redditi: dominicale Euro 215,75

agrario Euro 165,96

Particella con qualità: **SEMINATIVO** di classe 3

Superficie: **64.268 m²**

Tipo Mappale del 27/01/2011 Pratica n. FG0022522 in atti dal 27/01/2011 presentato il 26/01/2011 (n. 22522.1/2011)

> **Intestazione attuale dell'immobile - totale intestati: 1**

> **1. BOTTICELLI Francesco Paolo**
(CF BTTFNC62A15B104Y)

nato a BOVINO (FG) il 15/01/1962

Diritto di: Proprieta' per 1/1 (deriva dall'atto 1)

1. TABELLA DI VARIAZIONE del 27/01/2011 - presentato il 26/01/2011 n. 22522.1/2011 - Pratica n. FG0022522 in atti dal 27/01/2011

Visura telematica

Tributi speciali: Euro 0,90

Catasto terreni
Visura attuale per immobile
Situazione degli atti informatizzati al **07/02/2023**



Immobile di catasto terreni



Causali di aggiornamento ed annotazioni

Informazioni riportate negli atti del catasto al 07/02/2023

Dati identificativi: Comune di **STORNARELLA (I963) (FG)**
Foglio 11 Particella 11

Classamento:

Redditi: dominicale **Euro 7,54 Lire 14.603**
agrario **Euro 4,44 Lire 8.590**

Particella con qualità: **SEMINATIVO** di classe 2

Superficie: **1.718 m²**

Ultimo atto di aggiornamento: FRAZIONAMENTO del 14/12/1983 Pratica n. 133078 in atti dal 16/11/2000 (n. 46.1/1983)

> **Dati identificativi**

Comune di **STORNARELLA (I963) (FG)**
Foglio 11 Particella 11

Impianto meccanografico del 01/09/1976

> **Dati di classamento**

Redditi: dominicale **Euro 7,54 Lire 14.603**
agrario **Euro 4,44 Lire 8.590**

Particella con qualità: **SEMINATIVO** di classe 2

Superficie: **1.718 m²**

FRAZIONAMENTO del 14/12/1983 Pratica n. 133078
in atti dal 16/11/2000 (n. 46.1/1983)

> **Intestazione attuale dell'immobile - totale intestati: 1**

> **1. ENTE AUTONOMO PER L ACQUEDOTTO
PUGLIESE**

Diritto di: Proprieta' per 1000/1000 (deriva dall'atto
1)

1. Impianto meccanografico del 01/09/1976

Visura telematica

Tributi speciali: Euro 0,90

Catasto terreni
Visura attuale per immobile
Situazione degli atti informatizzati al 18/01/2023



Immobile di catasto terreni



Causali di aggiornamento ed annotazioni

Informazioni riportate negli atti del catasto al 18/01/2023

Dati identificativi: Comune di STORNARELLA (I963) (FG)
Foglio 5 Particella 15

Classamento:

Redditi: dominicale Euro 177,94 Lire 344.539
agrario Euro 104,67 Lire 202.670

Particella con qualità: SEMINATIVO di classe 2

Superficie: 40.534 m²

Ultimo atto di aggiornamento: ISTRUMENTO (ATTO PUBBLICO) del 12/12/1975 in atti dal 30/11/1981 (n. 38181)

> **Dati identificativi**

Comune di STORNARELLA (I963) (FG)
Foglio 5 Particella 15
Partita: 19157

Impianto meccanografico del 01/09/1976

> **Dati di classamento**

Redditi: dominicale Euro 177,94 Lire 344.539
agrario Euro 104,67 Lire 202.670

Particella con qualità: SEMINATIVO di classe 2

Superficie: 40.534 m²

FRAZIONAMENTO del 31/01/1975 in atti dal 30/11/1981 (n. 38081)

> **Altre variazioni**

ISTRUMENTO (ATTO PUBBLICO) del 12/12/1975 in atti dal 30/11/1981 (n. 38181)

> Intestazione attuale dell'immobile - totale intestati: 1

> 1. ALBOREA Anna Lucia
(CF LBRNLC82T65D643L)

nata a FOGGIA (FG) il 25/12/1982

Diritto di: Proprieta' per 1/1 (deriva dall'atto 1)

1. VOLTURA D'UFFICIO del 17/12/2007 Pubblico
ufficiale PASCUCCI FABRIZIO Sede ORTA NOVA (FG)
Repertorio n. 9437 - CANC. PASS. INTER. DA ESAM.
TR.20830/07 Voltura n. 25351.1/2007 - Pratica n.
FG0504690 in atti dal 20/12/2007

Visura telematica

Tributi speciali: Euro 0,90

Catasto terreni
Visura attuale per immobile
Situazione degli atti informatizzati al 10/01/2023



Immobile di catasto terreni



Causali di aggiornamento ed annotazioni

Informazioni riportate negli atti del catasto al 10/01/2023

Dati identificativi: Comune di STORNARELLA (I963) (FG)
Foglio 5 Particella 16

Classamento:

Particella divisa in 2 porzioni

Totali particella:

Redditi: dominicale Euro 25,55

agrario Euro 15,66

Superficie: 7.461 m²

Il reddito dominicale è stato calcolato tenendo conto delle eventuali deduzioni indicate in tabella

Porzione	AA	AB
Reddito dominicale	Euro 20,51	Euro 5,04
Reddito agrario	Euro 12,06	Euro 3,60
Deduzioni	-	-
Superficie m ²	4.672	2.789
Qualità	SEMINATIVO	PASCOLO
Classe	2	1

Ultimo atto di aggiornamento: TABELLA DI VARIAZIONE del 03/06/2016 Pratica n. FG0250786 in atti dal 16/12/2016 TRASMISSIONE DATI AGEA AI SENSI DEL DL 3.10.2006 N. 262 (n. 16001.1/2016)

Annotazioni: Variazione colturale eseguita ai sensi del DI 3.10.2006 n. 262, convertito con modificazioni nella legge 24.11.2006 n. 286 e successive modificazioni (anno 2016) - Eseguita a seguito di dichiarazione resa il 03/06/2016 all'Organismo Pagatore AGEA con la domanda AGEA.ADU.2016.0803210 (Scheda validazione/fascicolo prot. n. AGEA.CAA1775.2016.0001773)

Direzione Provinciale di Foggia
Ufficio Provinciale - Territorio
Servizi Catastali

> **Dati identificativi**

Comune di **STORNARELLA (1963) (FG)**
Foglio **5** Particella **16**

Impianto meccanografico del 01/09/1976

> **Dati di classamento**

Particella divisa in **2** porzioni
Totali particella:
Redditi: dominicale **Euro 25,55**
 agrario **Euro 15,66**

Superficie: **7.461** m²

Il reddito dominicale è stato calcolato tenendo conto delle eventuali deduzioni indicate in tabella

Porzione	AA	AB
Reddito dominicale	Euro 20,51	Euro 5,04
Reddito agrario	Euro 12,06	Euro 3,60
Deduzioni	-	-
Superficie m ²	4.672	2.789
Qualità	SEMINATIVO	PASCOLO
Classe	2	1

TABELLA DI VARIAZIONE del 03/06/2016 Pratica n. FG0250786 in atti dal 16/12/2016 TRASMISSIONE DATI AGEA AI SENSI DEL DL 3.10.2006 N. 262 (n. 16001.1/2016)

Annotazioni: Variazione culturale eseguita ai sensi del DI 3.10.2006 n. 262, convertito con modificazioni nella legge 24.11.2006 n. 286 e successive modificazioni (anno 2016) - Eseguita a seguito di dichiarazione resa il 03/06/2016 all'Organismo Pagatore AGEA con la domanda AGEA.ADU.2016.0803210 (Scheda validazione/fascicolo prot. n. AGEA.CAA1775.2016.0001773)

> **Intestazione attuale dell'immobile - totale intestati: 1**

> **1. ALBOREA Anna Lucia**
(CF LBRNLC82T65D643L)
nata a FOGGIA (FG) il 25/12/1982
Diritto di: Proprietà' per 1/1 (deriva dall'atto 1)

1. Atto del 17/12/2007 Pubblico ufficiale PASCUCCI FABRIZIO Sede ORTA NOVA (FG) Repertorio n. 9437 - COMPRAVENDITA Nota presentata con Modello Unico n. 20830.1/2007 Reparto PI di FOGGIA in atti dal 19/12/2007

Visura telematica

Tributi speciali: Euro 0,90

Catasto terreni
Visura attuale per immobile
Situazione degli atti informatizzati al 18/01/2023



Immobile di catasto terreni



Causali di aggiornamento ed annotazioni

Informazioni riportate negli atti del catasto al 18/01/2023

Dati identificativi: Comune di **STORNARELLA (I963) (FG)**
Foglio **5** Particella **41**

Classamento:

Redditi: dominicale **Euro 146,14 Lire 282.965**
agrario **Euro 85,96 Lire 166.450**

Particella con qualità: **SEMINATIVO** di classe **2**

Superficie: **33.290 m²**

Ultimo atto di aggiornamento: ISTRUMENTO (ATTO PUBBLICO) del 12/12/1975 in atti dal 30/11/1981 (n. 38181)

> **Dati identificativi**

Comune di **STORNARELLA (I963) (FG)**
Foglio **5** Particella **41**
Partita: **19157**

Impianto meccanografico del 01/09/1976

> **Dati di classamento**

Redditi: dominicale **Euro 146,14 Lire 282.965**
agrario **Euro 85,96 Lire 166.450**
Particella con qualità: **SEMINATIVO** di classe **2**
Superficie: **33.290 m²**

Impianto meccanografico del 01/09/1976

> **Altre variazioni**

ISTRUMENTO (ATTO PUBBLICO) del 12/12/1975 in
atti dal 30/11/1981 (n. 38181)

> Intestazione attuale dell'immobile - totale intestati: 1

> 1. ALBOREA Anna Lucia
(CF LBRNLC82T65D643L)

nata a FOGGIA (FG) il 25/12/1982

Diritto di: Proprieta' per 1/1 (deriva dall'atto 1)

1. VOLTURA D'UFFICIO del 17/12/2007 Pubblico
ufficiale PASCUCCI FABRIZIO Sede ORTA NOVA (FG)
Repertorio n. 9437 - CANC. PASS. INTER. DA ESAM.
TR.20830/07 Voltura n. 25351.1/2007 - Pratica n.
FG0504690 in atti dal 20/12/2007

Visura telematica

Tributi speciali: Euro 0,90

Catasto terreni
Visura attuale per immobile
Situazione degli atti informatizzati al 18/01/2023

**Immobile di catasto terreni****Causali di aggiornamento ed annotazioni****Informazioni riportate negli atti del catasto al 18/01/2023****Dati identificativi:** Comune di **STORNARELLA (I963) (FG)**Foglio **5** Particella **43****Classamento:**Particella divisa in **2** porzioni

Totali particella:

Redditi: dominicale **Euro 31,34**agrario **Euro 18,66**Superficie: **7.725** m²**Il reddito dominicale è stato calcolato tenendo conto delle eventuali deduzioni indicate in tabella**

Porzione	AA	AB
Reddito dominicale	Euro 29,53	Euro 1,81
Reddito agrario	Euro 17,37	Euro 1,29
Deduzioni	-	-
Superficie m ²	6.726	999
Qualità	SEMINATIVO	PASCOLO
Classe	2	1

Ultimo atto di aggiornamento: TABELLA DI VARIAZIONE del 06/07/2020 Pratica n. FG0155654 in atti dal 23/11/2020 TRASMISSIONE DATI AGEA AI SENSI DEL DL 3.10.2006 N. 262 (n. 35916.1/2020)**Annotazioni:** Variazione colturale eseguita ai sensi del DI 3.10.2006 n. 262, convertito con modificazioni nella legge 24.11.2006 n. 286 e successive modificazioni (anno 2020) - Eseguita a seguito di dichiarazione resa il 06/07/2020 all'Organismo Pagatore AGEA con la domanda AGEA.ADU.2020.1025699 (Scheda validazione/fascicolo prot. n. AGEA.CAA1775.2020.0001307)

Direzione Provinciale di Foggia
Ufficio Provinciale - Territorio
Servizi Catastali

> **Dati identificativi**

Comune di **STORNARELLA (1963) (FG)**
Foglio **5** Particella **43**

Impianto meccanografico del 01/09/1976

> **Dati di classamento**

Particella divisa in **2** porzioni
Totali particella:
Redditi: dominicale **Euro 31,34**
agrario **Euro 18,66**
Superficie: **7.725 m²**

Il reddito dominicale è stato calcolato tenendo conto delle eventuali deduzioni indicate in tabella

Porzione	AA	AB
Reddito dominicale	Euro 29,53	Euro 1,81
Reddito agrario	Euro 17,37	Euro 1,29
Deduzioni	-	-
Superficie m ²	6.726	999
Qualità	SEMINATIVO	PASCOLO
Classe	2	1

TABELLA DI VARIAZIONE del 06/07/2020 Pratica n. FG0155654 in atti dal 23/11/2020 TRASMISSIONE DATI AGEA AI SENSI DEL DL 3.10.2006 N. 262 (n. 35916.1/2020)

Annotazioni: Variazione culturale eseguita ai sensi del DI 3.10.2006 n. 262, convertito con modificazioni nella legge 24.11.2006 n. 286 e successive modificazioni (anno 2020) - Eseguita a seguito di dichiarazione resa il 06/07/2020 all'Organismo Pagatore AGEA con la domanda AGEA.ADU.2020.1025699 (Scheda validazione/ fascicolo prot. n. AGEA.CAA1775.2020.0001307)

> **Intestazione attuale dell'immobile - totale intestati: 1**

> **1. ALBOREA Anna Lucia**
(CF LBRNLC82T65D643L)
nata a FOGGIA (FG) il 25/12/1982
Diritto di: Proprietà per 1/1 (deriva dall'atto 1)

1. Atto del 17/12/2007 Pubblico ufficiale PASCUCCI FABRIZIO Sede ORTA NOVA (FG) Repertorio n. 9437 - COMPRAVENDITA Nota presentata con Modello Unico n. 20830.1/2007 Reparto PI di FOGGIA in atti dal 19/12/2007

Visura telematica

Tributi speciali: Euro 0,90

Catasto terreni
Visura attuale per immobile
Situazione degli atti informatizzati al 18/01/2023



Immobile di catasto terreni



Causali di aggiornamento ed annotazioni

Informazioni riportate negli atti del catasto al 18/01/2023

Dati identificativi: Comune di STORNARELLA (I963) (FG)
Foglio 5 Particella 45

Classamento:

Redditi: dominicale Euro 33,71 Lire 65.280
agrario Euro 19,83 Lire 38.400

Particella con qualità: SEMINATIVO di classe 2

Superficie: 7.680 m²

Ultimo atto di aggiornamento: ISTRUMENTO (ATTO PUBBLICO) del 12/12/1975 in atti dal 30/11/1981 (n. 38181)

> **Dati identificativi**

Comune di STORNARELLA (I963) (FG)
Foglio 5 Particella 45
Partita: 3278

Impianto meccanografico del 01/09/1976

> **Dati di classamento**

Redditi: dominicale Euro 33,71 Lire 65.280
agrario Euro 19,83 Lire 38.400

Particella con qualità: SEMINATIVO di classe 2

Superficie: 7.680 m²

Impianto meccanografico del 01/09/1976

> **Altre variazioni**

ISTRUMENTO (ATTO PUBBLICO) del 12/12/1975 in
atti dal 30/11/1981 (n. 38181)

> **Intestazione attuale dell'immobile - totale intestati: 1**

> **1. ALBOREA Anna Lucia
(CF LBRNLC82T65D643L)**

nata a FOGGIA (FG) il 25/12/1982

Diritto di: Proprieta' per 1/1 (deriva dall'atto 1)

1. Atto del 17/12/2007 Pubblico ufficiale PASCUCCI
FABRIZIO Sede ORTA NOVA (FG) Repertorio n. 9437 -
COMPRAVENDITA Nota presentata con Modello Unico
n. 20830.1/2007 Reparto PI di FOGGIA in atti dal
19/12/2007

Visura telematica

Tributi speciali: Euro 0,90

Catasto terreni
Visura attuale per immobile
Situazione degli atti informatizzati al 18/01/2023



Immobile di catasto terreni



Causali di aggiornamento ed annotazioni

Informazioni riportate negli atti del catasto al 18/01/2023

Dati identificativi: Comune di STORNARELLA (I963) (FG)

Foglio 5 Particella 55

Classamento:

Redditi: dominicale Euro 5,42 Lire 10.498

agrario Euro 3,19 Lire 6.175

Particella con qualità: SEMINATIVO di classe 2

Superficie: 1.235 m²

Ultimo atto di aggiornamento: ISTRUMENTO (ATTO PUBBLICO) del 12/12/1975 in atti dal 30/11/1981 (n. 38181)

> **Dati identificativi**

Comune di STORNARELLA (I963) (FG)

Foglio 5 Particella 55

Partita: 19157

FRAZIONAMENTO del 31/01/1975 in atti dal
30/11/1981 (n. 38081)

> **Dati di classamento**

Redditi: dominicale Euro 5,42 Lire 10.498

agrario Euro 3,19 Lire 6.175

Particella con qualità: SEMINATIVO di classe 2

Superficie: 1.235 m²

FRAZIONAMENTO del 31/01/1975 in atti dal
30/11/1981 (n. 38081)

> **Altre variazioni**

ISTRUMENTO (ATTO PUBBLICO) del 12/12/1975 in
atti dal 30/11/1981 (n. 38181)

> Intestazione attuale dell'immobile - totale intestati: 1

> 1. ALBOREA Anna Lucia
(CF LBRNLC82T65D643L)

nata a FOGGIA (FG) il 25/12/1982

Diritto di: Proprieta' per 1/1 (deriva dall'atto 1)

1. VOLTURA D'UFFICIO del 17/12/2007 Pubblico
ufficiale PASCUCCI FABRIZIO Sede ORTA NOVA (FG)
Repertorio n. 9437 - CANC. PASS. INTER. DA ESAM.
TR.20830/07 Voltura n. 25351.1/2007 - Pratica n.
FG0504690 in atti dal 20/12/2007

Visura telematica

Tributi speciali: Euro 0,90