

Sibilla Wind S.r.l.

**Parco Eolico "Sibilla" sito nei comuni di:
Canino e Montalto di Castro (VT) - Manciano (GR)**

Sezioni tratto stradale in fase di cantiere - T02

Novembre 2022



Regione LAZIO comuni di:



Canino (VT)



Montalto di Castro (VT)



Regione TOSCANA comune di:



Manciano (GR)

Committente:

Sibilla Wind S.r.l.

Sibilla Wind S.r.l.

Via Sardegna, 40
00187 Roma
P.IVA/C.F. 16422481008

Titolo del Progetto:

**Parco Eolico "Sibilla" sito nei Comuni di:
Canino e Montalto di Castro (VT) - Manciano (GR)**

Documento:

**Sezioni tratto stradale in fase di cantiere
T02**

N° Documento:

IT-VESSIB-TEN-CIV-DW-12

Progettista:



sede legale e operativa

San Martino Sannita (BN) Località Chianarile snc Area Industriale

sede operativa

Lucera (FG) via Alfonso La Cava 114

P.IVA 01465940623

Azienda con sistema gestione qualità Certificato N. 50 100 11873



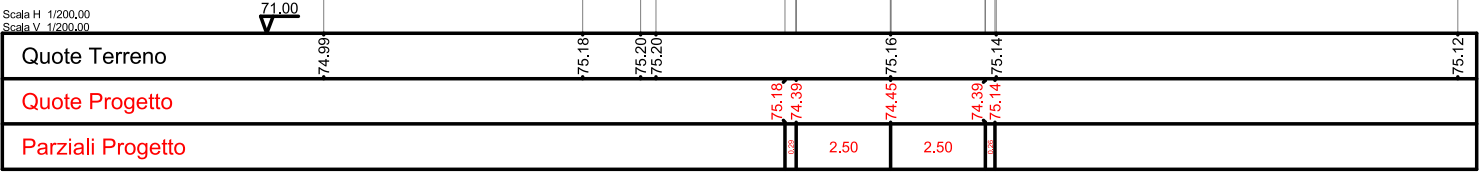
Progettista

Dott. Ing. Nicola FORTE

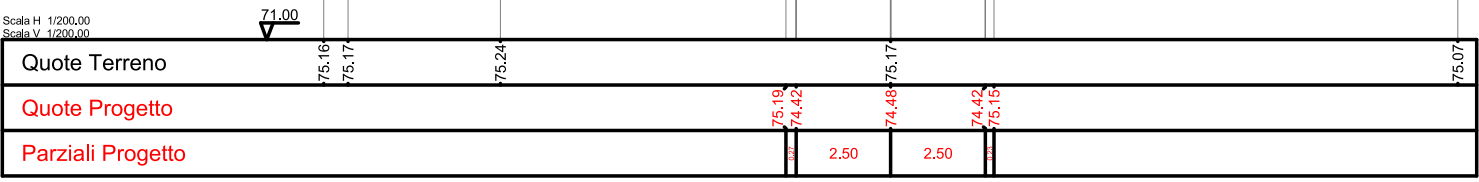


Rev	Data Revisione	Descrizione	Redatto	Controllato	Approvato
00	NOVEMBRE 2022	Richiesta AU	RS	PM	NF

Sezione: 1
 Progressiva: 0.000
 Q. Progetto: 75.000
 Area : vol
 Scavo : 3.790
 Riporto : 0.000



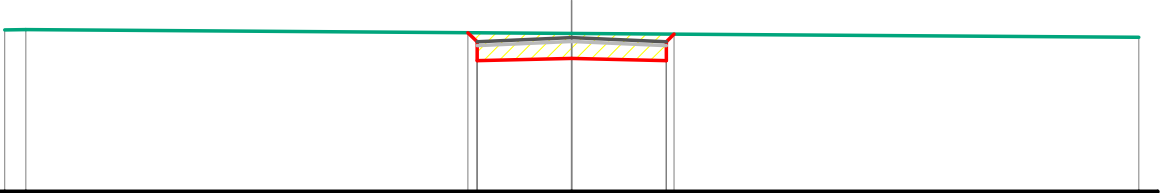
Sezione: 2
 Progressiva: 20.000
 Q. Progetto: 75.030
 Area : vol
 Scavo : 3.657
 Riporto : 0.000



Sezione: 3
 Progressiva: 40.000
 Q. Progetto: 75.061
 Area : vol
 Scavo : 3.525
 Riporto : 0.000

Scala H 1/200,00
 Scala V 1/200,00

71.00

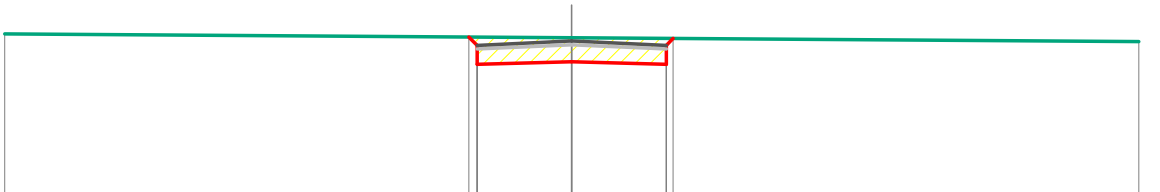


Quote Terreno	75.26	75.27	75.17	75.07
Quote Progetto	75.19	74.45	74.51	75.16
Parziali Progetto		2.50	2.50	

Sezione: 4
 Progressiva: 60.000
 Q. Progetto: 75.091
 Area : vol
 Scavo : 3.394
 Riporto : 0.000

Scala H 1/200,00
 Scala V 1/200,00

71.00

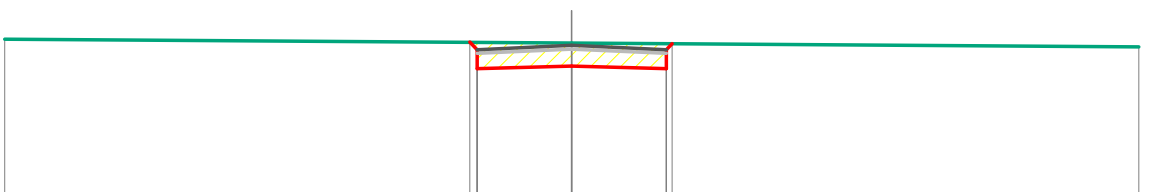


Quote Terreno	75.28	75.18	75.08	
Quote Progetto	75.20	74.48	74.54	75.16
Parziali Progetto		2.50	2.50	

Sezione: 5
 Progressiva: 80.000
 Q. Progetto: 75.122
 Area : vol
 Scavo : 3.264
 Riporto : 0.000

Scala H 1/200,00
 Scala V 1/200,00

71.00

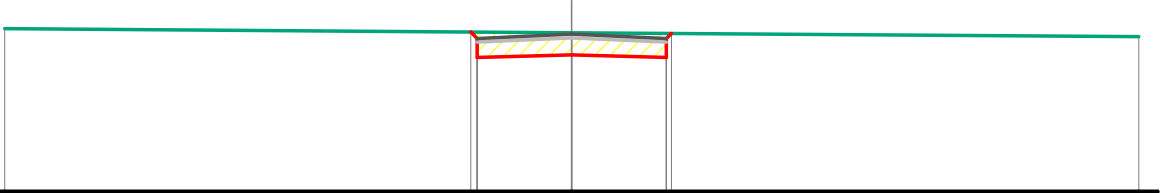


Quote Terreno	75.29	75.19	75.08	
Quote Progetto	75.21	74.51	74.57	75.17
Parziali Progetto		2.50	2.50	

Sezione: 6
 Progressiva: 100.000
 Q. Progetto: 75.152
 Area : vol
 Scavo : 3.136
 Riporto : 0.000

Scala H 1/200,00
 Scala V 1/200,00

71.00

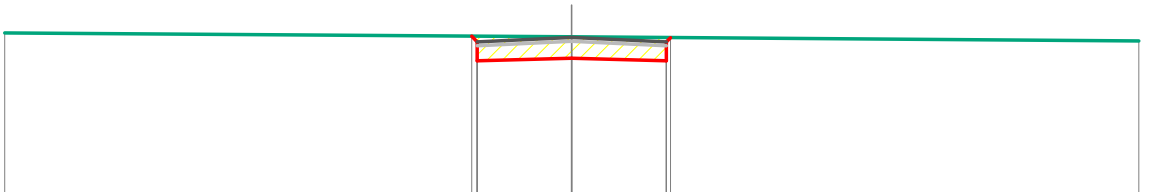


Quote Terreno	75.30	75.152	75.09
Quote Progetto	75.21	74.54	75.18
Parziali Progetto	2.50	2.50	

Sezione: 7
 Progressiva: 120.000
 Q. Progetto: 75.183
 Area : vol
 Scavo : 3.008
 Riporto : 0.000

Scala H 1/200,00
 Scala V 1/200,00

71.00

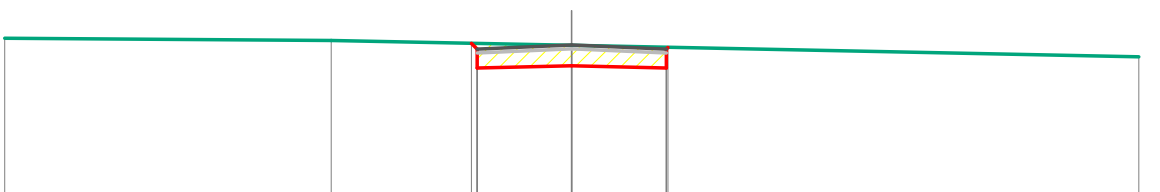


Quote Terreno	75.30	75.183	75.10
Quote Progetto	75.22	74.57	75.18
Parziali Progetto	2.50	2.50	

Sezione: 8
 Progressiva: 140.000
 Q. Progetto: 75.133
 Area : vol
 Scavo : 2.857
 Riporto : 0.000

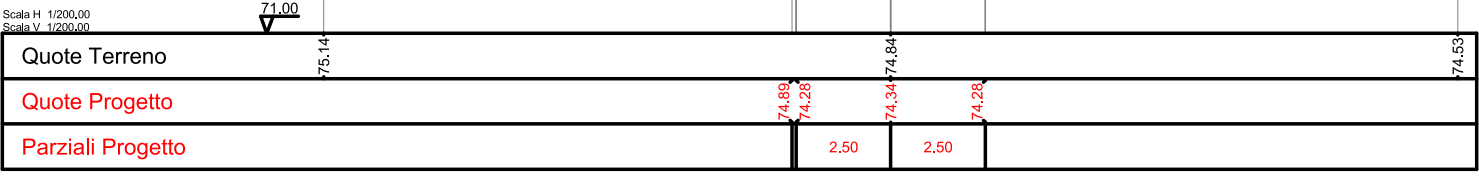
Scala H 1/200,00
 Scala V 1/200,00

71.00

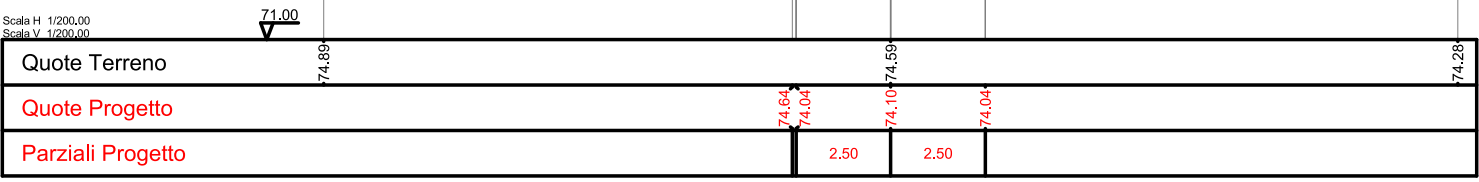


Quote Terreno	75.31	75.133	74.82
Quote Progetto	75.17	74.52	75.07
Parziali Progetto	2.50	2.50	

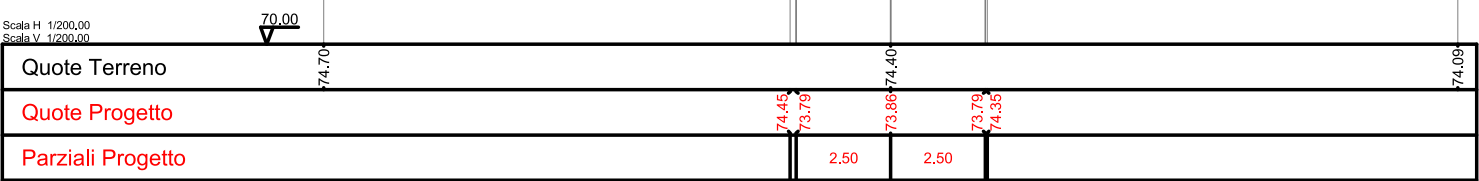
Sezione: 9
 Progressiva: 160.000
 Q. Progetto: 74.891
 Area : vol
 Scavo : 2.634
 Riporto : 0.000



Sezione: 10
 Progressiva: 180.000
 Q. Progetto: 74.649
 Area : vol
 Scavo : 2.598
 Riporto : 0.000

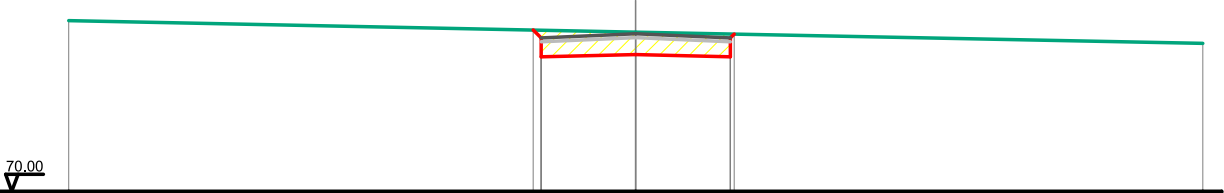


Sezione: 11
 Progressiva: 200.000
 Q. Progetto: 74.407
 Area : vol
 Scavo : 2.872
 Riporto : 0.000



Sezione: 12
 Progressiva: 220.000
 Q. Progetto: 74.165
 Area : vol
 Scavo : 3.151
 Riporto : 0.000

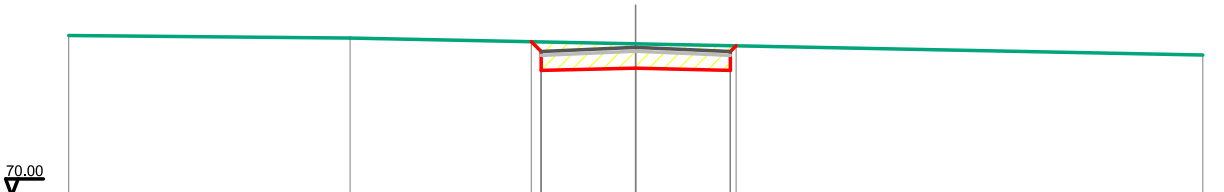
Scala H 1/200,00
 Scala V 1/200,00



Quote Terreno	74.51		74.21		73.91
Quote Progetto		74.26	73.55	73.62	73.55
Parziali Progetto			2.50	2.50	

Sezione: 13
 Progressiva: 240.000
 Q. Progetto: 73.924
 Area : vol
 Scavo : 3.436
 Riporto : 0.000

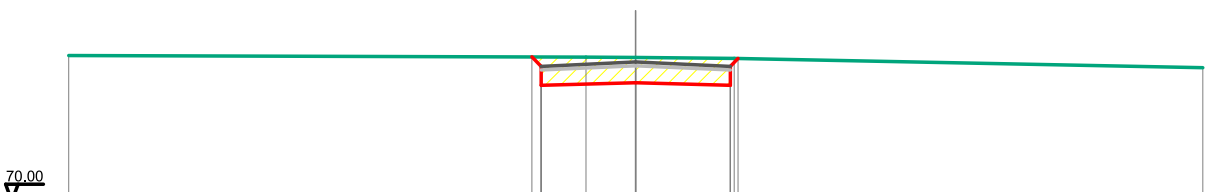
Scala H 1/200,00
 Scala V 1/200,00



Quote Terreno	74.24	74.17	74.02		73.72
Quote Progetto		74.08	73.31	73.37	73.31
Parziali Progetto			2.50	2.50	

Sezione: 14
 Progressiva: 260.000
 Q. Progetto: 73.682
 Area : vol
 Scavo : 3.551
 Riporto : 0.000

Scala H 1/200,00
 Scala V 1/200,00

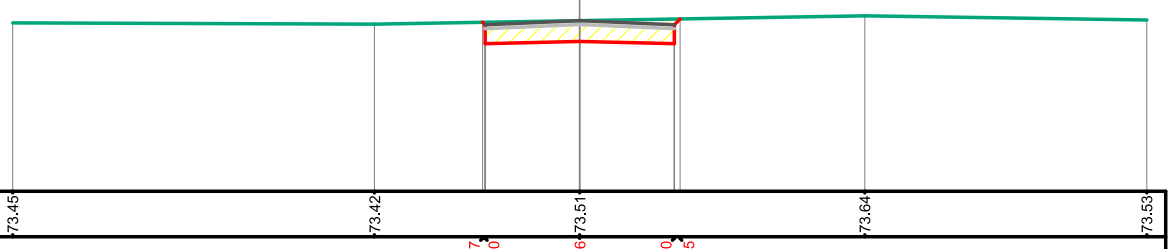


Quote Terreno	73.86		73.81	73.80	73.78
Quote Progetto		73.82	73.07	73.13	73.07
Parziali Progetto			2.50	2.50	

Sezione: 15
 Progressiva: 280.000
 Q. Progetto: 73.512
 Area : vol
 Scavo : 2.908
 Riporto : 0.000

Scala H 1/200,00
 Scala V 1/200,00

69.00

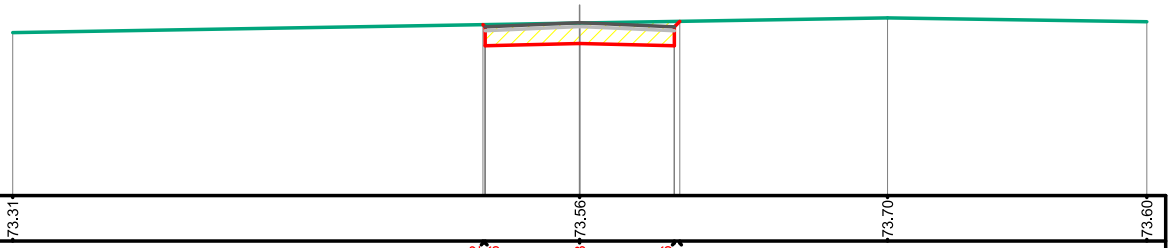


Quote Terreno	73.45	73.42	73.51	73.64	73.53
Quote Progetto			73.47 72.90	72.96 73.55	
Parziali Progetto			2.50	2.50	

Sezione: 16
 Progressiva: 300.000
 Q. Progetto: 73.576
 Area : vol
 Scavo : 2.857
 Riporto : 0.000

Scala H 1/200,00
 Scala V 1/200,00

69.00

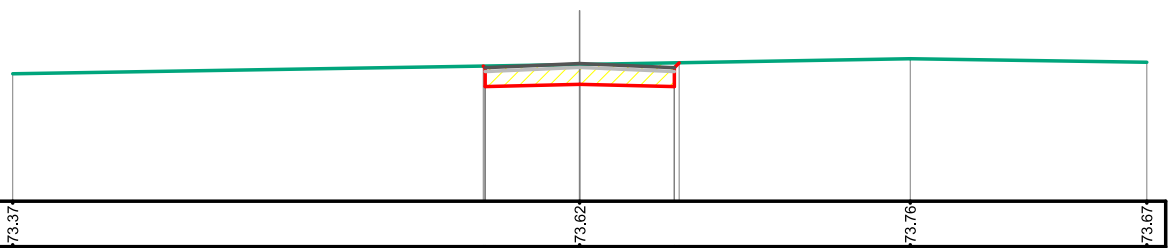


Quote Terreno	73.31	73.56	73.70	73.60
Quote Progetto		73.52 72.96	73.03 72.96	73.61
Parziali Progetto		2.50	2.50	

Sezione: 17
 Progressiva: 320.000
 Q. Progetto: 73.641
 Area : vol
 Scavo : 2.807
 Riporto : 0.000

Scala H 1/200,00
 Scala V 1/200,00

70.00

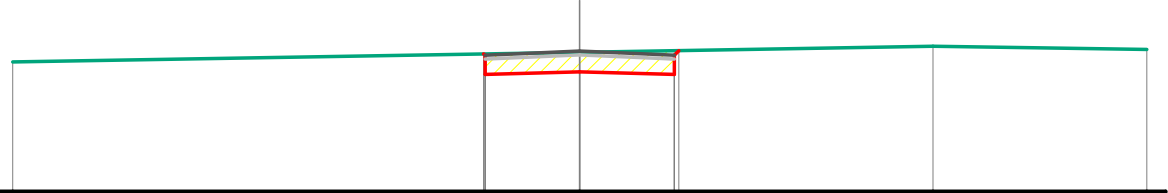


Quote Terreno	73.37	73.62	73.76	73.67
Quote Progetto		73.58 73.03	73.03 73.66	
Parziali Progetto		2.50	2.50	

Sezione: 18
 Progressiva: 340.000
 Q. Progetto: 73.705
 Area : vol
 Scavo : 2.756
 Riporto : 0.000

Scala H 1/200,00
 Scala V 1/200,00

70.00

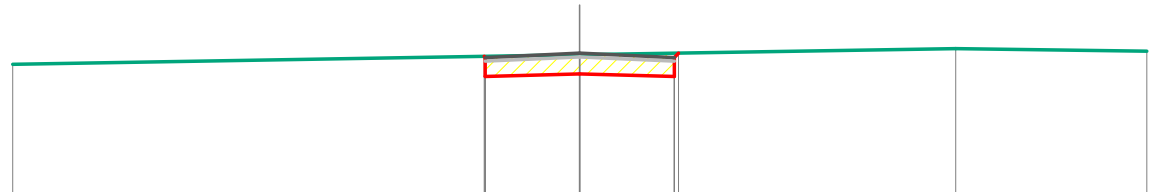


Quote Terreno	73.42		73.67		73.83	73.75
Quote Progetto		73.63 73.09	73.16	73.09 73.72		
Parziali Progetto		2.50	2.50			

Sezione: 19
 Progressiva: 360.000
 Q. Progetto: 73.769
 Area : vol
 Scavo : 2.706
 Riporto : 0.000

Scala H 1/200,00
 Scala V 1/200,00

70.00

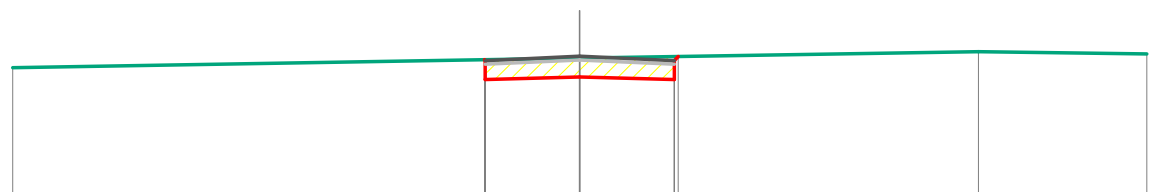


Quote Terreno	73.48		73.73		73.89	73.82
Quote Progetto		73.69 73.16	73.22	73.16 73.77		
Parziali Progetto		2.50	2.50			

Sezione: 20
 Progressiva: 380.000
 Q. Progetto: 73.834
 Area : vol
 Scavo : 2.656
 Riporto : 0.000

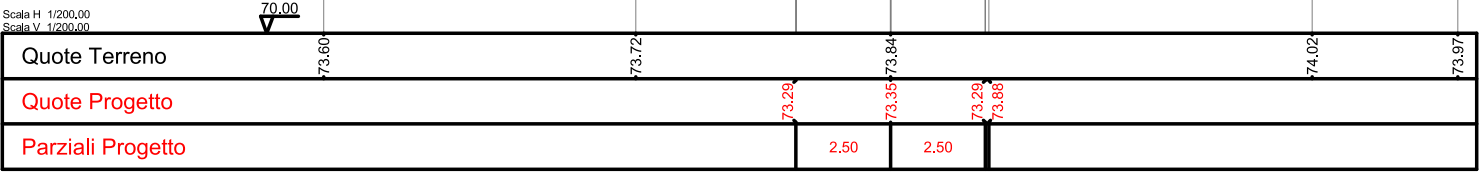
Scala H 1/200,00
 Scala V 1/200,00

70.00

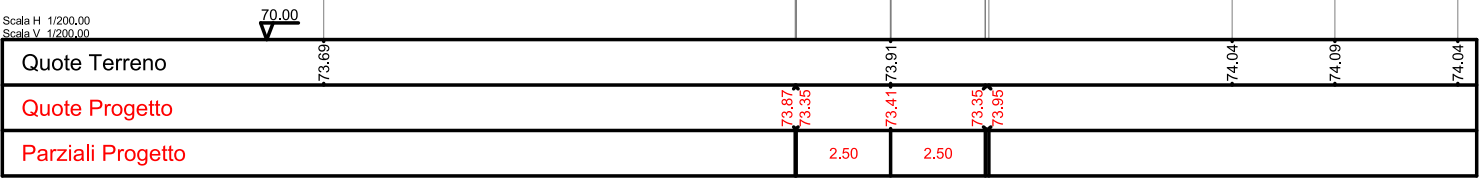


Quote Terreno	73.53		73.78		73.96	73.89
Quote Progetto		73.22	73.28	73.22 73.83		
Parziali Progetto		2.50	2.50			

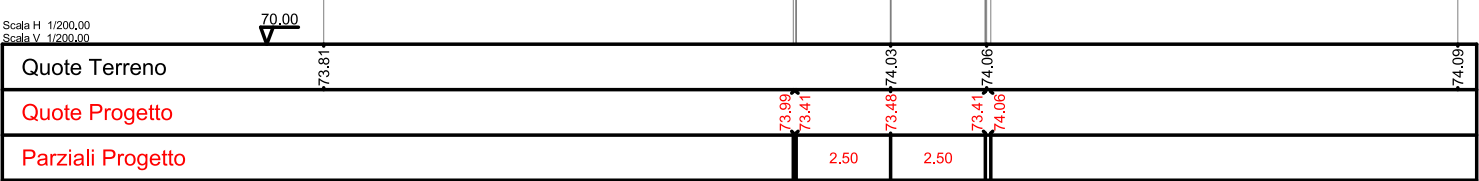
Sezione: 21
 Progressiva: 400.000
 Q. Progetto: 73.898
 Area : vol
 Scavo : 2.607
 Riporto : 0.000



Sezione: 22
 Progressiva: 420.000
 Q. Progetto: 73.963
 Area : vol
 Scavo : 2.651
 Riporto : 0.000



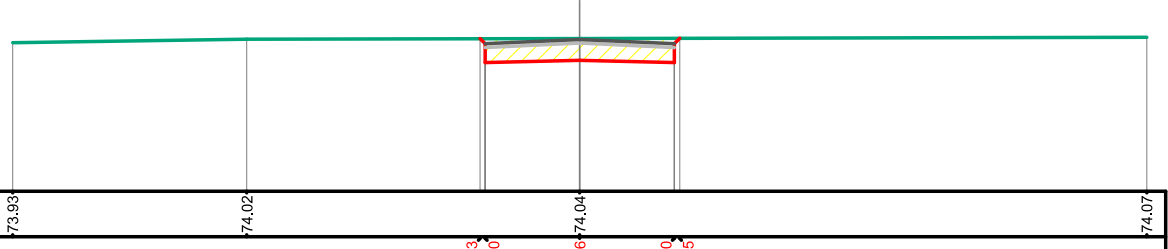
Sezione: 23
 Progressiva: 440.000
 Q. Progetto: 74.027
 Area : vol
 Scavo : 2.920
 Riporto : 0.000



Sezione: 24
 Progressiva: 460.000
 Q. Progetto: 74.014
 Area : vol
 Scavo : 3.057
 Riporto : 0.000

Scala H 1/200,00
 Scala V 1/200,00

70.00

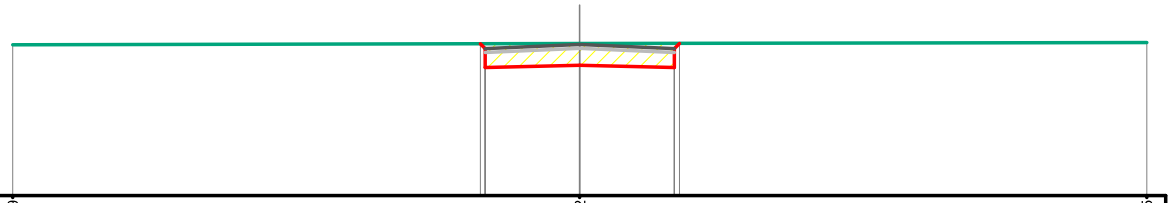


Quote Terreno	73.93	74.02	74.04	74.07
Quote Progetto			74.03 73.40	73.40 74.05
Parziali Progetto			2.50	2.50

Sezione: 25
 Progressiva: 480.000
 Q. Progetto: 74.001
 Area : vol
 Scavo : 3.028
 Riporto : 0.000

Scala H 1/200,00
 Scala V 1/200,00

70.00

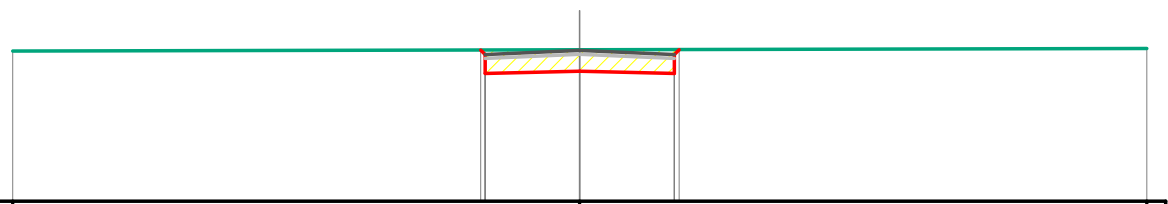


Quote Terreno	73.99	74.02	74.05
Quote Progetto		74.02 73.39	73.39 74.03
Parziali Progetto		2.50	2.50

Sezione: 26
 Progressiva: 500.000
 Q. Progetto: 73.988
 Area : vol
 Scavo : 2.998
 Riporto : 0.000

Scala H 1/200,00
 Scala V 1/200,00

70.00

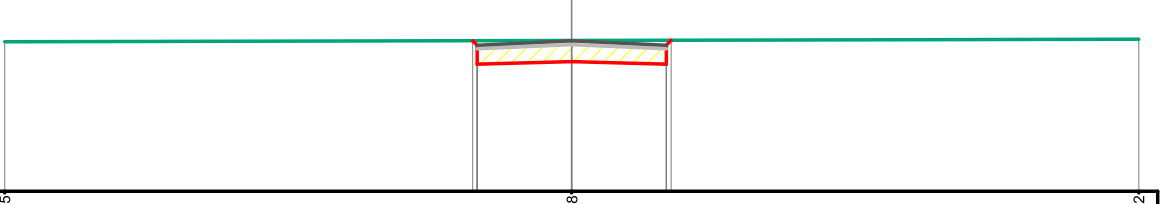


Quote Terreno	73.97	74.00	74.04
Quote Progetto		74.00 73.38	73.38 74.01
Parziali Progetto		2.50	2.50

Sezione: 27
 Progressiva: 520.000
 Q. Progetto: 73.975
 Area : vol
 Scavo : 2.969
 Riporto : 0.000

Scala H 1/200,00
 Scala V 1/200,00

70.00

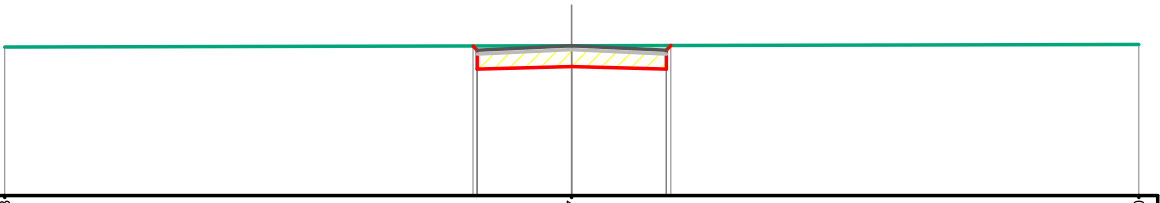


Quote Terreno	73.95		73.98	73.96	73.43	73.98		74.02
Quote Progetto			73.98	73.96	73.43	73.98		
Parziali Progetto			2.50		2.50			

Sezione: 28
 Progressiva: 540.000
 Q. Progetto: 73.962
 Area : vol
 Scavo : 2.940
 Riporto : 0.000

Scala H 1/200,00
 Scala V 1/200,00

70.00

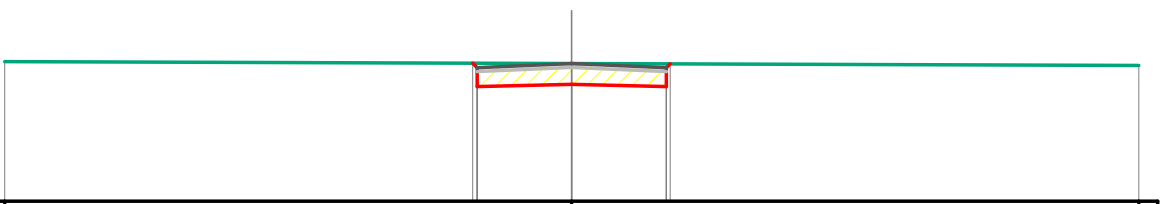


Quote Terreno	73.93		73.96	73.95	73.41	73.97		74.00
Quote Progetto			73.96	73.95	73.41	73.97		
Parziali Progetto			2.50		2.50			

Sezione: 29
 Progressiva: 560.000
 Q. Progetto: 73.643
 Area : vol
 Scavo : 2.919
 Riporto : 0.000

Scala H 1/200,00
 Scala V 1/200,00

70.00

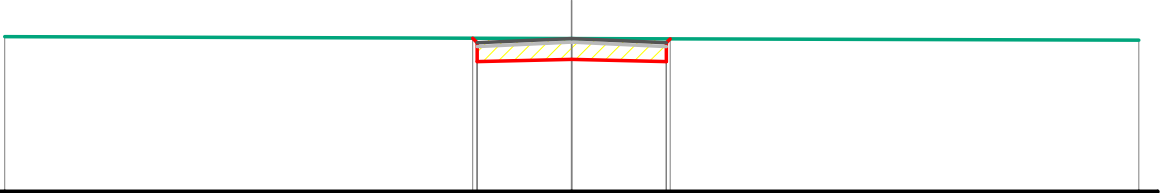


Quote Terreno	73.69		73.65	73.63	73.09	73.64		73.59
Quote Progetto			73.65	73.63	73.09	73.64		
Parziali Progetto			2.50		2.50			

Sezione: 30
 Progressiva: 580.000
 Q. Progetto: 73.040
 Area : vol
 Scavo : 2.919
 Riporto : 0.000

Scala H 1/200,00
 Scala V 1/200,00

69.00

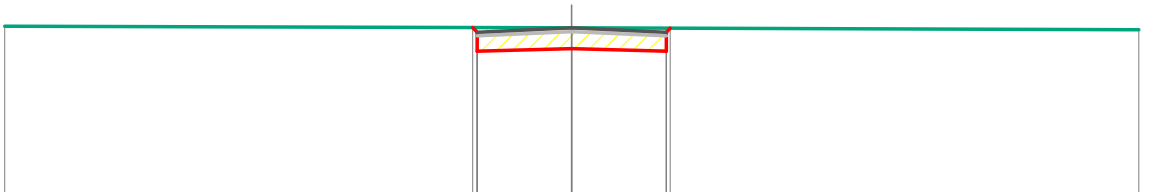


Quote Terreno	73.09	73.04	73.04	72.99
Quote Progetto		73.05	72.43	
Parziali Progetto		2.50	2.50	

Sezione: 31
 Progressiva: 600.000
 Q. Progetto: 72.438
 Area : vol
 Scavo : 2.919
 Riporto : 0.000

Scala H 1/200,00
 Scala V 1/200,00

68.00

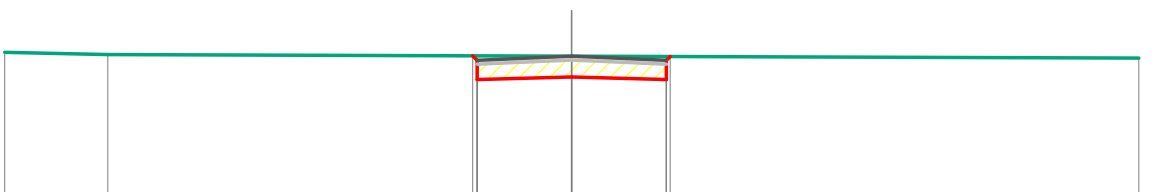


Quote Terreno	72.49	72.44	72.44	72.39
Quote Progetto		72.45	71.83	
Parziali Progetto		2.50	2.50	

Sezione: 32
 Progressiva: 620.000
 Q. Progetto: 71.835
 Area : vol
 Scavo : 2.919
 Riporto : 0.000

Scala H 1/200,00
 Scala V 1/200,00


68.00



Quote Terreno	71.94	71.88	71.84	71.79
Quote Progetto			71.84	
Parziali Progetto			2.50	

Sezione: 33
 Progressiva: 640.000
 Q. Progetto: 71.359
 Area : vol
 Scavo : 2.918
 Riporto : 0.000

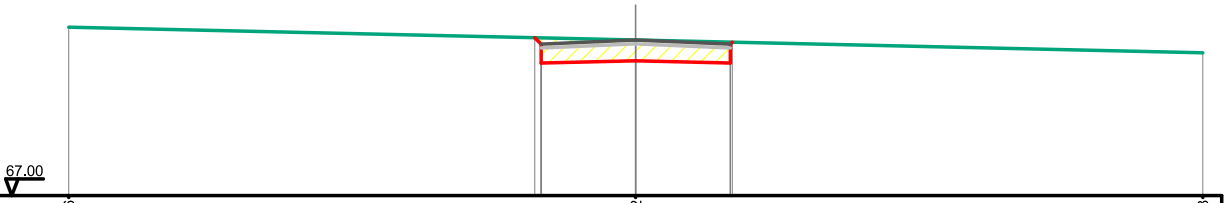
Scala H 1/200,00
 Scala V 1/200,00



Quote Terreno	71.170	71.36	71.21	71.18
Quote Progetto	71.42	70.75	70.75	71.30
Parziali Progetto		2.50	2.50	

Sezione: 34
 Progressiva: 660.000
 Q. Progetto: 71.119
 Area : vol
 Scavo : 2.923
 Riporto : 0.000

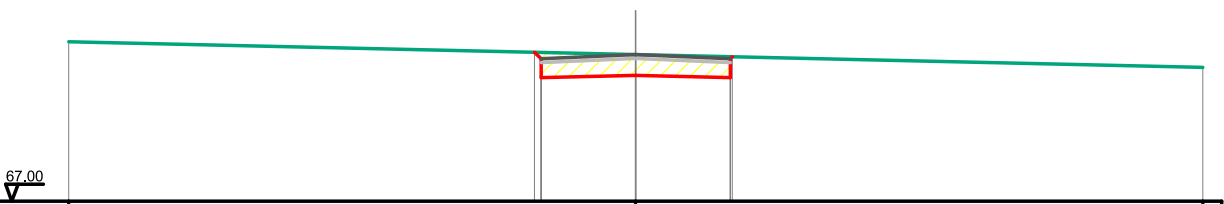
Scala H 1/200,00
 Scala V 1/200,00



Quote Terreno	71.146	71.12	71.06	70.78
Quote Progetto	71.18	70.51	70.51	71.06
Parziali Progetto		2.50	2.50	

Sezione: 35
 Progressiva: 680.000
 Q. Progetto: 70.878
 Area : vol
 Scavo : 2.928
 Riporto : 0.000

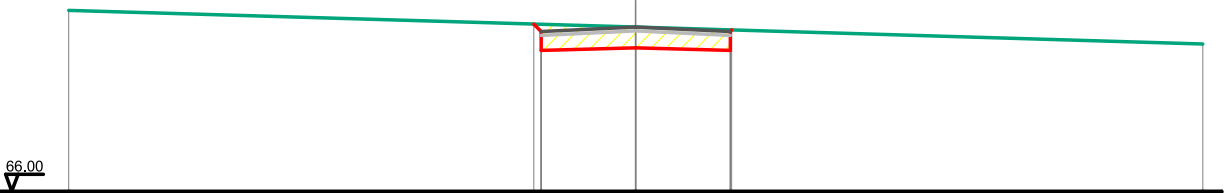
Scala H 1/200,00
 Scala V 1/200,00



Quote Terreno	71.22	70.88	70.82	70.54
Quote Progetto	70.94	70.27	70.27	70.82
Parziali Progetto		2.50	2.50	

Sezione: 36
 Progressiva: 700.000
 Q. Progetto: 70.338
 Area : vol
 Scavo : 2.925
 Riporto : 0.000

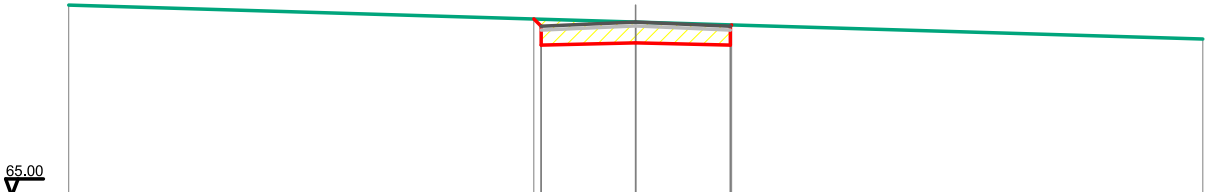
Scala H 1/200,00
 Scala V 1/200,00



Quote Terreno	70.78		70.34		69.89
Quote Progetto		70.42	69.73	69.79	70.26
Parziali Progetto			2.50	2.50	

Sezione: 37
 Progressiva: 720.000
 Q. Progetto: 69.594
 Area : vol
 Scavo : 2.925
 Riporto : 0.000

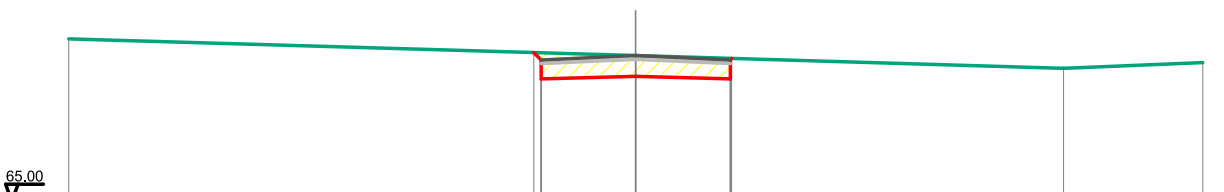
Scala H 1/200,00
 Scala V 1/200,00



Quote Terreno	70.04		69.59		69.15
Quote Progetto		69.67	68.98	69.04	68.98
Parziali Progetto			2.50	2.50	

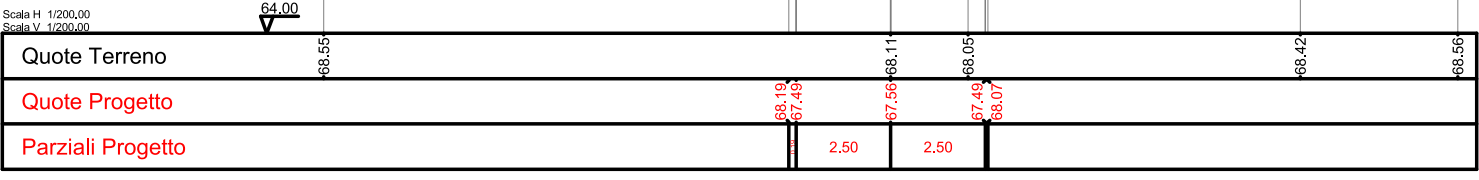
Sezione: 38
 Progressiva: 740.000
 Q. Progetto: 68.851
 Area : vol
 Scavo : 2.925
 Riporto : 0.000

Scala H 1/200,00
 Scala V 1/200,00

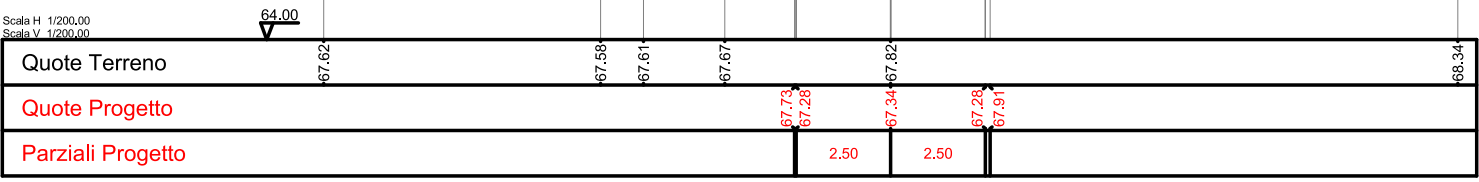


Quote Terreno	69.30		68.85		68.51
Quote Progetto		68.93	68.24	68.30	68.24
Parziali Progetto			2.50	2.50	


Sezione: 39
Progressiva: 760.000
Q. Progetto: 68.107
Area : vol
Scavo : 2.934
Riparto : 0.000



Sezione: 40
Progressiva: 780.000
Q. Progetto: 67.892
Area : vol
Scavo : 2.567
Riparto : 0.001

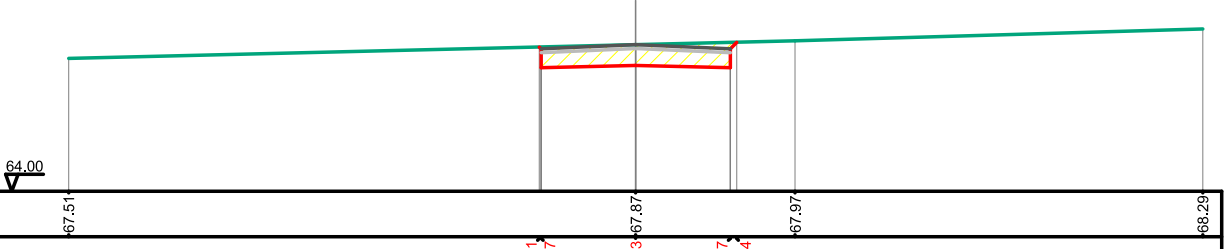


Sezione: 41
Progressiva: 800.000
Q. Progetto: 67.825
Area : vol
Scavo : 2.930
Riparto : 0.000



Sezione: 42
 Progressiva: 820.000
 Q. Progetto: 67.878
 Area : vol
 Scavo : 2.898
 Riporto : 0.000

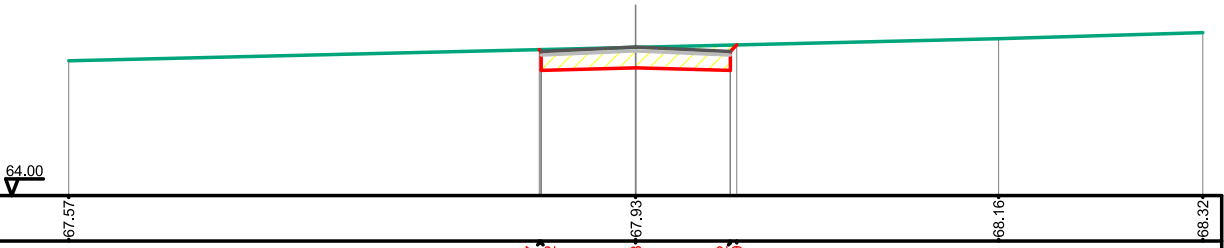
Scala H 1/200,00
 Scala V 1/200,00



Quote Terreno	67.51			67.87	67.97	68.29
Quote Progetto		67.81	67.27	67.33	67.27	67.94
Parziali Progetto			2.50	2.50		

Sezione: 43
 Progressiva: 840.000
 Q. Progetto: 67.930
 Area : vol
 Scavo : 2.906
 Riporto : 0.000

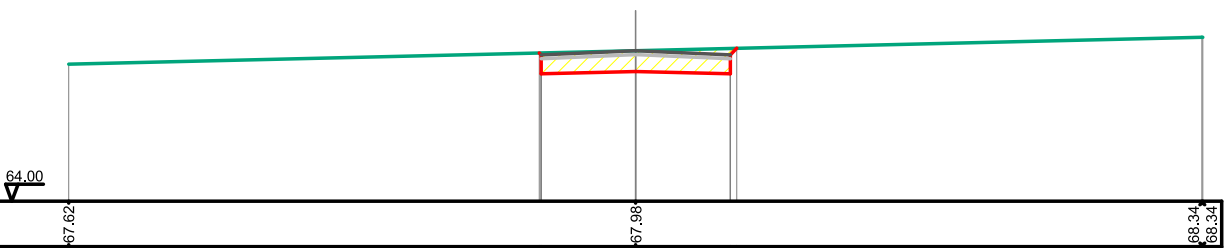
Scala H 1/200,00
 Scala V 1/200,00



Quote Terreno	67.57			67.93		68.16	68.32
Quote Progetto		67.87	67.32	67.38	67.32	67.93	
Parziali Progetto			2.50	2.50			

Sezione: 44
 Progressiva: 860.000
 Q. Progetto: 67.982
 Area : vol
 Scavo : 2.914
 Riporto : 0.000

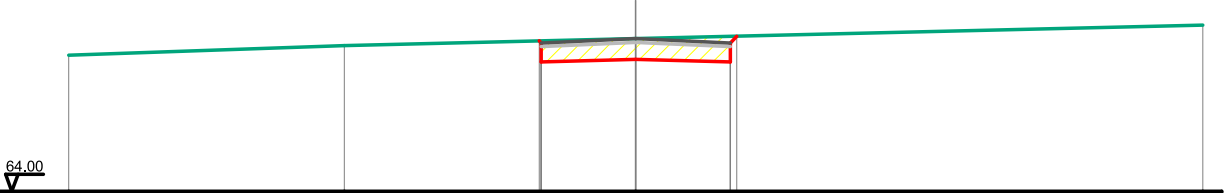
Scala H 1/200,00
 Scala V 1/200,00



Quote Terreno	67.62			67.98		68.34	68.34
Quote Progetto		67.92	67.37	67.43	67.37	68.04	
Parziali Progetto			2.50	2.50			

Sezione: 45
 Progressiva: 880.000
 Q. Progetto: 68.035
 Area : vol
 Scavo : 2.923
 Riporto : 0.000

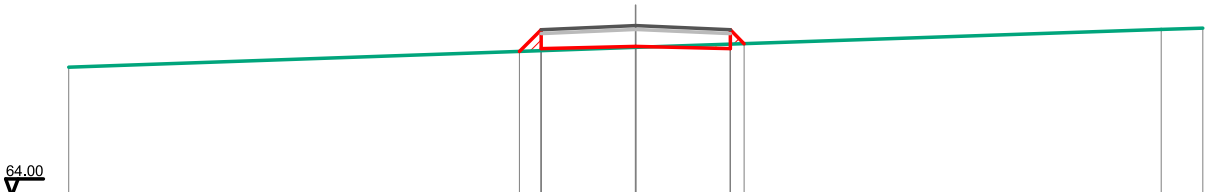
Scala H 1/200,00
 Scala V 1/200,00



Quote Terreno	67.60	67.85	67.97	67.42	67.48	68.03	68.39
Quote Progetto			67.97	67.42	67.48	67.42	68.10
Parziali Progetto			2.50		2.50		

Sezione: 46
 Progressiva: 892.670
 Q. Progetto: 68.500
 Area : vol
 Scavo : 0.121
 Riporto : 0.337

Scala H 1/200,00
 Scala V 1/200,00



Quote Terreno	67.40		67.82	67.89	67.95	67.92	68.40	68.43
Quote Progetto			67.82	67.89	67.95	67.89	68.02	
Parziali Progetto			0.57	2.50	2.50	0.37		