

***Sibilla Wind S.r.l.***

**Parco Eolico "Sibilla" sito nei comuni di:  
Canino e Montalto di Castro (VT) - Manciano (GR)**

**Sezioni tratto stradale in fase di cantiere - T09**

Novembre 2022



Regione LAZIO comuni di:



Canino (VT)



Montalto di Castro (VT)



Regione TOSCANA comune di:



Manciano (GR)

Committente:

**Sibilla Wind S.r.l.**

**Sibilla Wind S.r.l.**

Via Sardegna, 40  
00187 Roma  
P.IVA/C.F. 16422481008

Titolo del Progetto:

**Parco Eolico "Sibilla" sito nei Comuni di:  
Canino e Montalto di Castro (VT) - Manciano (GR)**

Documento:

**Sezioni tratto stradale in fase di cantiere  
T09**

N° Documento:

**IT-VESSIB-TEN-CIV-DW-17**

Progettista:



**sede legale e operativa**

San Martino Sannita (BN) Località Chianarile snc Area Industriale

**sede operativa**

Lucera (FG) via Alfonso La Cava 114

P.IVA 01465940623

**Azienda con sistema gestione qualità Certificato N. 50 100 11873**



Progettista

**Dott. Ing. Nicola FORTE**

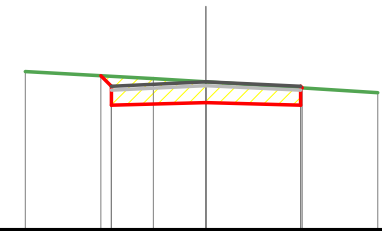


Rev	Data Revisione	Descrizione	Redatto	Controllato	Approvato
00	NOVEMBRE 2022	Richiesta AU	RS	PM	NF

Sezione: 1  
 Progressiva: 0.000  
 Q. Progetto: 72.911  
 Area : vol  
 Scavo : 2.938  
 Riporto : 0.001

Scala H 1/200.00  
 Scala V 1/200.00

69.00

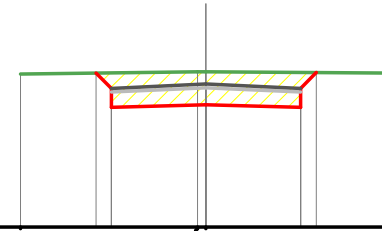


Quote Terreno	73.19	73.00	72.91	72.62
Quote Progetto	73.08	72.30	72.36	72.30
Parziali Progetto		2.50	2.50	

Sezione: 2  
 Progressiva: 20.000  
 Q. Progetto: 72.781  
 Area : vol  
 Scavo : 4.647  
 Riporto : 0.000

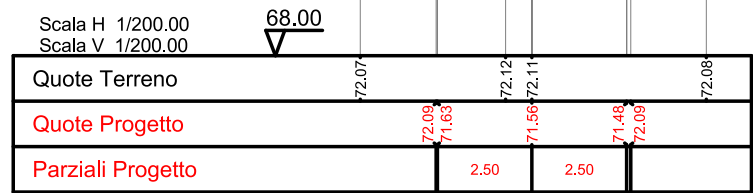
Scala H 1/200.00  
 Scala V 1/200.00

69.00

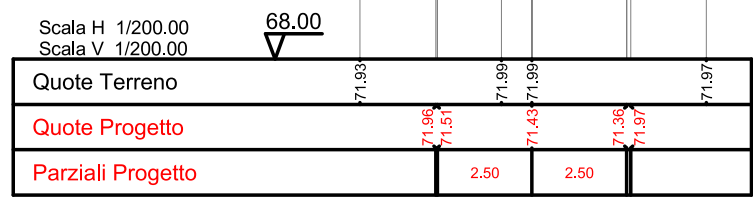


Quote Terreno	73.05	73.11	73.11	73.07
Quote Progetto	73.07	72.17	72.23	72.17
Parziali Progetto	0.40	2.50	2.50	0.42

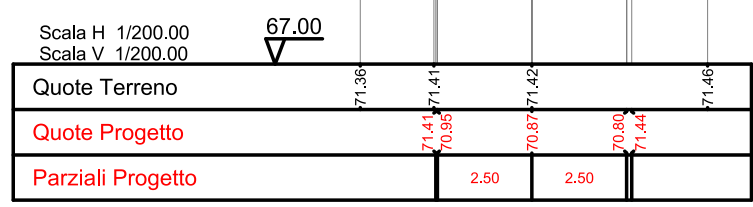
Sezione: 3  
 Progressiva: 37.763  
 Q. Progetto: 72.106  
 Area : vol  
 Scavo : 2.750  
 Riporto : 0.001



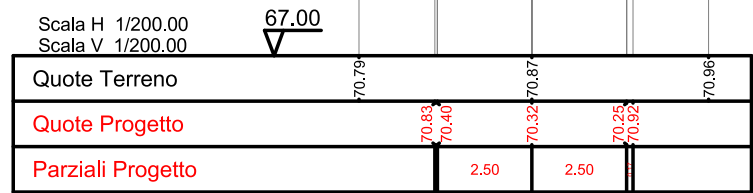
Sezione: 4  
 Progressiva: 40.000  
 Q. Progetto: 71.984  
 Area : vol  
 Scavo : 2.739  
 Riporto : 0.001



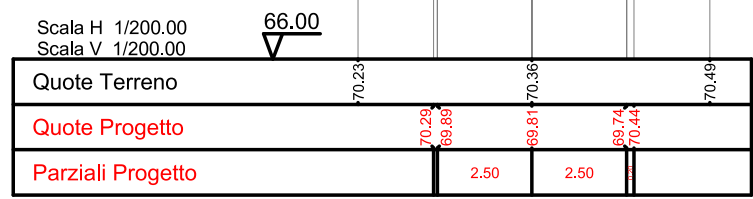
Sezione: 5  
 Progressiva: 50.000  
 Q. Progetto: 71.423  
 Area : vol  
 Scavo : 2.760  
 Riporto : 0.001



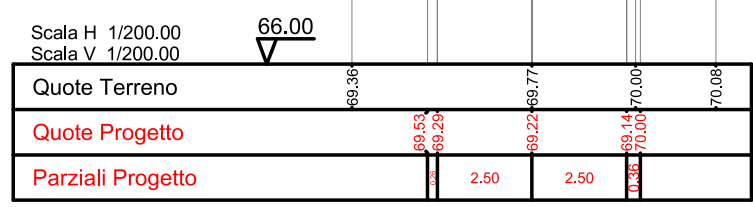
Sezione: 6  
 Progressiva: 60.000  
 Q. Progetto: 70.874  
 Area : vol  
 Scavo : 2.765  
 Riporto : 0.002



Sezione: 7  
 Progressiva: 70.000  
 Q. Progetto: 70.361  
 Area : vol  
 Scavo : 2.770  
 Riporto : 0.005



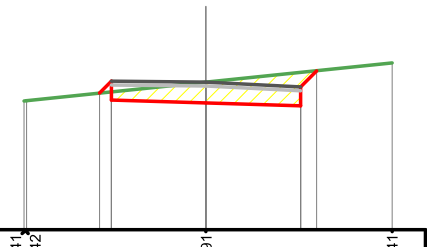
Sezione: 8  
 Progressiva: 80.149  
 Q. Progetto: 69.766  
 Area : vol  
 Scavo : 2.812  
 Riporto : 0.031



Sezione: 9  
 Progressiva: 90.000  
 Q. Progetto: 68.906  
 Area : vol  
 Scavo : 2.831  
 Riporto : 0.044

Scala H 1/200.00  
 Scala V 1/200.00

65.00

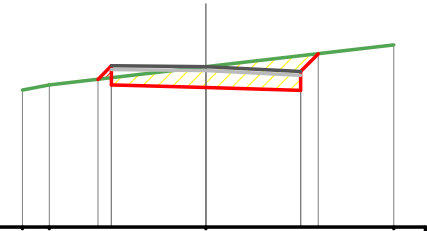


Quote Terreno	68.41	68.42	68.91	69.41
Quote Progetto	68.62	68.43	68.36	68.28
Parziali Progetto	0.21	2.50	2.50	0.42

Sezione: 10  
 Progressiva: 100.000  
 Q. Progetto: 68.236  
 Area : vol  
 Scavo : 2.847  
 Riporto : 0.056

Scala H 1/200.00  
 Scala V 1/200.00

64.00

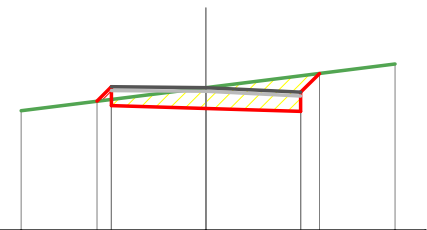


Quote Terreno	67.62	67.76	68.24	68.81
Quote Progetto	67.91	67.76	67.69	67.61
Parziali Progetto	0.29	2.50	2.50	0.47

Sezione: 11  
 Progressiva: 110.000  
 Q. Progetto: 67.798  
 Area : vol  
 Scavo : 2.859  
 Riporto : 0.065

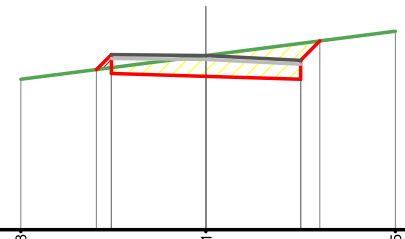
Scala H 1/200.00  
 Scala V 1/200.00

64.00



Quote Terreno	67.19	67.80	68.42
Quote Progetto	67.44	67.25	67.17
Parziali Progetto	0.25	2.50	0.50

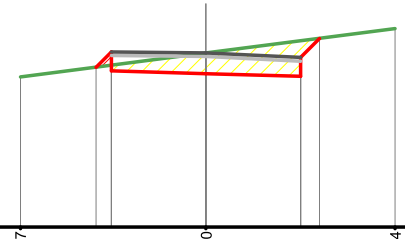
Sezione: 12  
 Progressiva: 120.000  
 Q. Progetto: 67.608  
 Area : vol  
 Scavo : 2.864  
 Riporto : 0.069



Scala H 1/200.00  
 Scala V 1/200.00

Quote Terreno	66.98		67.61	68.25
Quote Progetto		67.24 67.13	67.06	66.98 67.99
Parziali Progetto		0.40 2.50	2.50	0.51 2.50

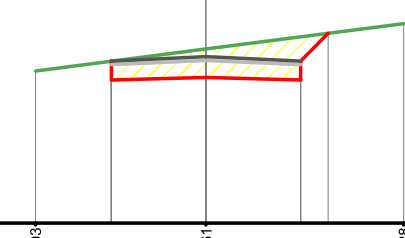
Sezione: 13  
 Progressiva: 122.535  
 Q. Progetto: 67.607  
 Area : vol  
 Scavo : 2.825  
 Riporto : 0.072



Scala H 1/200.00  
 Scala V 1/200.00

Quote Terreno	66.97		67.60	68.24
Quote Progetto		67.23 67.13	67.06	66.98 67.99
Parziali Progetto		0.44 2.50	2.50	0.50 2.50

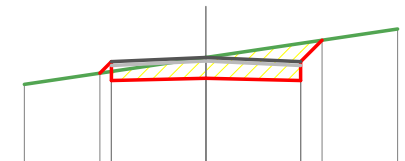
Sezione: 14  
 Progressiva: 140.000  
 Q. Progetto: 67.402  
 Area : vol  
 Scavo : 4.153  
 Riporto : 0.000



Scala H 1/200.00  
 Scala V 1/200.00

Quote Terreno	67.03		67.61	68.28
Quote Progetto		66.79 66.85	66.85	66.79 68.02
Parziali Progetto		0.73 2.50	2.50	0.73 2.50

Sezione: 15  
 Progressiva: 160.000  
 Q. Progetto: 66.562  
 Area : vol  
 Scavo : 3,044  
 Riporto : 0,039

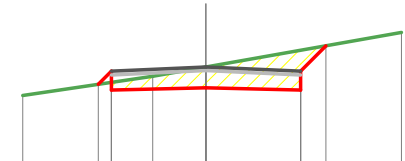


Scala H 1/200.00  
 Scala V 1/200.00

62.00

Quote Terreno	65.85			66.56	67.32
Quote Progetto	66.15	65.95	66.01	65.95	67.02
Parziali Progetto	0.30	2.50	2.50	0.57	

Sezione: 16  
 Progressiva: 180.000  
 Q. Progetto: 65.235  
 Area : vol  
 Scavo : 3,107  
 Riporto : 0,052

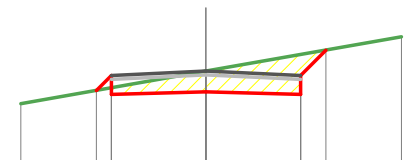


Scala H 1/200.00  
 Scala V 1/200.00

61.00

Quote Terreno	64.48			65.24	66.14
Quote Progetto	64.77	64.62	64.69	64.62	65.79
Parziali Progetto	0.29	2.50	2.50	0.67	

Sezione: 17  
 Progressiva: 200.000  
 Q. Progetto: 64.231  
 Area : vol  
 Scavo : 3,091  
 Riporto : 0,065



Scala H 1/200.00  
 Scala V 1/200.00

60.00

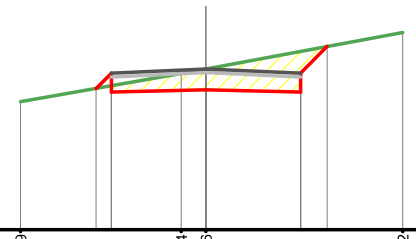
Quote Terreno	63.37			64.23	65.14
Quote Progetto	63.72	63.62	63.68	63.62	64.79
Parziali Progetto	0.40	2.50	2.50	0.67	



Sezione: 18  
 Progressiva: 220.000  
 Q. Progetto: 63.256  
 Area : vol  
 Scavo : 3.127  
 Riporto : 0.067

Scala H 1/200.00  
 Scala V 1/200.00

59.00

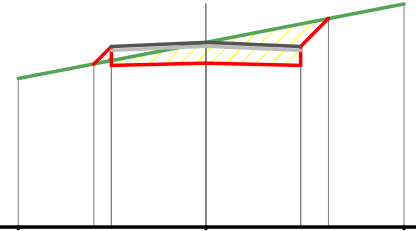


Quote Terreno	62.39	63.14	63.26	64.22
Quote Progetto	62.74 62.64	62.71	62.64	63.85
Parziali Progetto	0.40	2.50	2.50	0.71

Sezione: 19  
 Progressiva: 240.000  
 Q. Progetto: 62.886  
 Area : vol  
 Scavo : 3.128  
 Riporto : 0.086

Scala H 1/200.00  
 Scala V 1/200.00

58.00

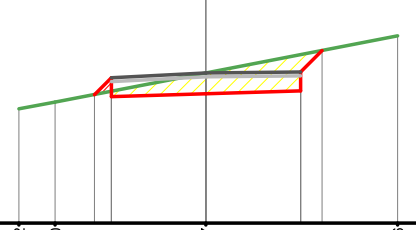


Quote Terreno	61.92	62.89	63.90
Quote Progetto	62.31 62.27	62.34	62.27 63.51
Parziali Progetto	0.46	2.50	2.50 0.74

Sezione: 20  
 Progressiva: 251.326  
 Q. Progetto: 62.972  
 Area : vol  
 Scavo : 2.881  
 Riporto : 0.080

Scala H 1/200.00  
 Scala V 1/200.00

59.00

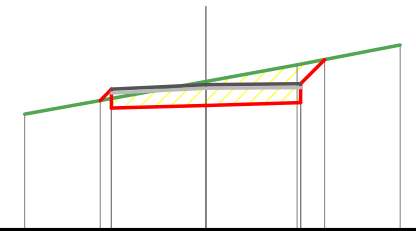


Quote Terreno	62.02	62.20	62.97	63.96
Quote Progetto	62.40 62.35	62.42	62.50 63.57	
Parziali Progetto	0.45	2.50	2.50 0.57	

Sezione: 21  
 Progressiva: 260.000  
 Q. Progetto: 62.841  
 Area : vol  
 Scavo : 3.337  
 Riporto : 0.036

Scala H 1/200.00  
 Scala V 1/200.00

59.00

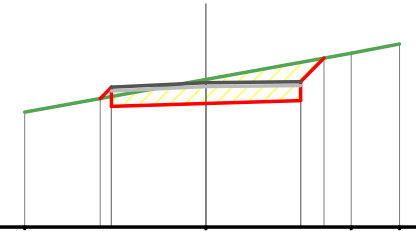


Quote Terreno	62.06		62.93		63.36		63.89
Quote Progetto		62.42		62.22		62.37	63.50
Parziali Progetto		0.36	2.50	2.50	0.64		

Sezione: 22  
 Progressiva: 261.487  
 Q. Progetto: 62.819  
 Area : vol  
 Scavo : 3.318  
 Riporto : 0.037

Scala H 1/200.00  
 Scala V 1/200.00

59.00

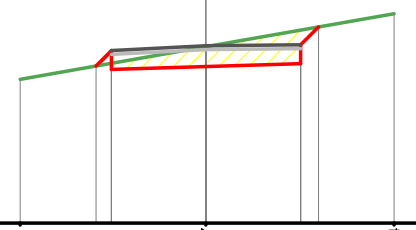


Quote Terreno	62.03		62.90		63.60		63.84
Quote Progetto		62.40		62.19		62.34	63.46
Parziali Progetto		0.37	2.50	2.50	0.62		

Sezione: 23  
 Progressiva: 270.000  
 Q. Progetto: 62.691  
 Area : vol  
 Scavo : 2.728  
 Riporto : 0.069

Scala H 1/200.00  
 Scala V 1/200.00

58.00

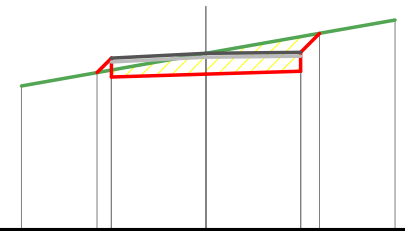


Quote Terreno	61.81		62.67		63.54		
Quote Progetto		62.16		62.07		62.22	63.19
Parziali Progetto		0.44	2.50	2.50	0.47		

Sezione: 24  
 Progressiva: 271.647  
 Q. Progetto: 62.666  
 Area : vol  
 Scavo : 2.854  
 Riporto : 0.060

Scala H 1/200.00  
 Scala V 1/200.00

58.00

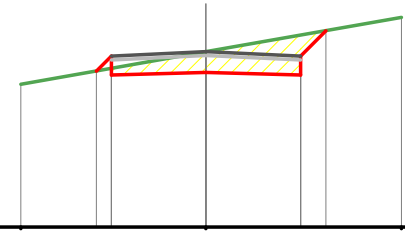


Quote Terreno	61.81		62.67	63.54
Quote Progetto		62.16 62.04	62.12	62.19 63.19
Parziali Progetto		0.38 2.50	2.50	0.50 63.19

Sezione: 25  
 Progressiva: 280.000  
 Q. Progetto: 62.634  
 Area : vol  
 Scavo : 3.091  
 Riporto : 0.065

Scala H 1/200.00  
 Scala V 1/200.00

58.00

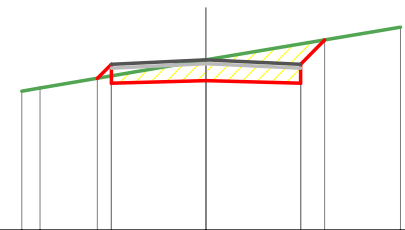


Quote Terreno	61.77		62.63	63.54
Quote Progetto		62.13 62.02	62.08	62.02 63.19
Parziali Progetto		0.40 2.50	2.50	0.67 63.19

Sezione: 26  
 Progressiva: 300.000  
 Q. Progetto: 62.528  
 Area : vol  
 Scavo : 3.078  
 Riporto : 0.058

Scala H 1/200.00  
 Scala V 1/200.00

58.00

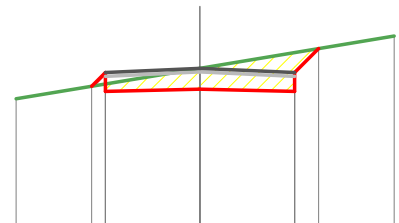


Quote Terreno	61.70 61.79		62.53	63.40
Quote Progetto		62.04 61.92	61.98	61.92 63.06
Parziali Progetto		0.37 2.50	2.50	0.64 63.06

Sezione: 27  
 Progressiva: 320.000  
 Q. Progetto: 62.273  
 Area : vol  
 Scavo : 3.074  
 Riporto : 0.055

Scala H 1/200.00  
 Scala V 1/200.00

58.00

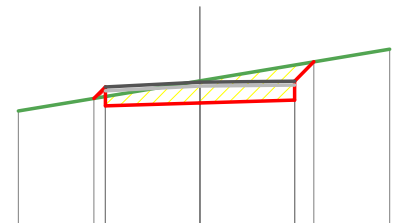


Quote Terreno	61.46		61.72	62.27	63.13
Quote Progetto		61.80	61.72	61.66	62.80
Parziali Progetto		0.36	2.50	2.50	0.53

Sezione: 28  
 Progressiva: 328.704  
 Q. Progetto: 61.909  
 Area : vol  
 Scavo : 3.047  
 Riporto : 0.039

Scala H 1/200.00  
 Scala V 1/200.00

58.00

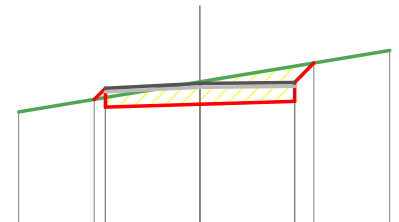


Quote Terreno	61.15		61.36	61.95	62.78
Quote Progetto		61.48	61.36	61.43	62.45
Parziali Progetto		0.33	2.50	2.50	0.51

Sezione: 29  
 Progressiva: 330.000  
 Q. Progetto: 61.855  
 Area : vol  
 Scavo : 3.062  
 Riporto : 0.037

Scala H 1/200.00  
 Scala V 1/200.00

58.00

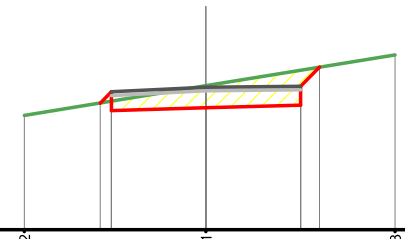


Quote Terreno	61.10		61.31	61.90	62.73
Quote Progetto		61.43	61.31	61.38	62.39
Parziali Progetto		0.33	2.50	2.50	0.51

Sezione: 30  
 Progressiva: 331.923  
 Q. Progetto: 61.775  
 Area : vol  
 Scavo : 3.030  
 Riporto : 0.037

Scala H 1/200.00  
 Scala V 1/200.00

58.00

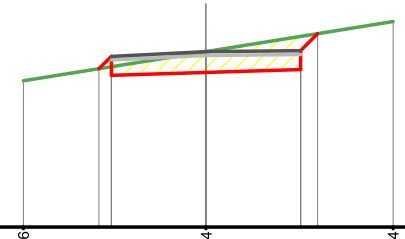


Quote Terreno	61.02		61.81	62.63
Quote Progetto	61.35	61.15	61.22	61.30
Parziali Progetto	0.33	2.50	2.50	0.50

Sezione: 31  
 Progressiva: 335.141  
 Q. Progetto: 61.640  
 Area : vol  
 Scavo : 2.835  
 Riporto : 0.046

Scala H 1/200.00  
 Scala V 1/200.00

57.00

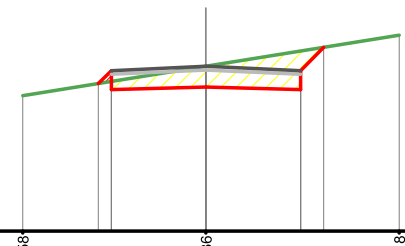


Quote Terreno	60.86		61.64	62.44
Quote Progetto	61.19	61.02	61.09	61.17
Parziali Progetto	0.33	2.50	2.50	0.45

Sezione: 32  
 Progressiva: 340.000  
 Q. Progetto: 61.360  
 Area : vol  
 Scavo : 3.063  
 Riporto : 0.050

Scala H 1/200.00  
 Scala V 1/200.00

57.00

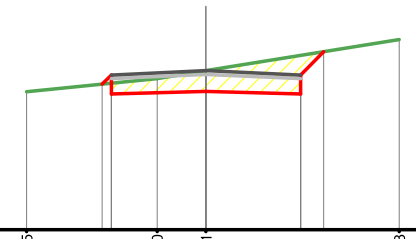


Quote Terreno	60.58		61.36	62.18
Quote Progetto	60.90	60.75	60.81	60.75
Parziali Progetto	0.32	2.50	2.50	0.61

Sezione: 33  
 Progressiva: 360.000  
 Q. Progetto: 60.208  
 Area : vol  
 Scavo : 3.105  
 Riporto : 0.026

Scala H 1/200.00  
 Scala V 1/200.00

56.00

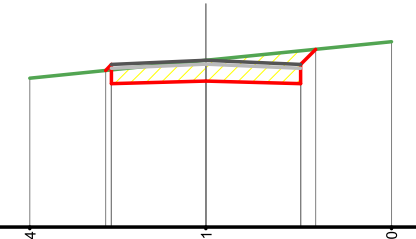


Quote Terreno	59.65	60.00	60.21	61.03
Quote Progetto	59.85	59.60	59.66	59.60
Parziali Progetto		2.50	2.50	0.61

Sezione: 34  
 Progressiva: 380.000  
 Q. Progetto: 59.408  
 Area : vol  
 Scavo : 2.979  
 Riporto : 0.011

Scala H 1/200.00  
 Scala V 1/200.00

55.00

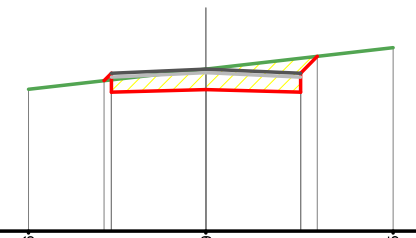


Quote Terreno	58.94	59.14	59.41	59.90
Quote Progetto	58.80	58.86	58.80	59.70
Parziali Progetto		2.50	2.50	0.40

Sezione: 35  
 Progressiva: 400.000  
 Q. Progetto: 58.290  
 Area : vol  
 Scavo : 2.992  
 Riporto : 0.017

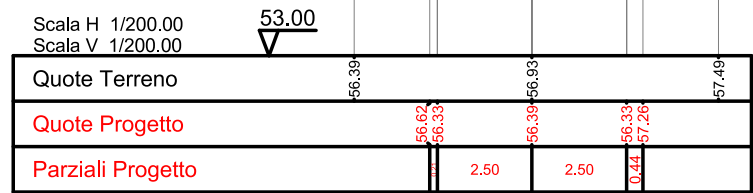
Scala H 1/200.00  
 Scala V 1/200.00

54.00

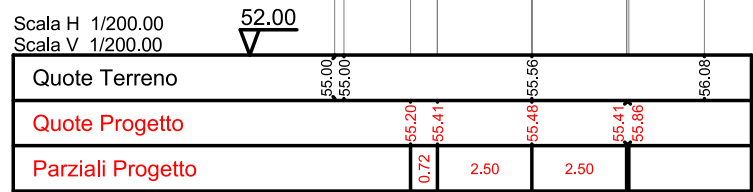


Quote Terreno	57.76	57.98	58.29	58.85
Quote Progetto	57.68	57.74	57.68	58.62
Parziali Progetto		2.50	2.50	0.45

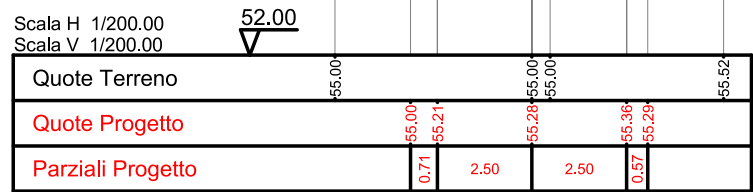
Sezione: 36  
 Progressiva: 420.000  
 Q. Progetto: 56.938  
 Area : vol  
 Scavo : 2.936  
 Riporto : 0.019



Sezione: 37  
 Progressiva: 440.000  
 Q. Progetto: 56.027  
 Area : vol  
 Scavo : 0.694  
 Riporto : 0.330



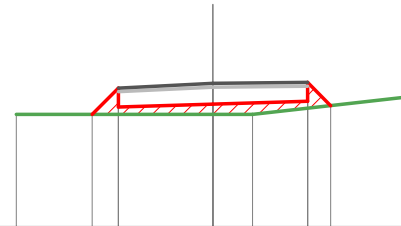
Sezione: 38  
 Progressiva: 449.082  
 Q. Progetto: 55.834  
 Area : vol  
 Scavo : 0.000  
 Riporto : 1.618



Sezione: 39  
 Progressiva: 450.000  
 Q. Progetto: 55.822  
 Area : vol  
 Scavo : 0.000  
 Riporto : 1.697

Scala H 1/200.00  
 Scala V 1/200.00

52.00

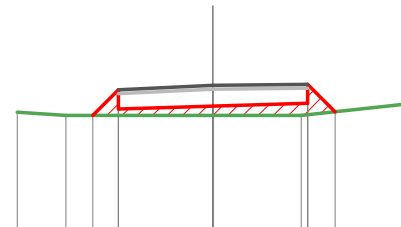


Quote Terreno	55.00	55.00	55.00	55.46
Quote Progetto	55.00	55.20	55.27	55.35
Parziali Progetto	0.70	2.50	2.50	0.82

Sezione: 40  
 Progressiva: 451.914  
 Q. Progetto: 55.802  
 Area : vol  
 Scavo : 0.000  
 Riporto : 1.783

Scala H 1/200.00  
 Scala V 1/200.00

52.00

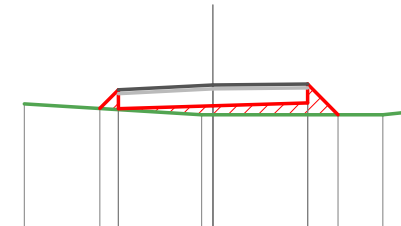


Quote Terreno	55.09	55.00	55.00	55.32
Quote Progetto	55.00	55.18	55.25	55.33
Parziali Progetto	0.68	2.50	2.50	0.73

Sezione: 41  
 Progressiva: 454.746  
 Q. Progetto: 55.783  
 Area : vol  
 Scavo : 0.000  
 Riporto : 1.473

Scala H 1/200.00  
 Scala V 1/200.00

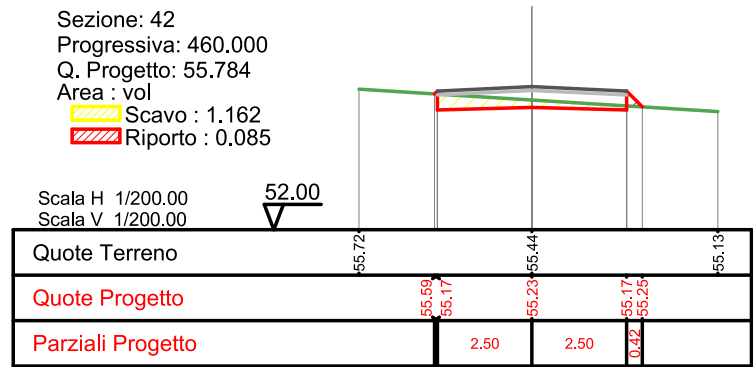
52.00



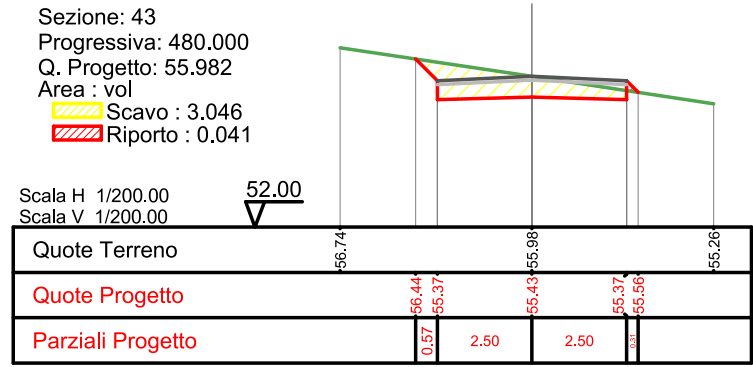
Quote Terreno	55.29	55.00	55.00	55.09
Quote Progetto	55.17	55.23	55.31	55.00
Parziali Progetto	0.48	2.50	2.50	0.81



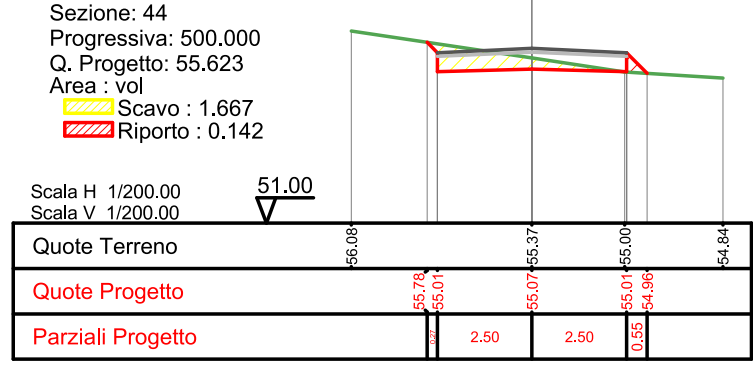
Sezione: 42  
 Progressiva: 460.000  
 Q. Progetto: 55.784  
 Area : vol  
 Scavo : 1.162  
 Riporto : 0.085



Sezione: 43  
 Progressiva: 480.000  
 Q. Progetto: 55.982  
 Area : vol  
 Scavo : 3.046  
 Riporto : 0.041



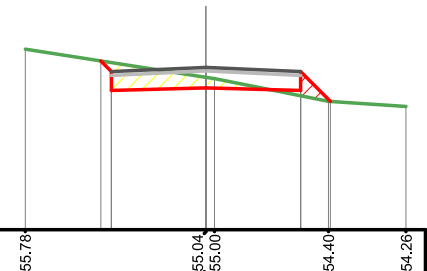
Sezione: 44  
 Progressiva: 500.000  
 Q. Progetto: 55.623  
 Area : vol  
 Scavo : 1.667  
 Riporto : 0.142



Sezione: 45  
Progressiva: 517.957  
Q. Progetto: 55.300  
Area : vol  
Scavo : 1.561  
Riporto : 0.311

Scala H 1/200.00  
Scala V 1/200.00

51.00



Quote Terreno	55.78	55.04	55.00	54.40	54.26
Quote Progetto	55.47	54.69	54.75	54.69	54.40
Parziali Progetto		2.50	2.50	0.79	