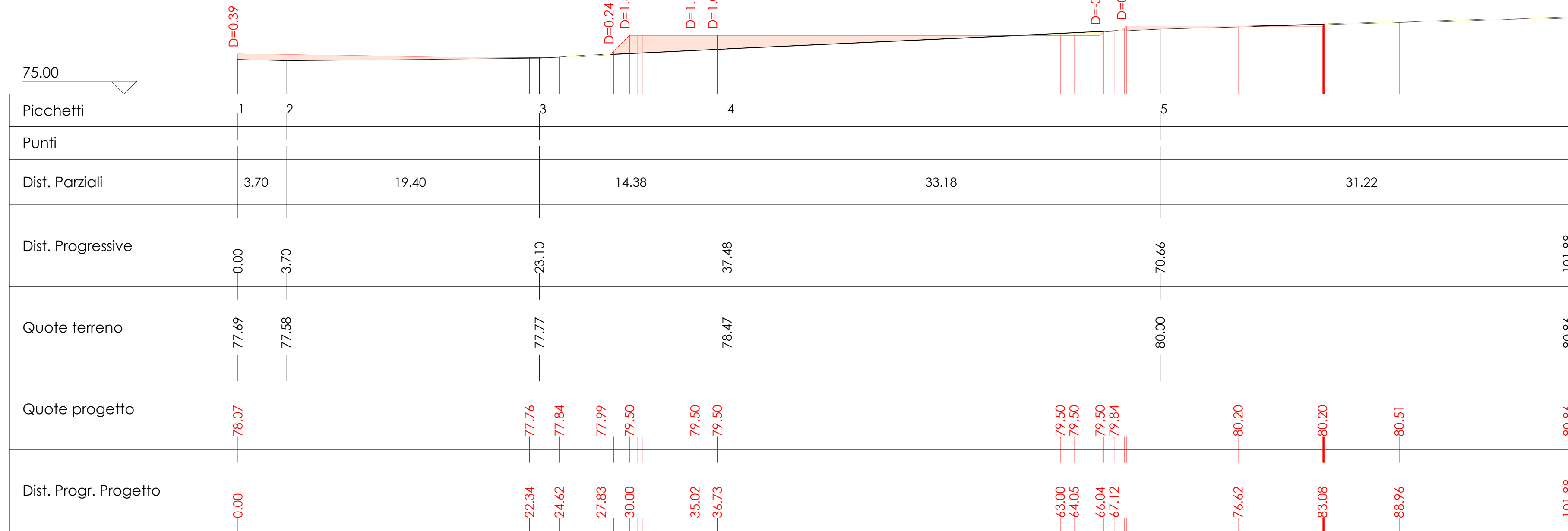


### Sezione A-A

Area di Sterro: -1.33  
Area di Riporto: 28.79

Altezze: 1:500  
Lunghezze: 1:500

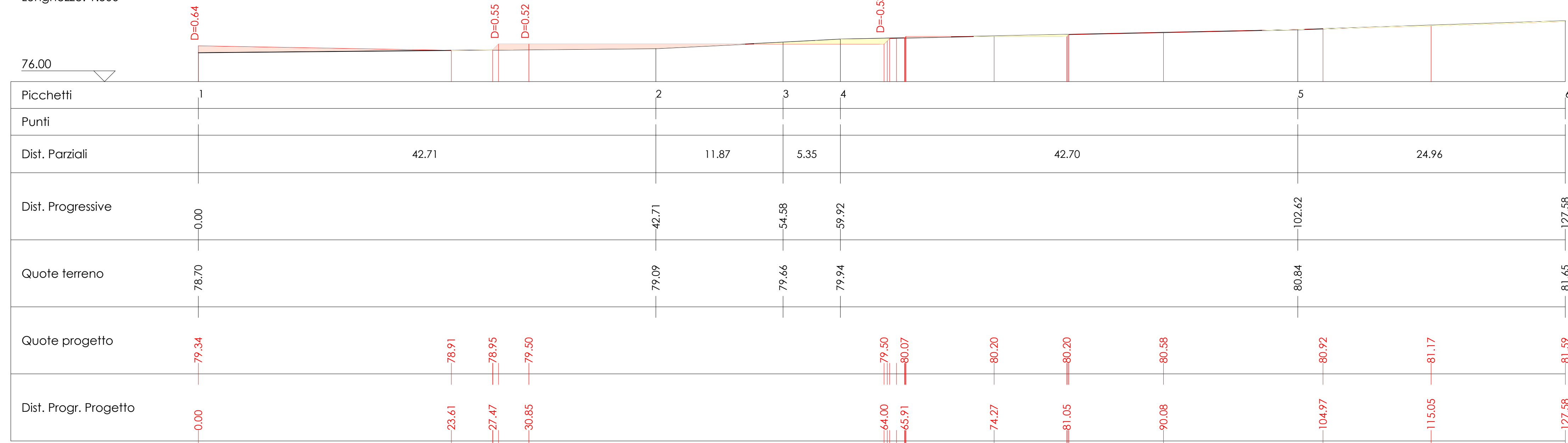


SCALA 1:250

### Sezione B-B

Area di Sterro: -6.28  
Area di Riporto: 16.98

Altezze: 1:500  
Lunghezze: 1:500

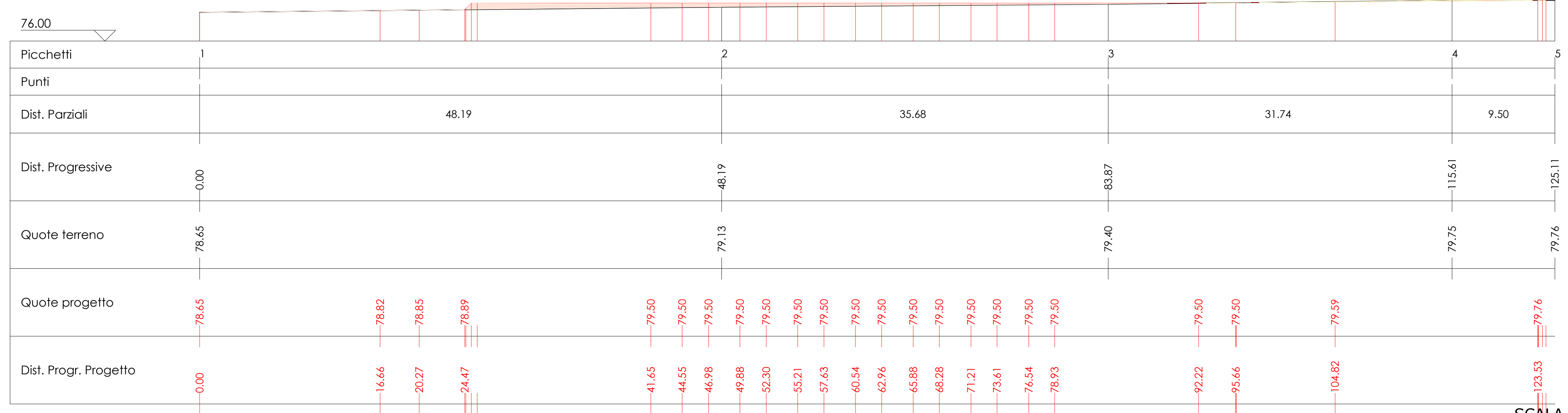


SCALA 1:250

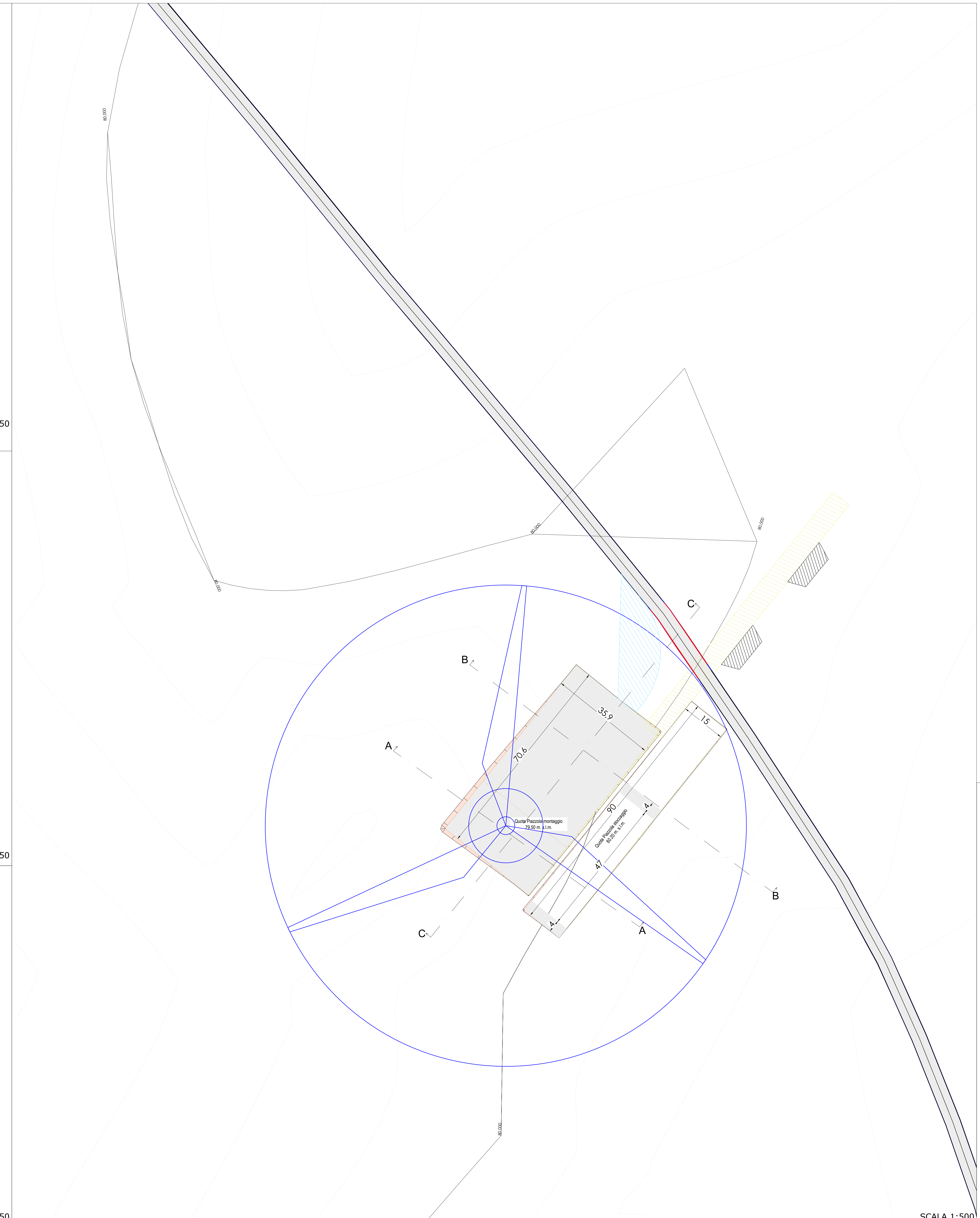
### Sezione C-C

Area di Sterro: -0.93  
Area di Riporto: 20.14

Altezze: 1:500  
Lunghezze: 1:500



SCALA 1:250



- LEGENDA**
- Scavo
  - Riporto
  - Aree con finitura in massicciata
  - Piazzole ausiliarie appoggio gru
  - Piazzole ausiliarie montaggio gru
  - Allargamento temporaneo stradale
  - Strada esistente da adeguare

<b>Comitente:</b> <b>Sibilla Wind S.r.l.</b>					
<b>Titolo del Progetto:</b> <b>Parco Eolico "Sibilla" sito nei Comuni di: Canino e Montalto di Castro (VT) - Manciano (GR)</b>					
<b>Documento:</b> Pianimetria e sezioni piazzola in fase di cantiere - TOS					
<b>N° Documento:</b> IT-VESSIB-TEN-CIV-DW-24					
<b>Progettista:</b> 	<b>sede legale e operativa:</b> Sibilla Wind S.r.l. Via Sardegna, 40 00187 Roma P.IVA/C.F. 16422481008				
<b>Progettista:</b> Dott. Ing. Nicola FORTE					
<b>Rev</b>	<b>Data Revisione</b>	<b>Descrizione</b>	<b>Redatto</b>	<b>Controllo</b>	<b>Approvato</b>
00	NOVEMBRE 2022	Richiesta AU	RS	PM	NF

SCALA 1:500