# Sezione A-A

Area di Sterro: -4.24
Area di Riporto: 71.51

Altezze: 1:500
Lunghezze: 1:500

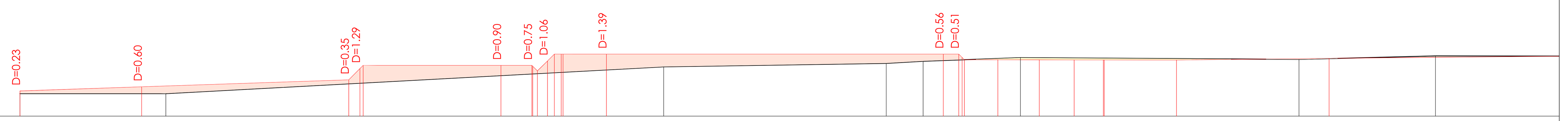


| Picchetti | 1 | 2 | 3 | 4 | 5 | 6 | 7 | 8 |
|---|---|---|---|---|---|---|---|---|
| Punti | | | | | | | | |
| Dist. Parziali | 12.97 | 44.27 | 19.79 | 3.28 | 8.66 | 24.78 | 12.13 | 11.35 |
| Dist. Progressive | 0.00 | 12.97 | 57.25 | 77.04 | 80.32 | 88.97 | 113.75 | 125.88 |
| Quote terreno | 65.00 | 65.00 | 67.38 | 67.68 | 67.87 | 68.19 | 68.03 | 68.34 |

Quote progetto: 65.23, 65.60, 66.22, 67.22, 67.50, 67.50, 67.89, 68.50, 68.50, 68.50, 68.00, 68.00, 67.99, 67.99, 67.98, 68.13

Dist. Progr. Progetto: 0.00, 10.82, 29.24, 30.24, 42.77, 45.53, 46.91, 52.15, 82.12, 83.49, 86.97, 90.65, 93.75, 96.34, 102.85, 116.43

SCALA 1:250

# Sezione B-B

Area di Sterro: -65.72
Area di Riporto: 0.00

Altezze: 1:500
Lunghezze: 1:500




| Picchetti | 1 | 2 | 3 | 4 | 5 | 6 | 9 | 10 |
|---|---|---|---|---|---|---|---|---|
| Punti | | | | | | | | |
| Dist. Parziali | 17.97 | 11.55 | 7.41 | 19.72 | 36.23 | 37.99 | 2.16 | 2.08 |
| Dist. Progressive | 0.00 | 17.97 | 29.52 | 36.93 | 56.65 | 92.88 | 131.40 | 133.56 |
| Quote terreno | 65.63 | 66.80 | 67.87 | 68.35 | 69.38 | 69.90 | 69.65 | 69.70 |

Dist. Progressive (fine): 135.63 — Quote terreno (fine): 69.70

Quote progetto: 65.63, 66.75, 67.25, 68.03, 67.50, 67.50, 68.78, 68.50, 68.50, 69.70, 69.90, 69.70, 69.68, 69.67, 69.66, 69.66, 69.65, 69.65, 69.65, 69.63

Dist. Progr. Progetto: 0.00, 17.13, 24.58, 36.02, 49.13, 51.55, 52.83, 84.08, 89.09, 90.71, 92.62, 113.86, 117.87, 120.53, 122.41, 123.82, 125.00, 125.94, 126.71, 135.64

SCALA 1:250

# Sezione C-C

Area di Sterro: -40.62
Area di Riporto: 34.67
Altezze: 1:500
Lunghezze: 1:500

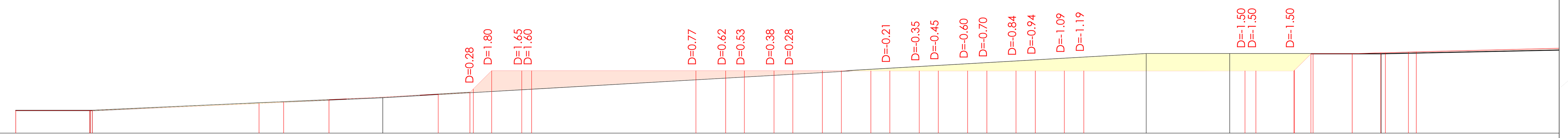


| Picchetti | 1 | 2 | 5 | 6 | 7 | 8 | |
|---|---|---|---|---|---|---|---|
| Punti | | | | | | | |
| Dist. Parziali | 6.50 | 25.56 | 67.17 | 7.35 | 13.33 | 28.45 | |
| Dist. Progressive | 0.00 | 6.50 | 32.30 | 99.47 | 106.82 | 120.14 | |
| Quote terreno | 65.00 | 65.00 | 66.15 | 70.00 | 70.00 | 70.00 | |

Quote progetto: 65.00, 65.00, 65.62, 65.74, 65.93, 66.43, 66.59, 68.50, 68.50, 68.50, 68.50, 68.50, 68.50, 68.50, 68.50, 68.50, 68.50, 68.50, 68.50, 68.50, 68.50, 68.50, 68.50, 68.50, 68.50, 68.50, 68.50, 68.50, 68.50, 68.50, 70.00, 70.00, 70.09, 70.15

Dist. Progr. Progetto: 0.00, 6.50, 21.40, 23.57, 27.56, 37.17, 39.96, 41.88, 44.52, 45.39, 59.84, 62.47, 64.11, 66.72, 68.38, 70.98, 72.65, 75.24, 76.91, 79.50, 81.18, 83.75, 85.45, 88.01, 89.71, 92.27, 93.98, 108.16, 109.12, 112.46, 113.96, 117.60, 120.11, 122.54

SCALA 1:250

SCALA 1:500

LEGENDA

- Scavo
- Riporto
- Aree con finitura in massicciata
- Piazzole ausiliarie appoggio gru
- Piazzole ausiliarie montaggio gru
- Allargamento temporaneo stradale
- Strada esistente da adeguare

Regione LAZIO comuni di: Canino (VT) | Montalto di Castro (VT) | Regione TOSCANA comune di: Manciano (GR)

*Committente:*

**Sibilla Wind S.r.l.**


***Sibilla Wind S.r.l.***
Via Sardegna, 40
00187 Roma
P.IVA/C.F. 16422481008


*Titolo del Progetto:*

**Parco Eolico "*Sibilla*" sito nei Comuni di:
Canino e Montalto di Castro (VT) - Manciano (GR)**

*Documento:* Planimetria e sezioni piazzola in fase di cantiere - T08

*N° Documento:* IT-VESSIB-TEN-CIV-DW-27

*Progettista:*


TENPROJECT
**sede legale e operativa**
San Martino Sannita (BN) Località Chianarile snc Area Industriale
**sede operativa**
Lucera (FG) via Alfonso La Cava 114
P.IVA 01465940623
**Azienda con sistema gestione qualità Certificato N. 50 100 11873**
Progettista
**Dott. Ing. Nicola FORTE**


| Rev | Data Revisione | Descrizione | Redatto | Controllato | Approvato |
|---|---|---|---|---|---|
| 00 | NOVEMBRE 2022 | Richiesta AU | RS | PM | NF |
| | | | | | |