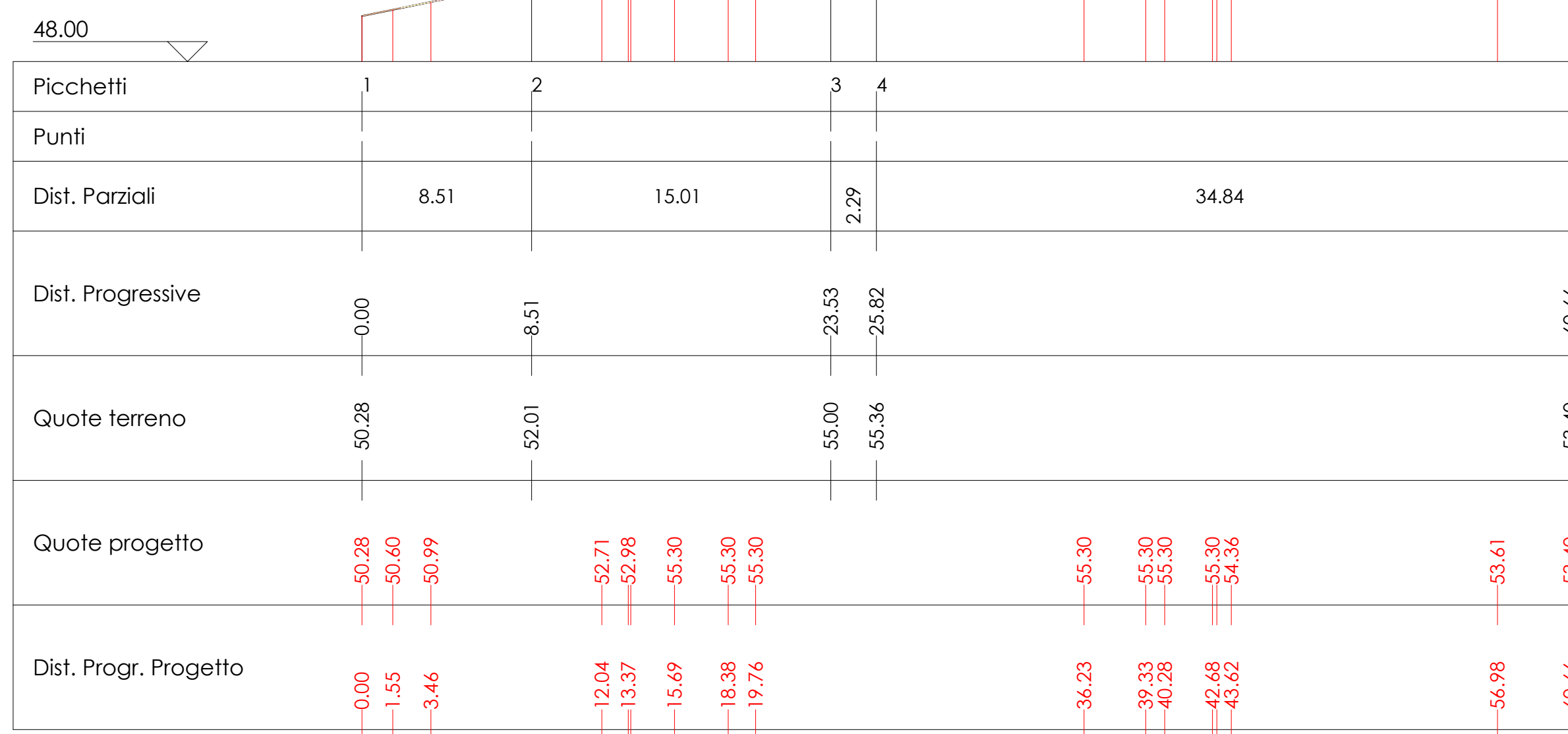


Sezione A-A

Area di Sterro: -0.04
Area di Riporto: 18.42

Altezze: 1:500
Lunghezze: 1:500

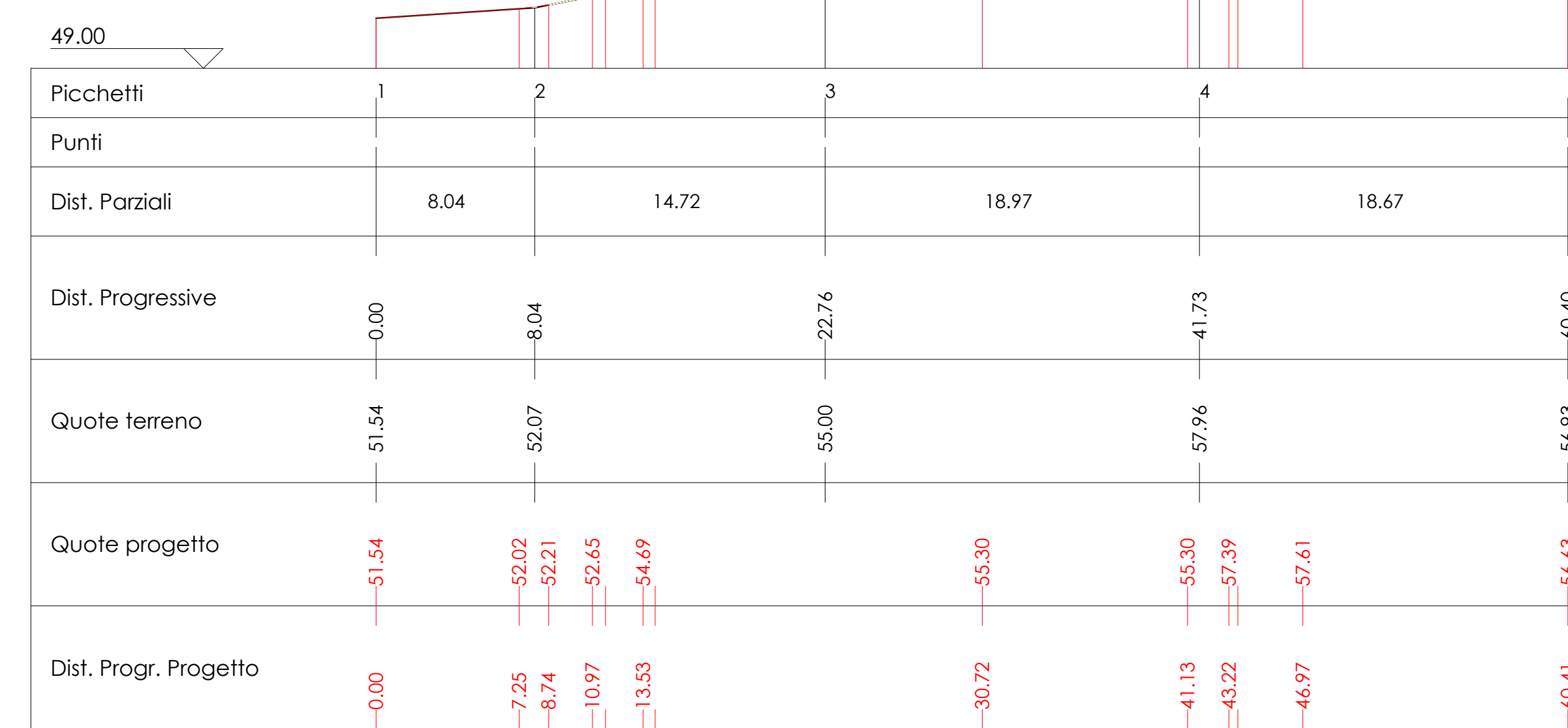


SCALA 1:250

Sezione B-B

Area di Sterro: -26.92
Area di Riporto: 12.83

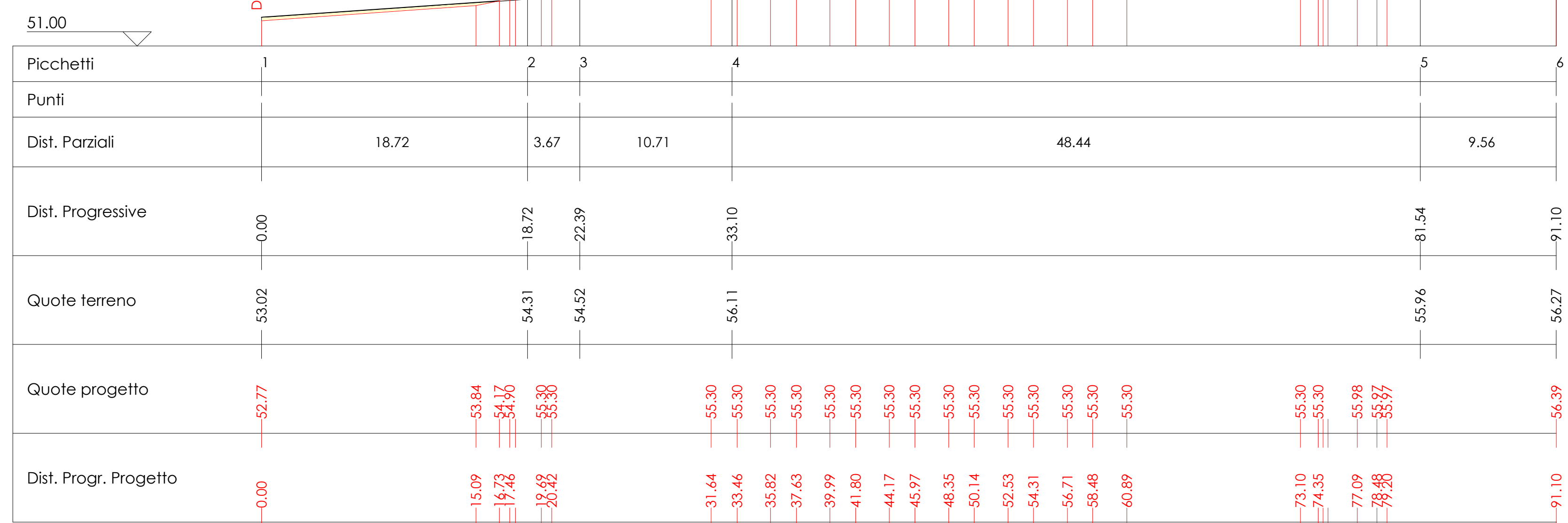
Altezze: 1:500
Lunghezze: 1:500



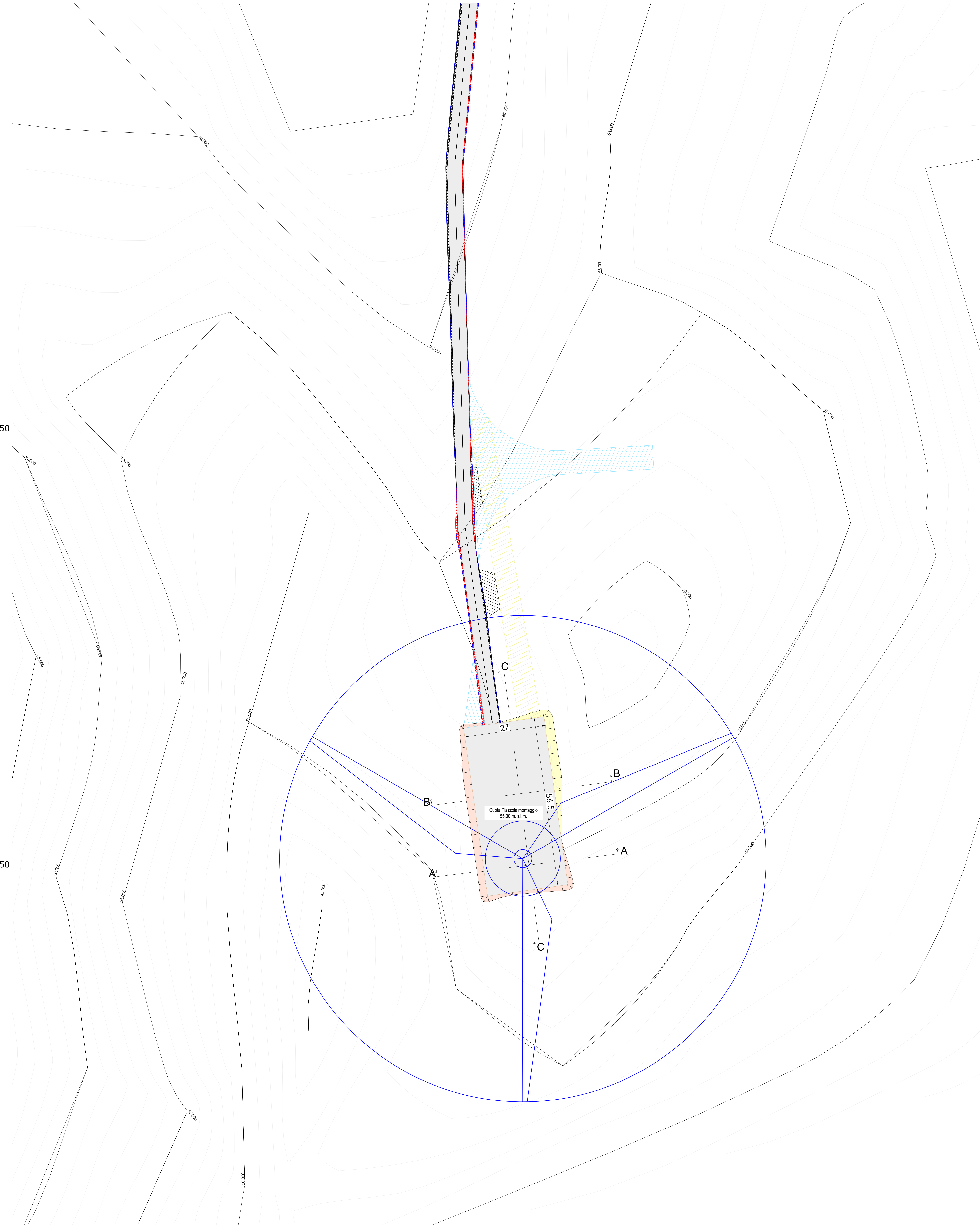
SCALA 1:250

Sezione C-C

Area di Sterro: -36.93
Area di Riporto: 7.85
Altezze: 1:500
Lunghezze: 1:500



SCALA 1:250



- LEGENDA**
- Scavo
 - Riporto
 - Aree con finitura in massicciata
 - Piazzole ausiliarie appoggio gru
 - Piazzole ausiliarie montaggio gru
 - Allargamento temporaneo stradale
 - Strada esistente da adeguare

Comitente:

Sibilla Wind S.r.l.

Sibilla Wind S.r.l.
Via Sarognina, 40
03037 Roma
P.IVA/C.F. 16422481008

Titolo del Progetto:

**Parco Eolico "Sibilla" sito nei Comuni di:
Canino e Montalto di Castro (VT) - Manciano (GR)**

Documento:

Planimetria e sezioni piazzola in fase di cantiere - TOU

N° Documento:

IT-VESIB-TEN-CIV-DW-28

Progettista:

TENPROJECT

Progettata:

Dot. Ing. Nicola FORTE

Rev	Data Revisione	Descrizione	Redatto	Controlato	Approvato
00	NOVEMBRE 2022	Richiesta AU	RS	PM	NF

SCALA 1:500