




Kay Plan scala 1:75.000

Legenda:

-  Limite foglio catastrale
-  Servitù strada e caviodotto
-  Area in occupazione temporanea

F.48

													
<b>Comitente:</b> <b>Sibilla Wind S.r.l.</b>													
<b>Sibilla Wind S.r.l.</b> Via Sardegna, 40 00187 Roma P.IVA/C.F. 16422481008													
<b>Titolo del Progetto:</b> <b>Parco Eolico "Sibilla" sito nei Comuni di:</b> <b>Canino e Montalto di Castro (VT) - Manciano (GR)</b>													
<b>Documento:</b> Piano Particolare di esproprio - Grafico - Quadro 9	<b>N° Documento:</b> IT-VESSIB-TEN-ECO-TR-07.9												
<b>Progettista:</b> 	sede legale e operativa San Marco Sanvito (BN) Località Chiantera snc Area Industriale sede operativa Lucrezia G. via Albano La Cala 114 P.IVA/C.F. 020180002 Azienda con sistema gestione qualità Certificato N. 50 100 11873												
Progettista <b>Dott. Ing. Nicola FORTE</b> 													
<table border="1"> <thead> <tr> <th>Rev</th> <th>Data Revisione</th> <th>Descrizione</th> <th>Redatto</th> <th>Controllato</th> <th>Approvato</th> </tr> </thead> <tbody> <tr> <td>00</td> <td>NOVEMBRE 2022</td> <td>Richiesta AU</td> <td>RS</td> <td>PM</td> <td>NF</td> </tr> </tbody> </table>	Rev	Data Revisione	Descrizione	Redatto	Controllato	Approvato	00	NOVEMBRE 2022	Richiesta AU	RS	PM	NF	
Rev	Data Revisione	Descrizione	Redatto	Controllato	Approvato								
00	NOVEMBRE 2022	Richiesta AU	RS	PM	NF								