






Kay Plan scala 1:75.000

Legenda:

-  Limite foglio catastale
-  Servitù aerea
-  Aerea in esproprio
-  Servitù strada e cavidotto
-  Area in occupazione temporanea



Comitente: **Sibilla Wind S.r.l.**
 Sibilla Wind S.r.l.
 Via Sardegna, 40
 00187 Roma
 P.IVA/C.F. 16422481008

Titolo del Progetto: **Parco Eolico "Sibilla" sito nei Comuni di: Canino e Montalto di Castro (VT) - Manciano (GR)**

Documento: Piano Particolare di esproprio - Grafico - Quadro 13
 N° Documento: IT-VESSIB-TEN-ECO-TR-07.13

Progettista: **TENPROJECT**
 sede legale e operativa: San Marino San Marino (SM) Località Chiantera snc Area Industriale Lucre di G. via Albano La Cava 114 P.IVA/GRANDECO
 Azienda con sistema gestione qualità Certificato N. 50 100 11873
 Progettista: **Dott. Ing. Nicola FORTE**



Rev	Data Revisione	Descrizione	Redatto	Controllato	Approvato
00	NOVEMBRE 2022	Richiesta AU	RS	PM	NF

Montalto di Castro F.33