



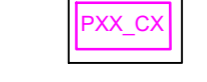


**Legenda:**

-  Cavidotto interrato AT di utenza
-  Tratti cavidotto in T.O.C.
-  Aree per posizionamento macchina TOC
-  Punti di campionamento per i quali è previsto il set analitico minimale di cui alla Tabella 4.1 Allegato 4 D.P.R. 120/2017 esclusi BTEX e IPA
-  Punti di campionamento per i quali è previsto il set analitico minimale di cui alla Tabella 4.1 Allegato 4 D.P.R. 120/2017 compresi BTEX e IPA

NB.: Le terre e rocce da scavo verranno abbancate su tutte le aree incluse nel particellare di esproprio.

N.B.: Si fa presente che i campionamenti previsti in corrispondenza del cavidotto da realizzare sulla viabilità pubblica verranno eseguiti solo qualora, a seguito della sottoscrizione del Disciplinare Tecnico con l'Ente gestore delle strade, venga prescritto/consentito il riutilizzo del terreno escavato per il riempimento delle trincee di posa del cavo.

Le terre e rocce da scavo verranno abbancate su tutte le aree incluse nel particellare di esproprio.

 Regione LAZIO comuni di: Canino (VT)	 Montalto di Castro (VT)	 Regione TOSCANA comuni di: Manciano (GR)			
<b>Comitente:</b> <b>Sibilla Wind S.r.l.</b>		Sibilla Wind S.r.l. Via Sardiagnan, 40 00197 Roma P.IVA/C.F. 16422481008			
<b>Titolo del Progetto:</b> <b>Parco Eolico "Sibilla" sito nei Comuni di:                  Canino e Montalto di Castro (VT) - Manciano (GR)</b>					
<b>Documento:</b> Piano di campionamento con ubicazione dei punti di indagine e ubicazione delle aree di abbancamento temporaneo - Quadro 4		<b>N° Documento:</b> IT-VESSIB-TEN-GEN-TR-06.4			
<b>Progettista:</b>  sede legale e operativa: San Martino Savina (BN) Locata Chiaris snc Area Industriale sede operativa: Lucrezia (FG) via Alfonso La Cava 114 P.IVA 0160590232 Azienda con sistema gestione qualità Certificato N. 95 100 11873		<b>Progettista:</b> Dott. Ing. Nicola FORTE 			
Rev	Data Revisione	Descrizione	Redatto	Controllato	Approvato
00	NOVEMBRE 2022	Richiesta AU	MMG	FM	NF

