CARTA GEOLOGICA - SCALA 1:10.000

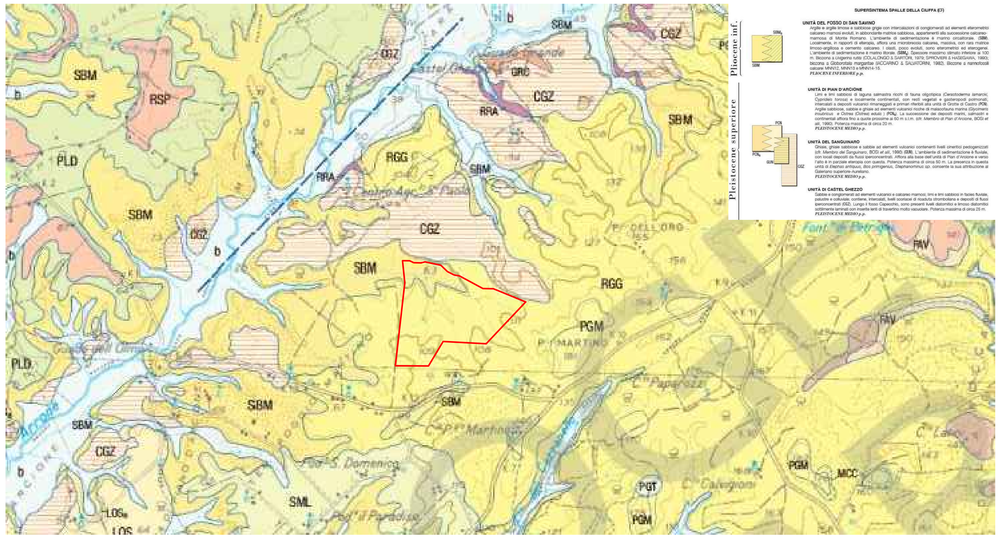

CARTA IDROGEOMORFOLOGICA - SCALA 1:20.000

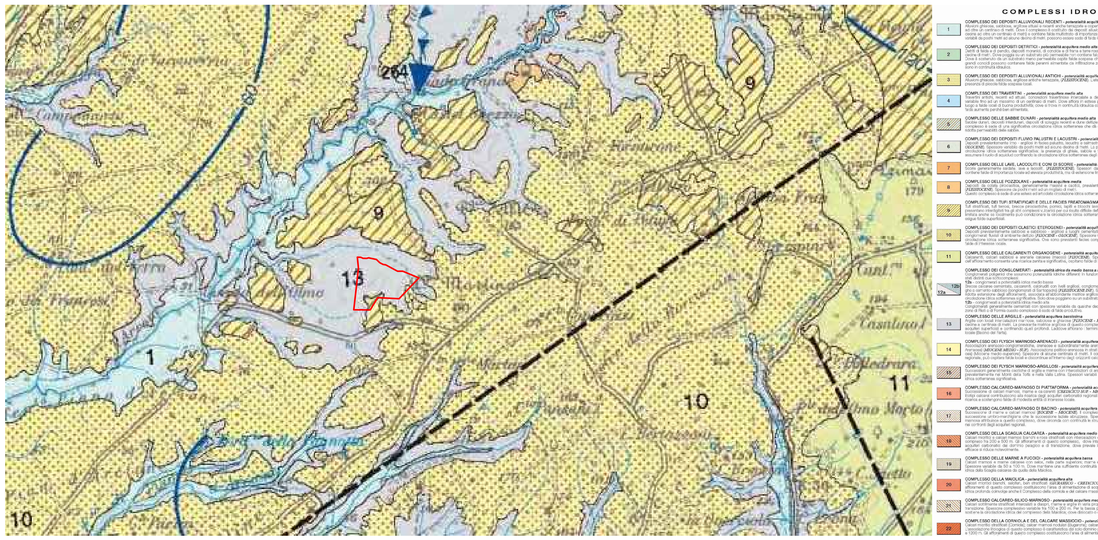

RETICOLO IDROGRAFICO - SCALA 1:10.000

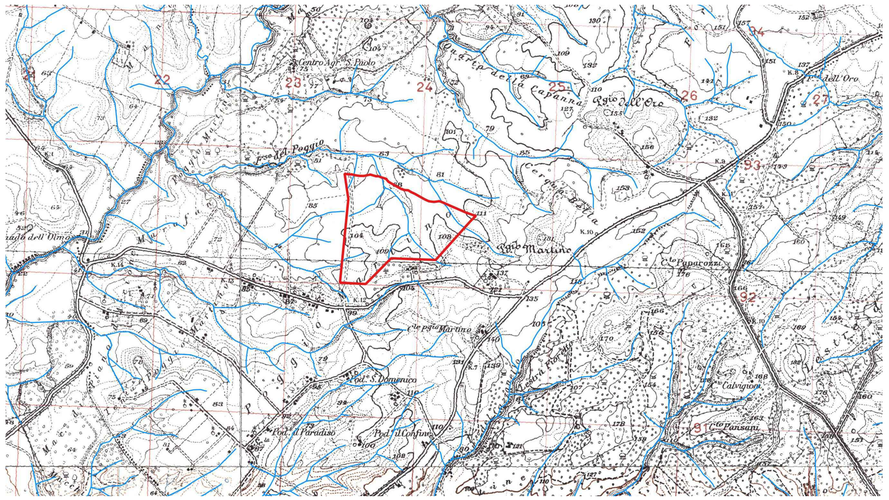

CARTA DELLE PENDENZE - SCALA 1:10.000

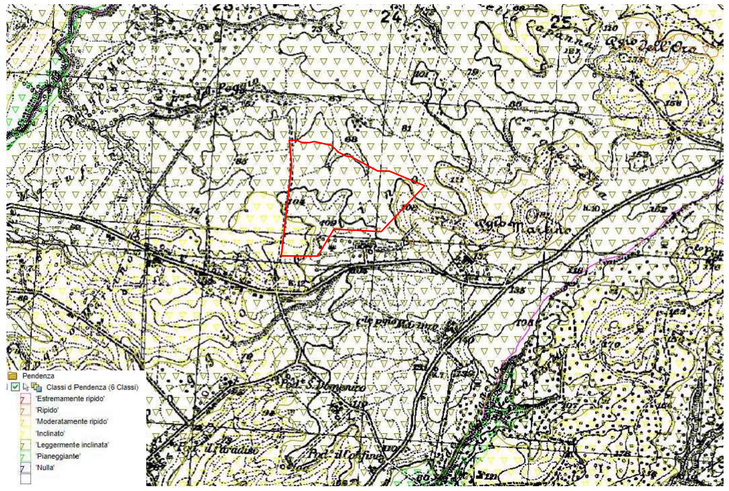

PIANO DI ASSETTO IDROGEOLOGICO - SCALA 1:10.000

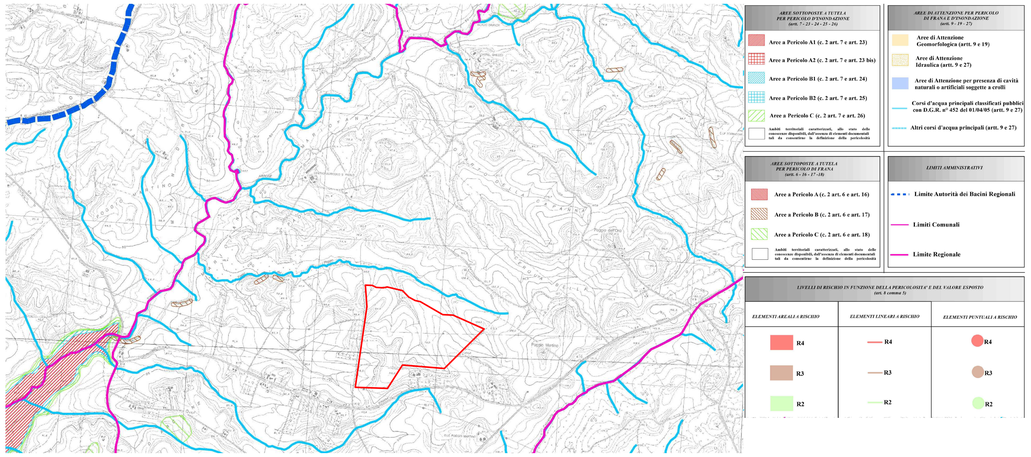

VINCOLO IDROGEOLOGICO - SCALA 1:5000

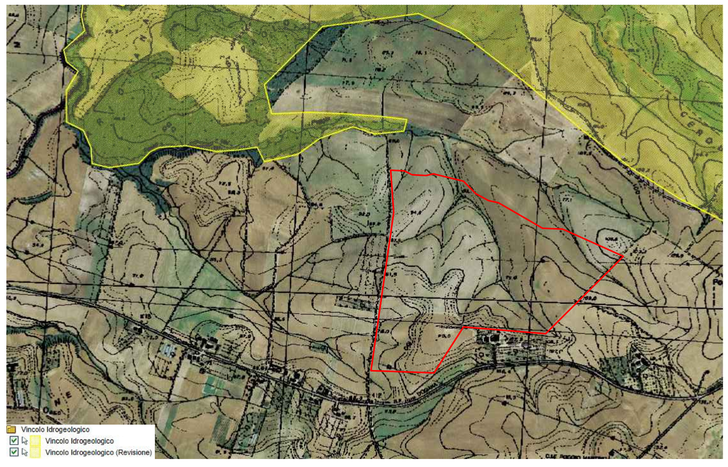

COMUNE DI TUSCANIA

Provincia di Viterbo

ISTANZA di **Valutazione di Impatto Ambientale Nazionale,**
ai sensi del D.L. 92/2021 e del D.lgs 152/2006 e s.m.i.

ENERCAPITAL Power Italia Uno s.r.l.

Corso Vercelli, 40
20145 Milano (MI)

REALIZZAZIONE di **Impianto Fotovoltaico a Terra,** Connesso alla RTN
di Potenza pari a 31,052 MWp

Progettazione

Società di Ingegneria
FARENTI S.r.l.
Via Don Giuseppe Corda, snc
03030 Santopadre (FR)
Tel. 07761805460 Fax 07761800135
P.Iva 02604750600

Ing. Piero Farenti

ORDINE DEGLI INGEGNERI DELLA PROV. DI FR Dott. Ing. PIERO FARENTI Sez. A 1379
Firma digitale valida secondo la normativa vigente
Piero Farenti 15.01.2023 14:25:27 GMT+00:00

Codice documento | *Titolo documento*

VIA.TAV19	INQUADRAMENTO GEOLOGICO E IDROGEOLOGICO

Revisione Elaborato

N. REV.	DATA REV.	DESCRIZIONE REVISIONE	REDAZIONE	APPROVAZIONE
0	Novembre 2022	Prima Emissione	Ing. Andrea Farenti	Ing. Piero Farenti