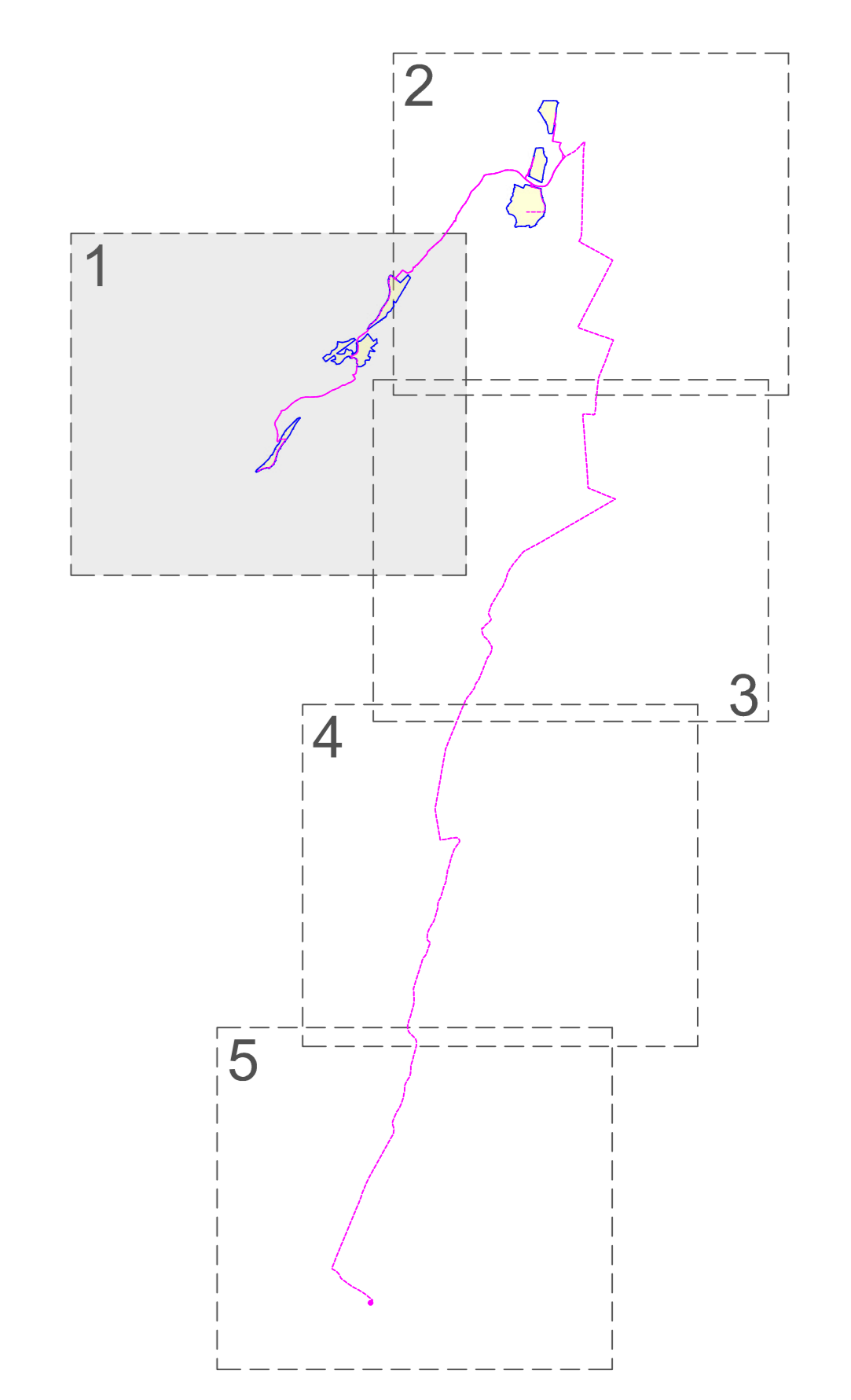


WGS84 : LAT: 42°31' 39.46" N LONG: 11°47' 2.63" E

LEGENDA

- Limite foglio catastale
- Area Impianto
- Mitigazione
- Moduli PV
- Cabina di centrale
- Viabilità interna
- Cavidotto interrato MT
- Cabina di trasformazione
- Punto di allaccio in attesa del tavolo tecnico TERNA
- Ingresso
- P.lla in asserimento

QUADRO D'UNIONE



REGIONE LAZIO
 Provincia di Viterbo (VT)
 COMUNE DI CELLERE



01	EMISSIONE PER DATI ESTERNI	16/12/22	FRANGUJ A.	FURNO C.	MASTASI A.
00	EMISSIONE PER COMMENTI	01/12/22	FRANGUJ A.	FURNO C.	MASTASI A.
REV.	DESCRIZIONE	DATA	REDATTO	CONTROL.	APPROV.

Completamento:

IBERDROLA RENEVABLES ITALIA S.p.A.

Sede legale in: P.zza dell'Industria, 40, 00144, Roma
 Partita IVA: 06977481008 - PEC: iberdrorenovablesitalia@pec.it

Progetto: **Antex Group** ingegneria & innovazione

Via Jorica, 16 - Loc. Belvedere - 56100 Sirolo (SR) Tel. 0531.1663409
 web: www.iberdrogroup.it e-mail: info@iberdrogroup.it

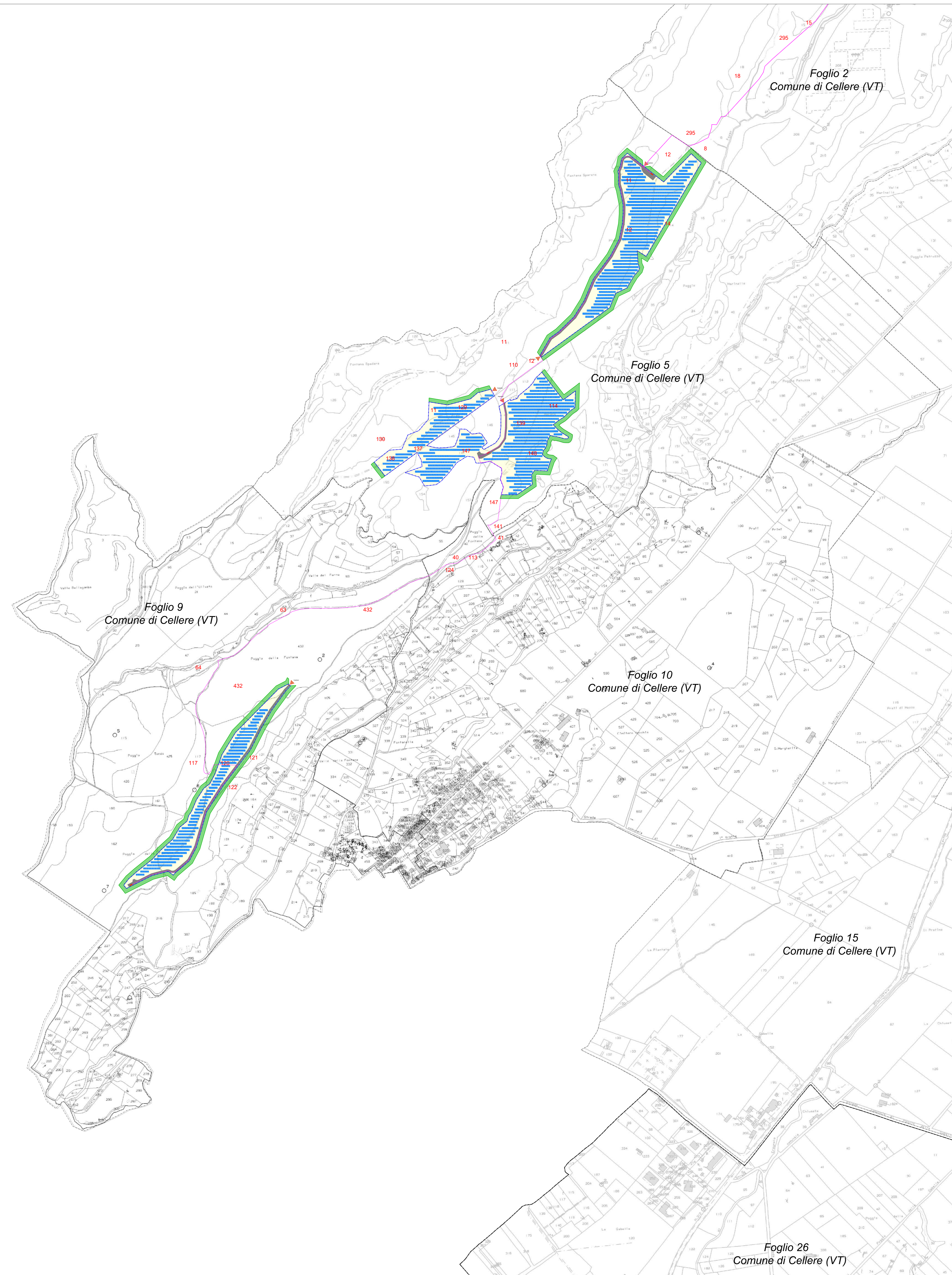
Progetto: **IMPIANTO FOTOVOLTAICO CELLERE 2**

Tavolo: **INQUADRAMENTO IMPIANTO SU CATASTALE**


Scale: 1:4.000 Nome OG./FILE: C22001S05-PD-PL-07-01 Alzeig: 1/3 Formato: A0 Livello: **DEFINITIVO**

Progettato da: **Dott. Ing. Antonio Signorile**
 Collaudo ingegneristico:
 della Provincia di Catania
 n° 4102 del 04/01/2023

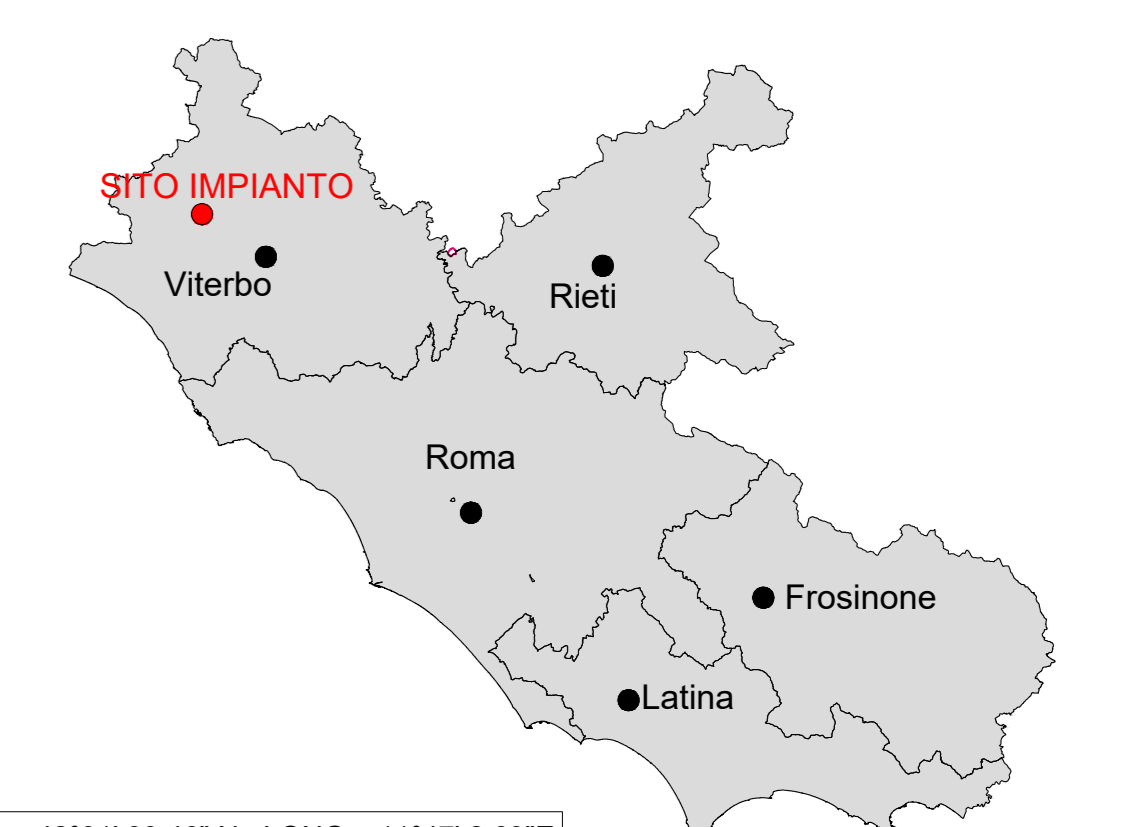
Il presente documento è di proprietà della ANTEX GROUP srl.
 È vietata la ristampa o l'uso non autorizzato senza il permesso scritto dello studio.
 La società assume i propri rischi e li copre a proprie spese.



Foglio 26
 Comune di Cellere (VT)



Localizzazione geografica impianto

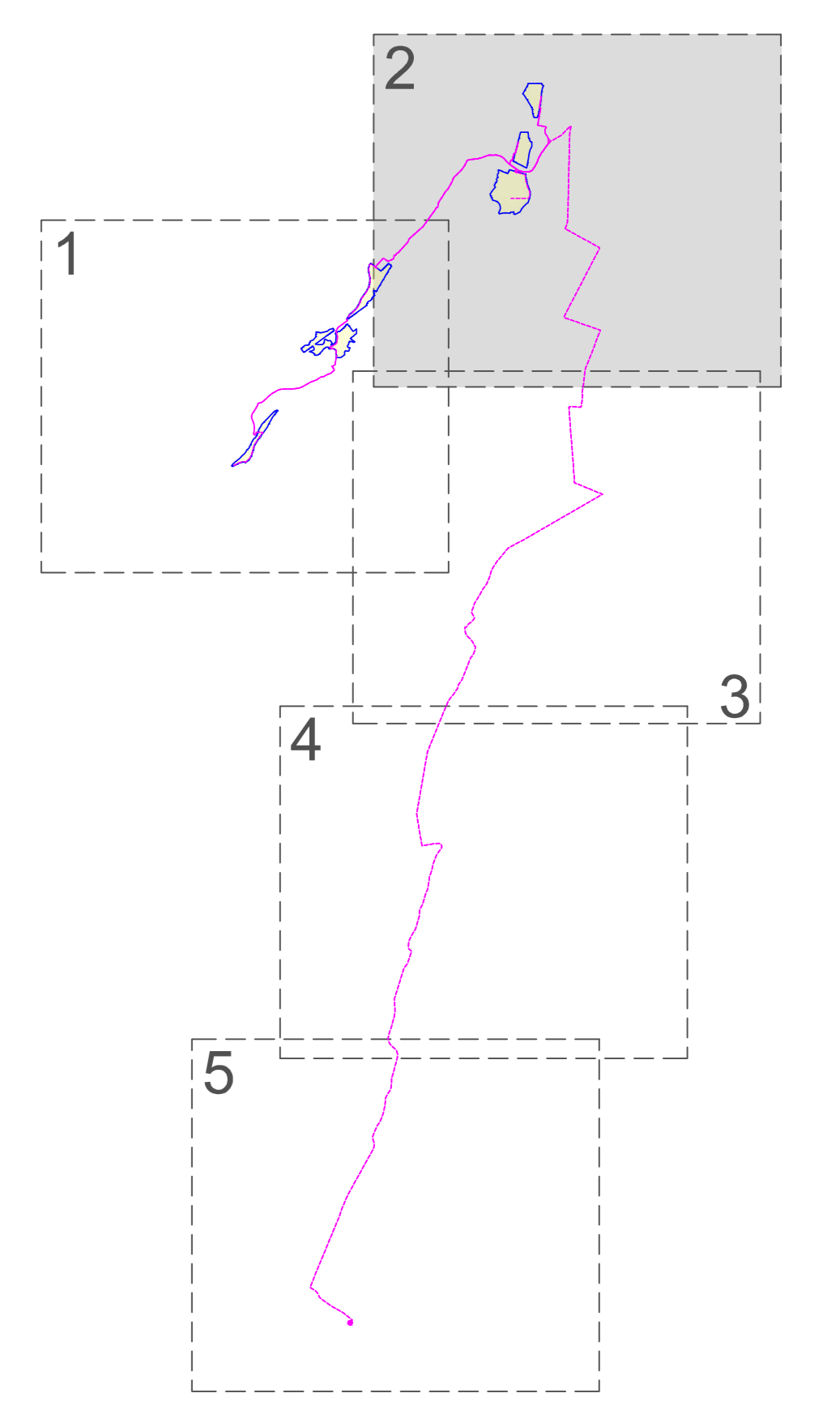


WGS84 : LAT: 42°31' 39.46" N LONG: 11°47' 2.63" E

LEGENDA

- Limite foglio catastale
- Area Impianto
- Mitigazione
- Moduli PV
- Cabina di centrale
- Viabilità interna
- Cavidotto interrato MT
- Cabina di trasformazione
- Punto di allaccio in attesa del tavolo tecnico TERNA
- Ingresso
- P.la in asservimento

QUADRO D'UNIONE



REGIONE LAZIO
Provincia di Viterbo (VT)
COMUNE DI CELLERE



01	EMISSIONE PER ENTI ESTERNI	16/12/22	FRANGUJ A.	FURNO C.	MASTASI A.
00	EMISSIONE PER COMMENTI	01/12/22	FRANGUJ A. <th>FURNO C.</th> <th>MASTASI A.</th>	FURNO C.	MASTASI A.
REV.	DESCRIZIONE	DATA	REDATTO	CONTROL.	APPROV.

Completatore:
IBERDROLA RENEVABLES ITALIA S.p.A.

Sede legale in: P.zza dell'Industria, 40, 00144, Roma
Partita IVA: 06977481028 - PEC: iberdrorenovablesitalia@pec.it

Progettista:
Antex group

Progetto:
IMPIANTO FOTOVOLTAICO CELLERE 2

Tavolo:
INQUADRAMENTO IMPIANTO SU CATASTALE

Scala: 1:4.000
Nome OG./FILE: C22001S05-PD-PL-07-01
Allegato: 2/5
F. Sc.: A0
Livello: **DEFINITIVO**

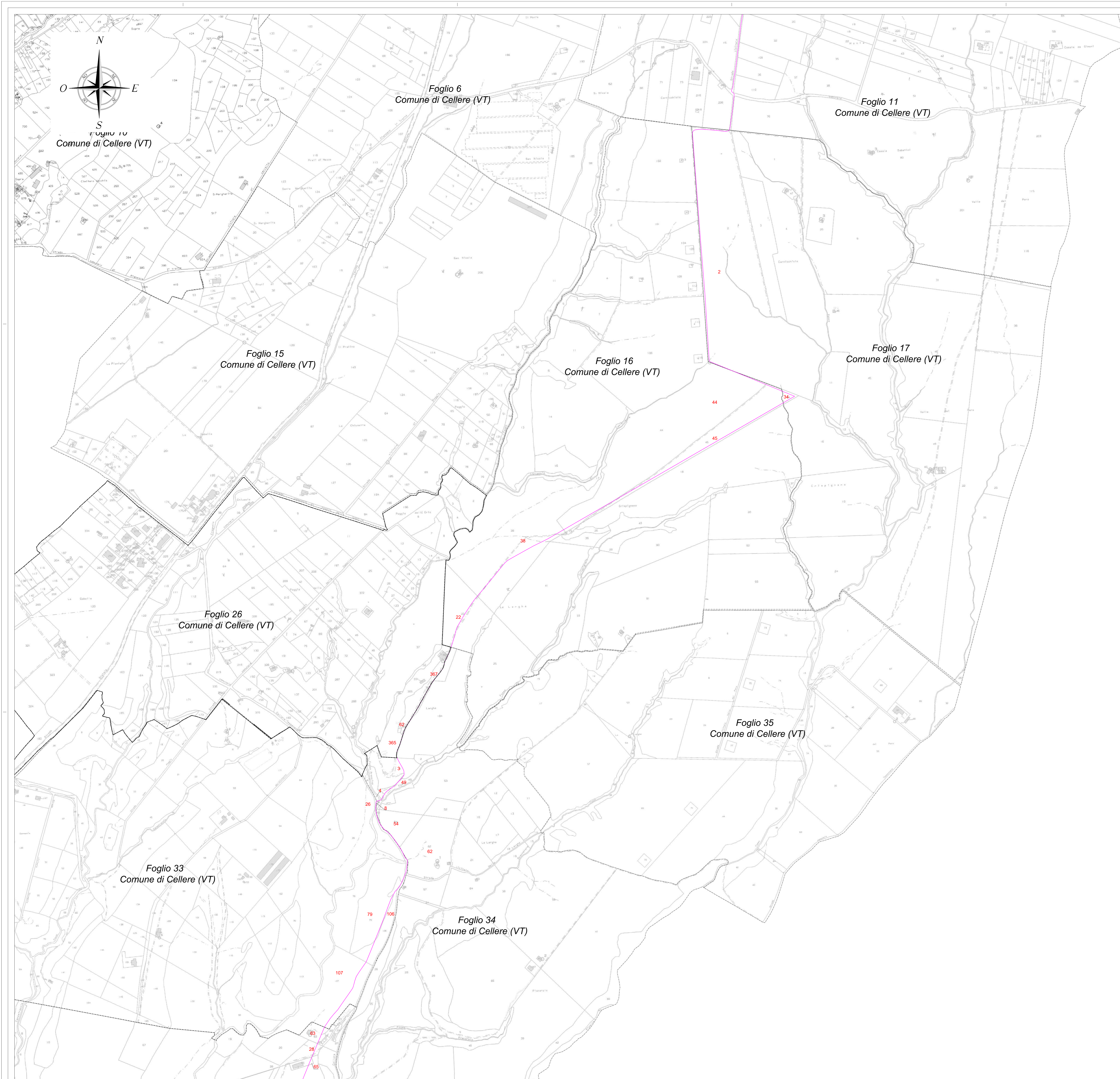
Progettista/Responsabile:
Dott. Ing. Antonio Signorile
Catasto degli Impianti
della Provincia di Latina
n° 4128/vec.A

ingegneria & innovazione

Via Jorica, 16 - Loc. Belvedere - 56100 Siena (SI) Tel. 0571.1663409
web: www.iberdrogroup.it - mail: info@iberdrogroup.it

Il presente documento è di proprietà della ANTEX GROUP srl.
E' vietata la ristampa o l'uso non autorizzato senza il permesso scritto dalla società.
La società si riserva il diritto di modificare i dati e i segni di copyright.





Localizzazione geografica impianto

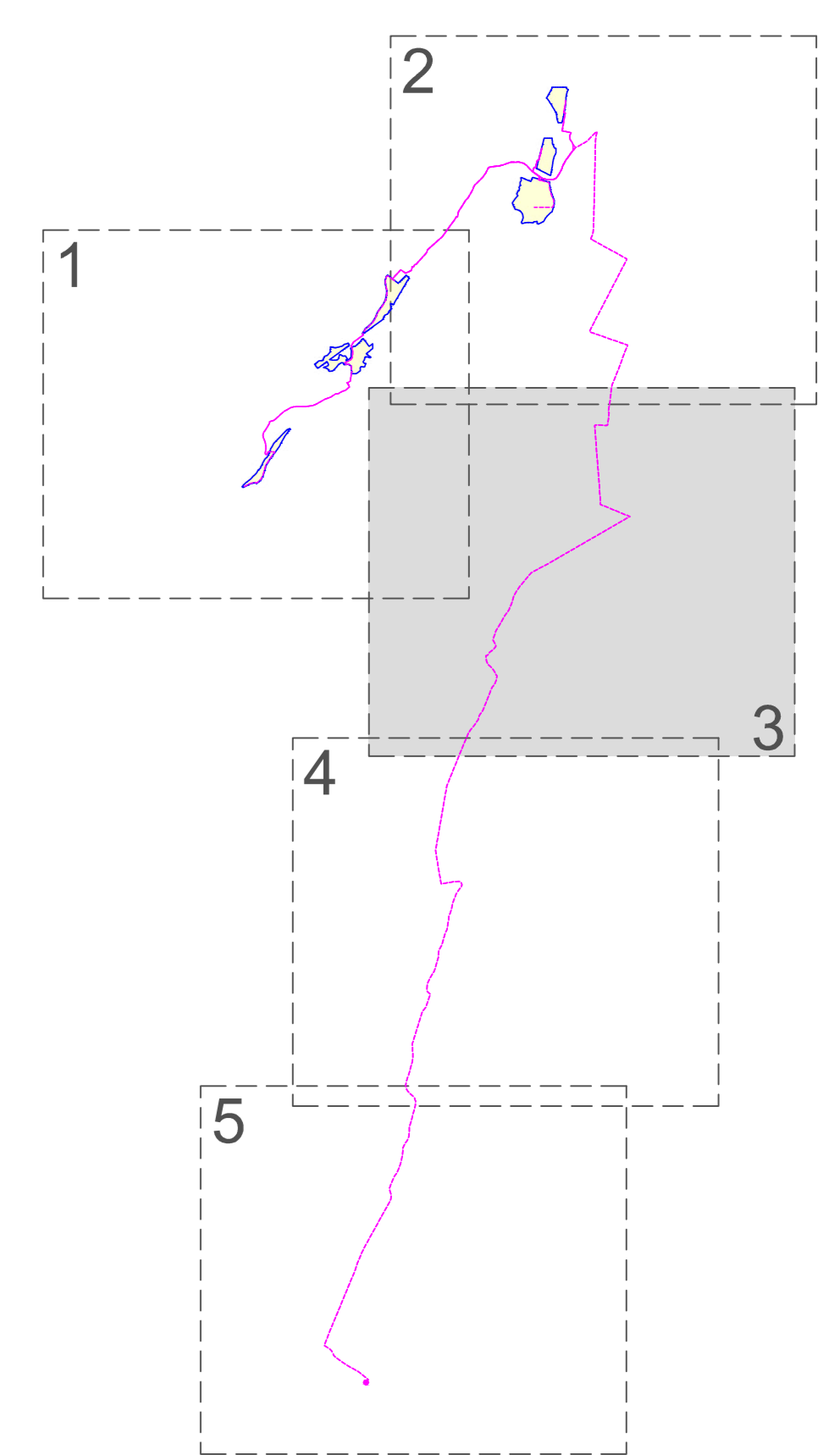


WGS84 : LAT: 42°31' 39.46" N LONG: 11°47' 2.63" E

LEGENDA

- Limite foglio catastale
- Area Impianto
- Mitigazione
- Moduli PV
- Cabina di centrale
- Viabilità interna
- Cavidotto interrato MT
- Cabina di trasformazione
- Punto di allaccio in attesa del tavolo tecnico TERNA
- Ingresso
- XXX P.la in asservimento

QUADRO D'UNIONE



REGIONE LAZIO
Provincia di Viterbo (VT)
COMUNE DI CELLERE



01	EMISSIONE PER ENTI ESTERNI	16/12/22	FRANGUJ A.	FLURNO C.	MASTASI A.
00	EMISSIONE PER COMMENTI	01/12/22	FRANGUJ A.	FLURNO C.	MASTASI A.
REV.	DESCRIZIONE	DATA	REDATTO	CONTROL.	APPROV.

Completatore:
IBERDROLA RENEVABLES ITALIA S.p.A.

Sede legale in P.zza dell'Industria, 40, 00144, Roma
Partita IVA: 06977481028 - PEC: iberdrorenovablesitalia@pec.it

Progetto di Progettazione:
Antex group

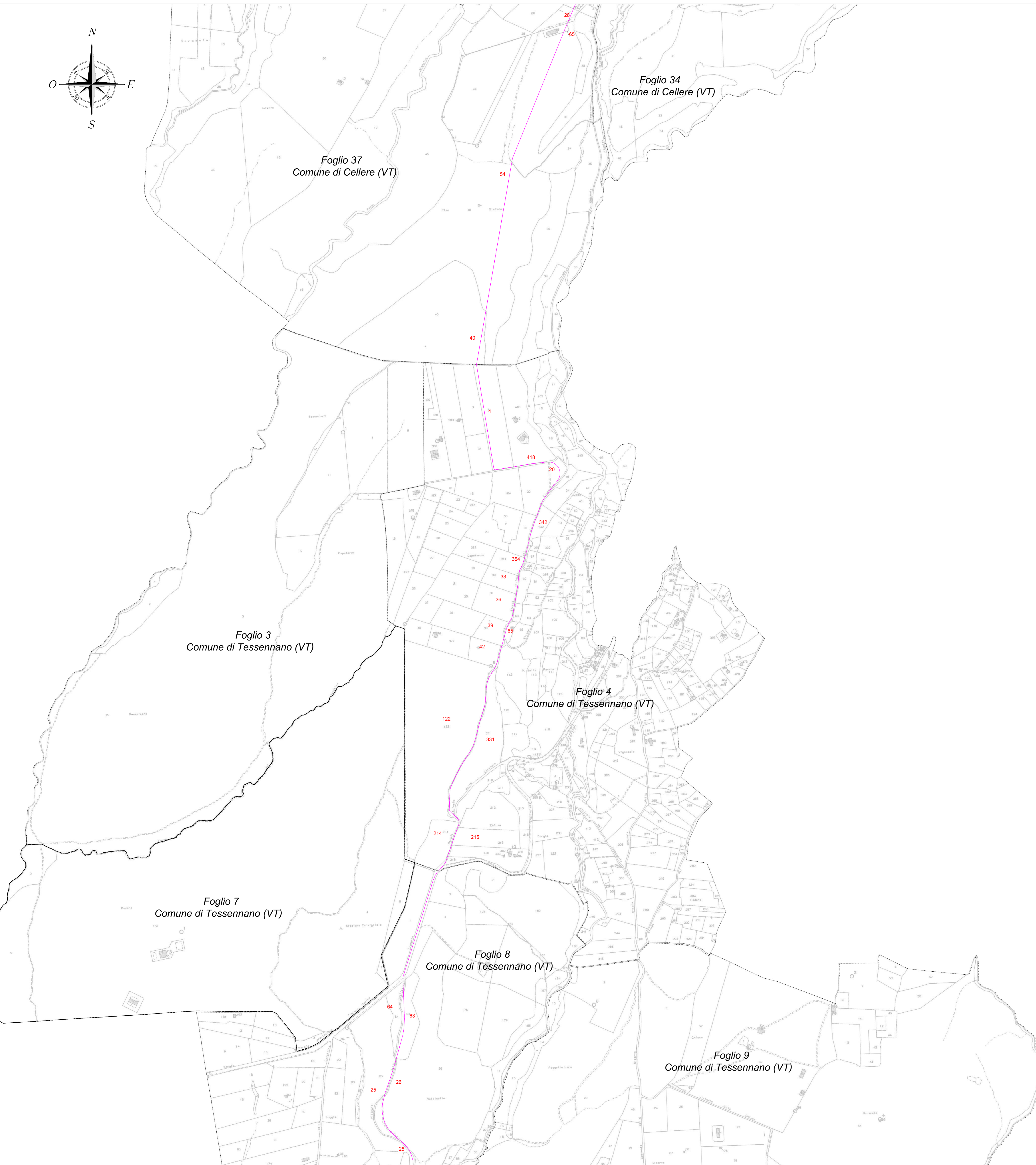

Progetto:
IMPIANTO FOTOVOLTAICO CELLERE 2

Tavolo:
INQUADRAMENTO IMPIANTO SU CATASTALE

Scala: 1:14.000 Nome OG./FILE: C22001S05-PD-PL-07-01 Allegato: 3/5 Formato: A0 Livello: **DEFINITIVO**

Progettato/Disegnato/Tracciato:
Dott. Ing. Antonio Sigrovello
Cedra degli Ingegneri
della Provincia di Catania
n° 4102 w.e.A.

Il presente documento è di proprietà della ANTEX GROUP srl.
E' vietata la ristampa o l'uso o la riproduzione senza il permesso scritto dello suddito.
La società latina: prout edito e righe di copie.

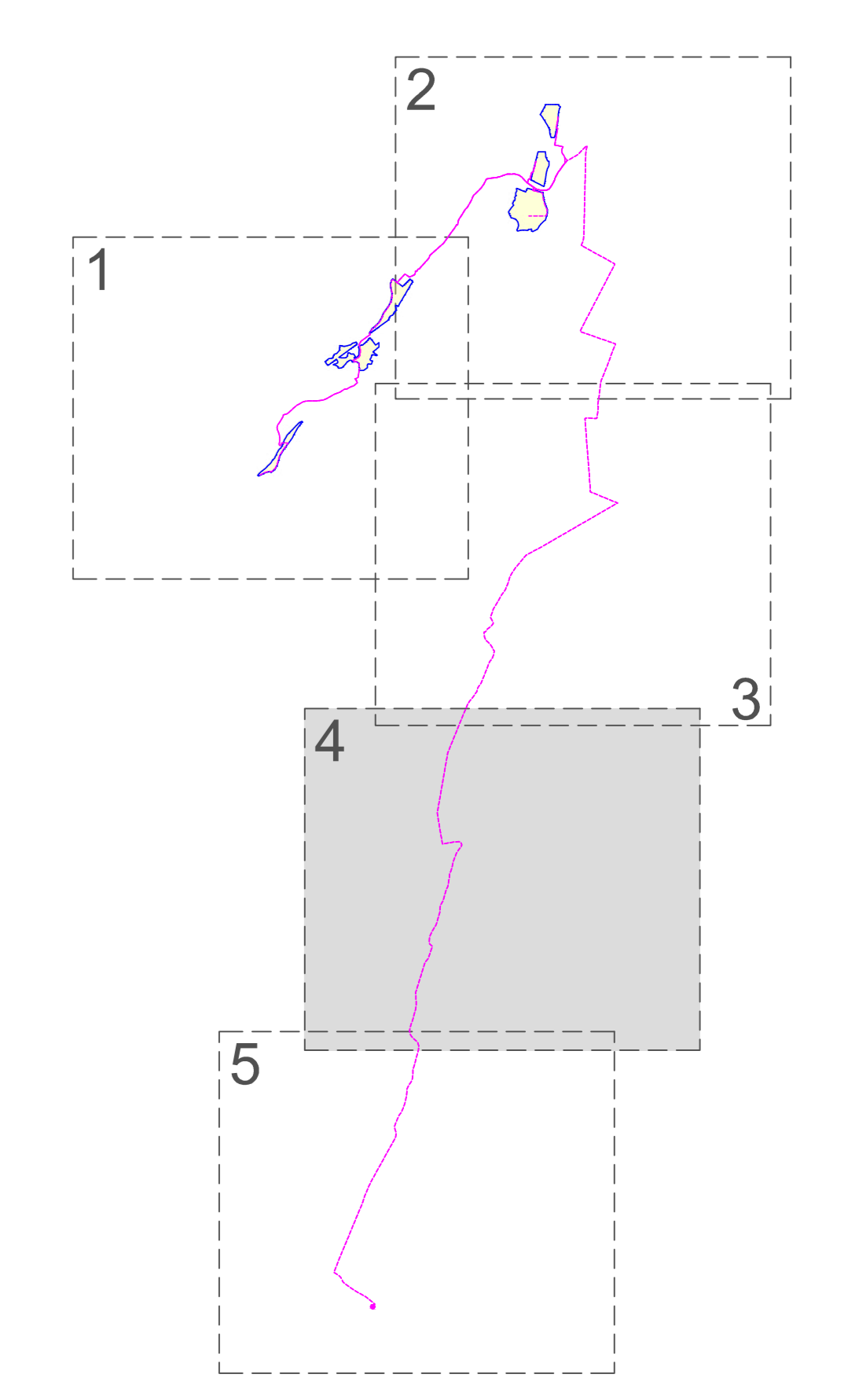


WGS84 : LAT: 42°31' 39.46" N LONG: 11°47' 2.63" E

LEGENDA

- Limite foglio catastale
- Area Impianto
- Mitigazione
- Moduli PV
- Cabina di centrale
- Viabilità interna
- Cavidotto interrato MT
- Cabina di trasformazione
- Punto di allaccio in attesa del tavolo tecnico TERNA
- Ingresso
- P.la in asservimento

QUADRO D'UNIONE



REGIONE LAZIO
 Provincia di Viterbo (VT)
 COMUNE DI CELLERE



01	EMISSIONE PER ENTI ESTERNI	16/12/22	FRANGUJ A.	FURNO C.	MASTASI A.
00	EMISSIONE PER COMMENTI	01/12/22	FRANGUJ A.	FURNO C.	MASTASI A.
REV.	DESCRIZIONE	DATA	REDATTO	CONTROL.	APPROV.

Comitente:
IBERDROLA RENEVABLES ITALIA S.p.A.

Sete legale in: P.zza dell'Industria, 40, 00144, Roma
 Partita IVA: 08077481028 - PEC: iberdrolarenewablesitalia@pec.it


Progettista:
Antex group

Progetto:
IMPIANTO FOTOVOLTAICO CELLERE 2

Tavolo:
INQUADRAMENTO IMPIANTO SU CATASTALE

Scala: 1:4.000 Nome OG./FILE: C22001S05-PD-PL-07-01 Alzeq: 4/5 Formato: A0 Livello: **DEFINITIVO**

Il presente documento è di proprietà della ANTEX GROUP srl. È vietata la ristampa o l'uso non autorizzato senza il permesso scritto del titolare. La società assume i propri rischi e li ripete di legge.



Localizzazione geografica impianto

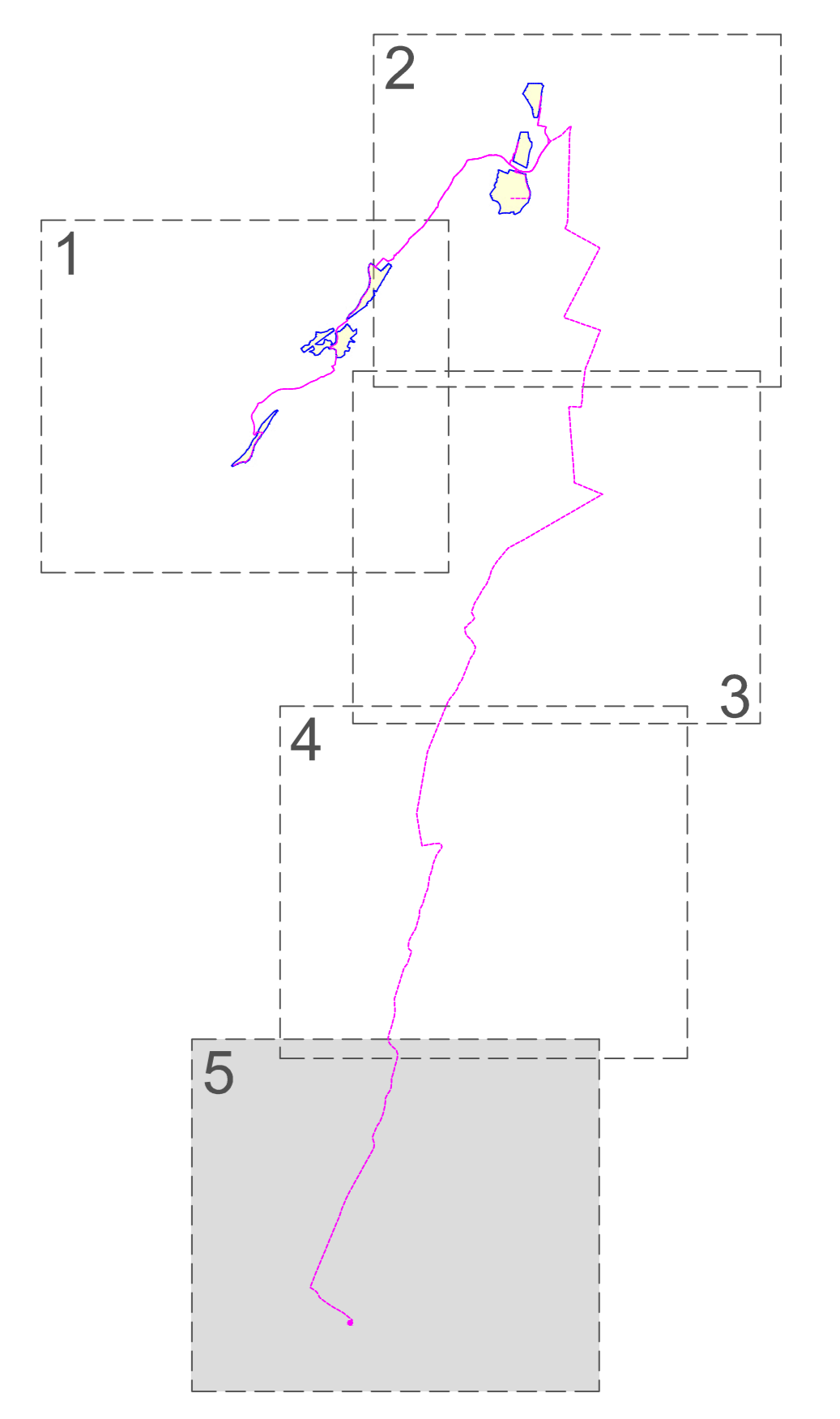


WGS84 : LAT: 42°31' 39.46" N LONG: 11°47' 2.63" E

LEGENDA

- Limite foglio catastale
- Area Impianto
- Mitigazione
- Moduli PV
- Cabina di centrale
- Viabilità interna
- Cavidotto interrato MT
- Cabina di trasformazione
- Punto di allaccio in attesa del tavolo tecnico TERNA
- Ingresso
- P.la in asservimento

QUADRO D'UNIONE



REGIONE LAZIO
Provincia di Viterbo (VT)
COMUNE DI CELLERE



01	EMISSIONE PER ENTI ESTERNI	16/12/22	FRANGUJ A.	FURNO C.	MASTASI A.
00	EMISSIONE PER COMMENTI	01/12/22	FRANGUJ A.	FURNO C.	MASTASI A.
REV.	DESCRIZIONE	DATA	REDATTO	CONTROL.	APPROV.

Comitente:
IBERDROLA RENEVABLES ITALIA S.p.A.

Sette legge in P.zza dell'Industria, 40, 00144, Roma
Partita IVA: 06977481028 - PEC: iberdrolarenewablesitalia@pec.it

Progettista:
Antex group

Via Jorica, 16 - Loc. Belvedere - 56100 Sirolo (SR) Tel. 0571.1663409
web: www.iberdrola.it - info: info@iberdrola.it

Progetto:
IMPIANTO FOTOVOLTAICO CELLERE 2

Progettista/Prova. Tecnica:
Dott. Ing. Antonio Signorile
Celle del territorio
della Provincia di Catania
n° 4108 w.e.A.

Tavolo:
INQUADRAMENTO IMPIANTO SU CATASTALE

Scala:
1:14.000

Nome OG./FILE: C22001S05-PD-PL-07-01

Allegato: 5/5

F.fo: A0

Libro: **DEFINITIVO**

Il presente documento è di proprietà della ANTEX GROUP srl.
E' vietata la ristampa o l'uso non autorizzato senza il permesso scritto dello studio.
La società ritiene i propri dati e segni di copyright.