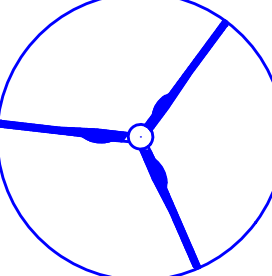


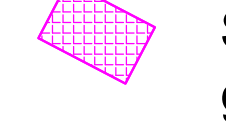
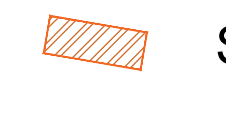
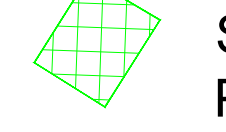



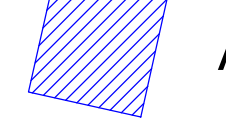





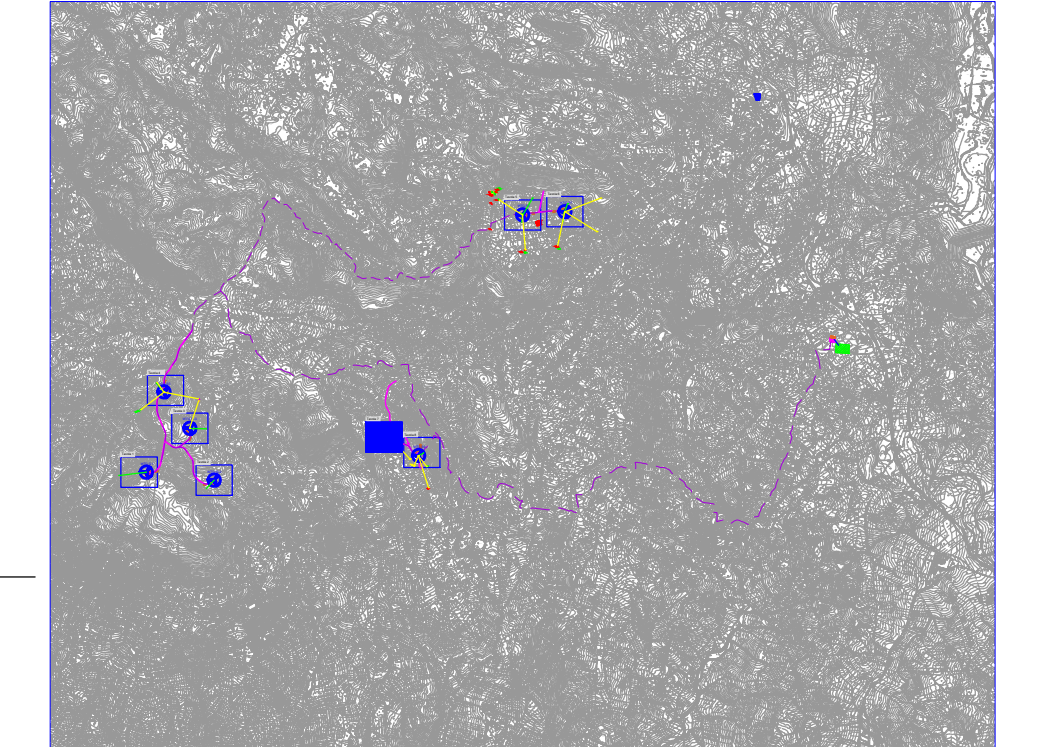


# WTG S8

**LEGENDA:**

-  AEROGENERATORI DI PROGETTO
-  CAVIDOTTO MT
-  LINEA AEREA AT
-  SSE UTENTE ESISTENTE già autorizzata dalla Regione Campania con decreto dirigenziale n. 256 del 2012 alla COGEIN S.R.L.
-  SSE UTENTE ESISTENTE DA AMPLIARE
-  STAZIONE ESISTENTE TERNA PONTELANDOLFO - BENEVENTO 2
-  PIAZZOLA DI ESERCIZIO
-  FASCIA ASSERVIMENTO PER ACCESSO E PASSAGGIO
-  SUPERFICIE DI OCCUPAZIONE TEMPORANEA
-  VIABILITÀ DI ESERCIZIO DA REALIZZARE
-  AREA STOCCAGGIO MATERIALE
-  AREA CAMPO BASE E TRASPORTO
-  FABBRICATI PER CIVILE ABITAZIONE
-  FABBRICATI RURALI
-  RUDERI DISABITATI
-  DISTANZA DA STRADE ESISTENTI
-  DISTANZA DA FABBRICATI



|   |                        |                                |   |                               |                         |
|---|------------------------|--------------------------------|---|-------------------------------|-------------------------|
| Regione Campania  | Provincia di Benevento | Comune di San Lorenzo Maggiore | Comune di San Marco   | Comune di Guardia Sanframondi | Comune di Pontelandolfo |
| <b>Comitente: RWE</b>   |                        |                                |   |                               |                         |
| <b>REALIZZAZIONE DI UN IMPIANTO PER LA PRODUZIONE DI ENERGIA ELETTRICA DA FONTE EOLICA NEI COMUNI DI SAN LUPO, SAN LORENZO MAGGIORE, PONTELANDOLFO E GUARDIA SANFRAMONDI (BN)</b>   |                        |                                |   |                               |                         |
| Progetto DEFINITIVO OPERE CIVILI  |                        |                                |   | N° Documento: <b>D 28.f.7</b> |                         |
| ID PROGETTO:  | PESLM                  | DISCIPLINA:                    | PD  | TIPOLOGIA:                    | FORMATO:                |
| Elaborato: Planimetria con indicazione delle strade e costruzioni confinanti - SS   |                        |                                |   |                               |                         |
| FOGLIO: 1 di 1  |                        | SCALA: 1:500                   |   | Nome file:                    |                         |
| <b>Progettazione:</b><br><br>ENERGY & ENGINEERING S.R.L.<br>Via XXI Luglio 130<br>82044 - Benevento (BN)<br>P.IVA 021880647<br>Tel. Fax 082781440<br>pec: energyengineering@legalmail.it |                        |                                | <b>Progettista:</b><br><br>Ing. Davide G. Trivelli |                               |                         |
| Rev:  | Data                   | Revisione                      | Descrizione   | Revisione                     | Redatto                 |
| 0   | 13/05/2022             | PRIMA EMISSIONE                |   |                               |                         |
|   |                        |                                |   |                               |                         |
|   |                        |                                |   |                               |                         |

595.9

591.6

571.4

570.4

641.9

625

127,57

616.4

600

198,9

439,83  
575

