


LEGENDA

-  aerogeneratore di progetto
-  cavidotto esterno
-  cavidotto interno
-  cavidotto tratti in TOC
-  cabina di raccolta
-  area stazione di consegna
-  foto panoramiche



F.07| Panoramica dell'area di intervento in direzione delle torri A05 A06 A10 e A11




F.06| Panoramica dell'area di intervento in direzione della torre A01



F.05| Panoramica dell'area di intervento in dalla torre A03 in direzione delle torri A05 e A06



F.01| Panoramica dell'area di intervento in direzione delle torri A02 A03 e A04



F.02| Panoramica dell'area di interventodalla torre A03 in direzione della torre A11



F.03| Panoramica dell'area di intervento in direzione delle torri A05 A10 e A11



F.04| Panoramica dell'area di intervento in direzione delle torri A07 A08 e A09





Committente:
Levant Wind S.r.l.
 Levant Wind S.r.l.
 Via Sardegna, 40
 00187 Roma
 P.IVA/C.F. 1618113100


Titolo del Progetto:
Parco Eolico "Levant" sito nei Comuni di: Buseto Palizzolo, Erice e Valderice

Documento:
Inquadramento Territoriale - Ortofoto e Panoramiche

N° Documento:
IT-VESLVT-TEN-GEN-DW-03

Progettista:

 sede legale e operativa
 San Martino Sannita (BN) Località Chianarile snc Area Industriale
 sede operativa
 Lucera (FG) via Alfonso La Cava 114
 P.IVA 01485640623
 Azienda con sistema gestione qualità Certificato N. 50 100 11873

Progettista
Dott. Ing. Nicola FORTE


Consulente per la progettazione
Dott. Ing. Gaetano PUPELLA
Dott. Ing. Salvatore PRIOLO


Rev	Data Revisione	Descrizione	Redatto	Controllato	Approvato
00	Giugno 2022	Richiesta AU	MC	PM	NF