



Committente:

**Levant Wind S.r.l.**

**Levant Wind S.r.l.**  
Via Sardegna, 40  
00187 Roma  
P.IVA/C.F. 1618113100

Titolo del Progetto:

**Parco Eolico "Levant" sito nei Comuni di: Buseto Palizzolo, Erice e Valderice**

Documento:

**STRADA ACCESSO AEROGENERATORI  
A01: PIANTE, PROFILI E SEZIONI**

N° Documento:

**IT-VESLVT-TEN-CIV-DW-15**

Progettista:



**sede legale e operativa**  
San Martino Sannita (BN) Località Chianarile snc Area Industriale  
**sede operativa**  
Lucera (FG) via Alfonso La Cava 114  
P.IVA 01465940623  
**Azienda con sistema gestione qualità Certificato N. 50 100 11873**



Progettista  
**Dott. Ing. Nicola FORTE**



Consulente per la progettazione  
**Dott. Ing. Gaetano PUPELLA**  
**Dott. Ing. Salvatore PRIOLI**

Rev	Data Revisione	Descrizione	Redatto	Controllato	Approvato
00	Giugno 2022	Richiesta AU	LR	PM	NF



# PROFILO1


Caratteristiche Tracciato di Progetto

Quota Monte	254.85
Quota Valle	252.50
Lungh. Proiezione	173.59
Lungh. Sviluppo	173.60
Dislivello	2.35
Pendenza Minima	-1.35 %
Pendenza Massima	-1.35 %
Pendenza Media	1.35 %

Pendenza Livellette	Diff. di Quota Distanza Pendenza	H = -2.35 L = 173.59 P = -1.35%
---------------------	--	---------------------------------------

## PROFILO1

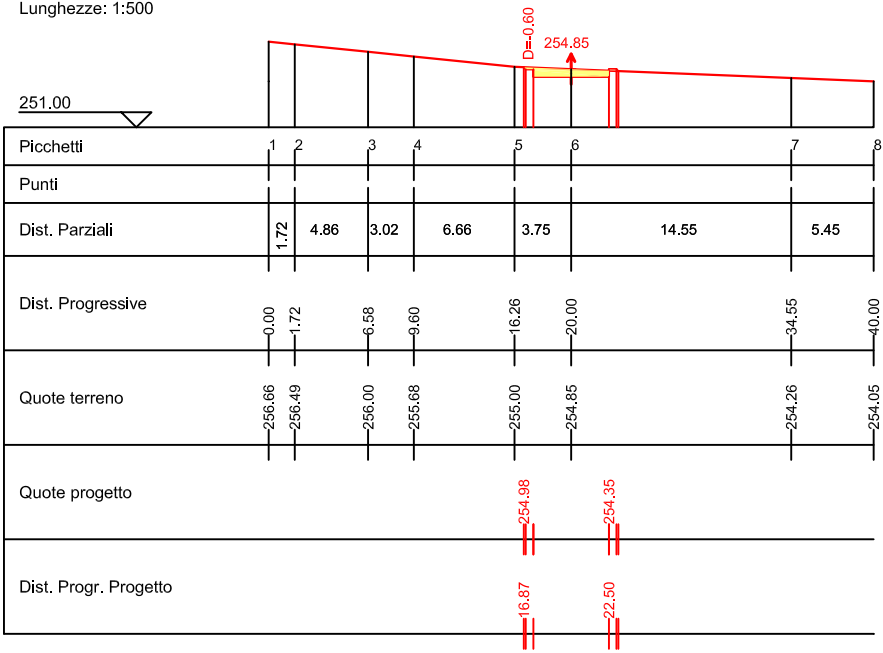
Altezze: 1:1000  
Lunghezze: 1:1000



Picchetti	v1	2	3	4	5	6	7	8	9	10	11	12	13	14	15	16	17																										
Punti	1	2	4	5	6	7	8	9	10	11	12	13	14	15	16	17	18																										
Dist. Parziali		4.24	11.06	1.40	11.01	9.89	1.69	4.87	3.81	2.55	5.81	1.84	2.46	1.67	1.59	1.59	2.04	1.65	1.97	2.55	2.46	2.37	1.61	1.55	4.25	5.65	3.73	6.98	3.37	6.22	15.61	4.71	8.39										
Dist. Progressive	0.00	4.24	6.96	18.02	19.43	31.90	43.00	45.12	47.69	52.55	56.37	59.66	65.47	67.74	69.84	72.38	74.84	76.51	80.05	82.40	85.32	87.57	90.90	92.80	94.77	96.68	98.83	102.98	106.03	108.40	110.00	112.05	113.60	117.85	123.49	127.22	134.20	137.57	143.79	158.49	165.19	173.59	
Quote terreno	254.85	254.84	254.85	254.84	254.84	254.83	254.82	254.80	254.75	254.71	254.65	254.47	254.01	253.91	253.70	253.46	253.21	253.05	252.72	252.52	252.28	252.09	251.81	251.68	251.56	251.42	251.25	250.97	250.76	250.62	250.52	250.37	250.27	250.00	250.00	250.00	250.00	250.00	250.00	250.00	249.71	249.19	
Quote progetto	254.85	254.85	254.85	254.85	254.85	254.85	254.85	254.85	254.85	254.85	254.85	254.85	254.85	254.85	254.85	254.85	254.85	254.85	254.85	254.85	254.85	254.85	254.85	254.85	254.85	254.85	254.85	254.85	254.85	254.85	254.85	254.85	254.85	254.85	254.85	254.85	254.85	254.85	254.85	254.85	254.85	252.50	252.50
Dist. Progr. Progetto	0.00	4.24	6.96	18.02	19.43	31.90	43.00	45.12	47.69	52.55	56.37	59.66	65.47	67.74	69.84	72.38	74.84	76.51	80.05	82.40	85.32	87.57	90.90	92.80	94.77	96.68	98.83	102.98	106.03	108.40	110.00	112.05	113.60	117.85	123.49	127.22	134.20	137.57	143.79	158.49	165.19	173.59	

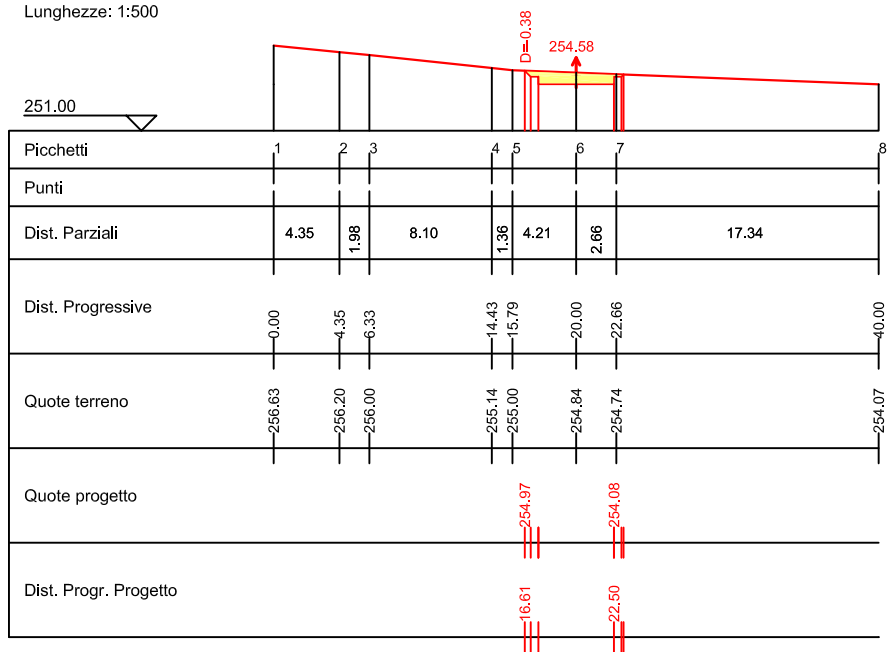
### S01

Area di Sterro: -2.56  
 Area di Riporto: 0.06  
 Altezze: 1:500  
 Lunghezze: 1:500



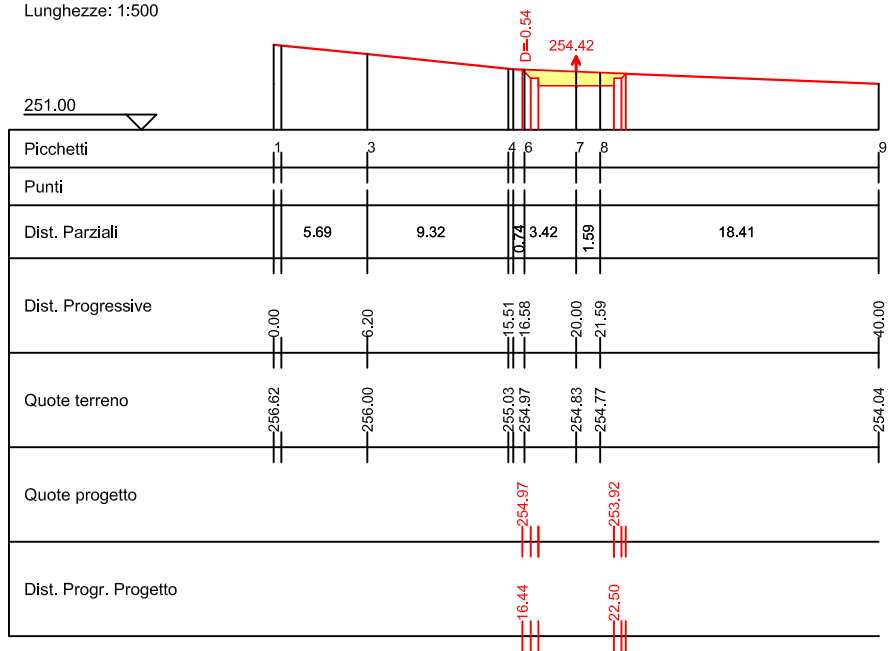
### S02

Area di Sterro: -4.15  
 Area di Riporto: 0.00  
 Altezze: 1:500  
 Lunghezze: 1:500



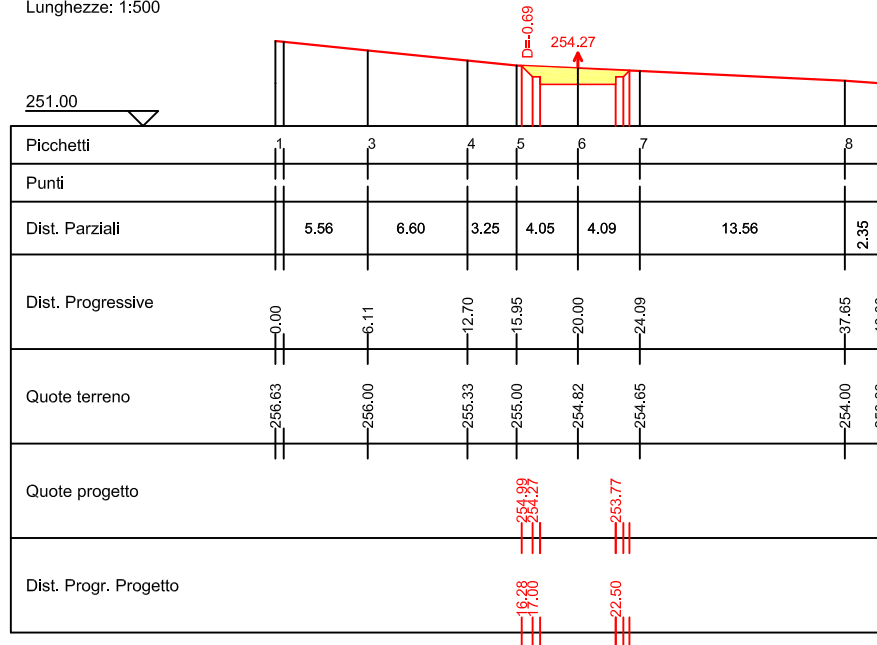
### S03

Area di Sterro: -5.19  
 Area di Riporto: 0.00  
 Altezze: 1:500  
 Lunghezze: 1:500



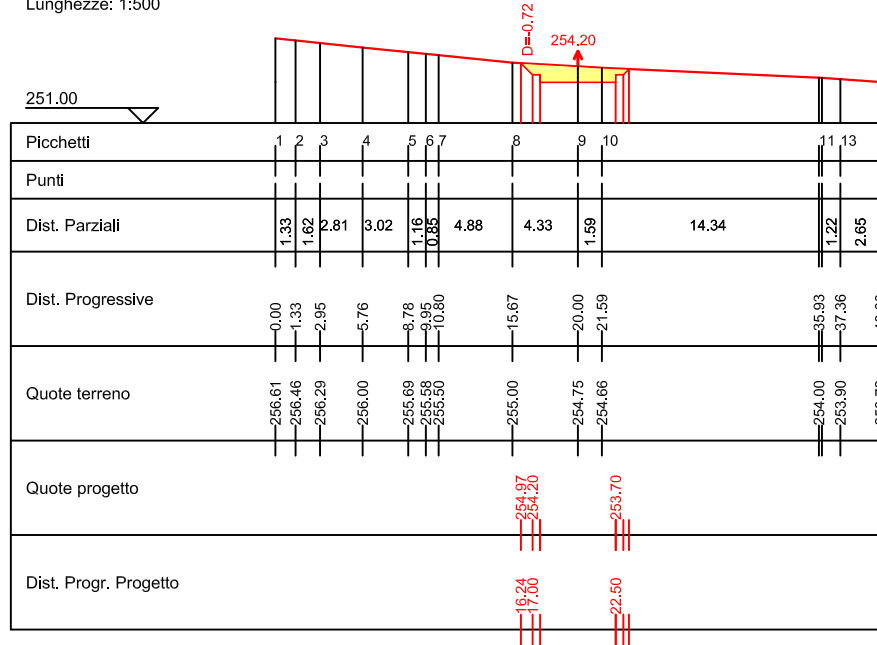
### S04

Area di Sterro: -6.18  
 Area di Riporto: 0.00  
 Altezze: 1:500  
 Lunghezze: 1:500



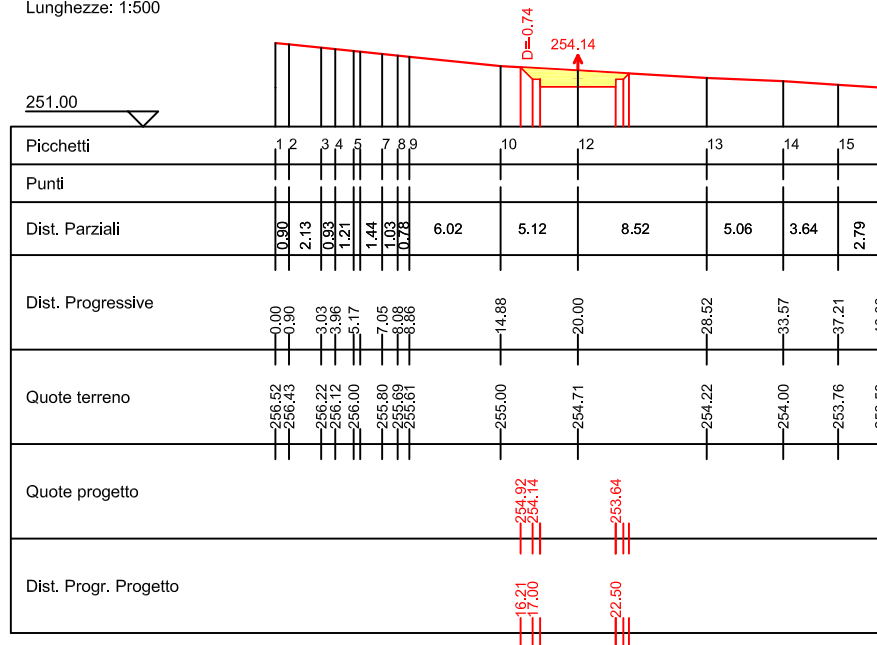
### S05

Area di Sterro: -6.14  
 Area di Riporto: 0.00  
 Altezze: 1:500  
 Lunghezze: 1:500



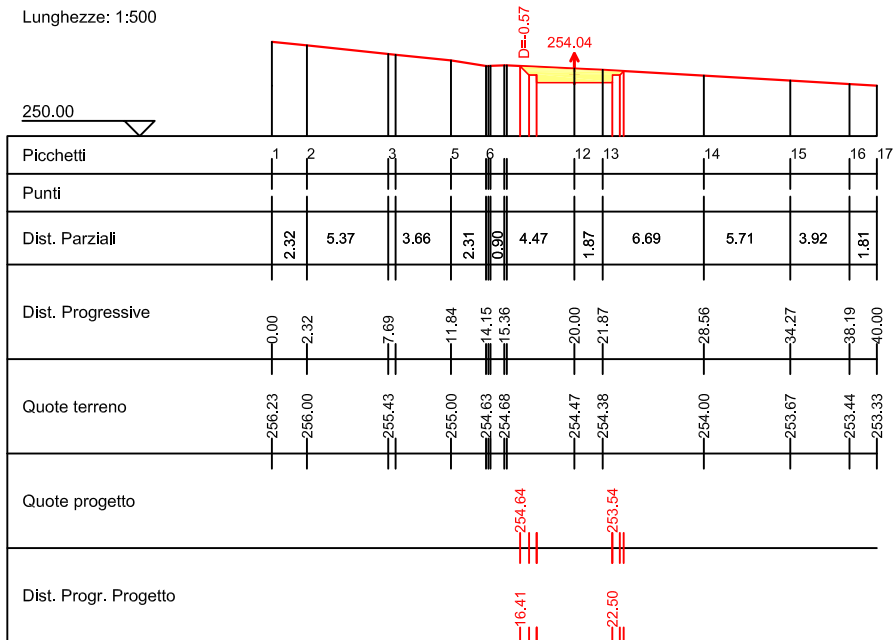
### S06

Area di Sterro: -6.28  
 Area di Riporto: 0.00  
 Altezze: 1:500  
 Lunghezze: 1:500



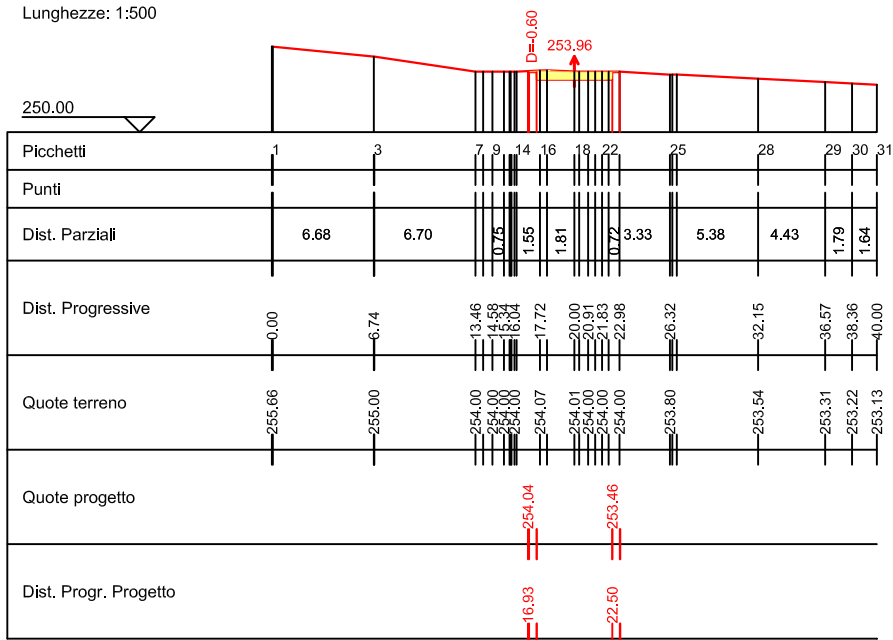
### S07

Area di Sterro: -5.24  
 Area di Riporto: 0.00  
 Altezze: 1:500  
 Lunghezze: 1:500



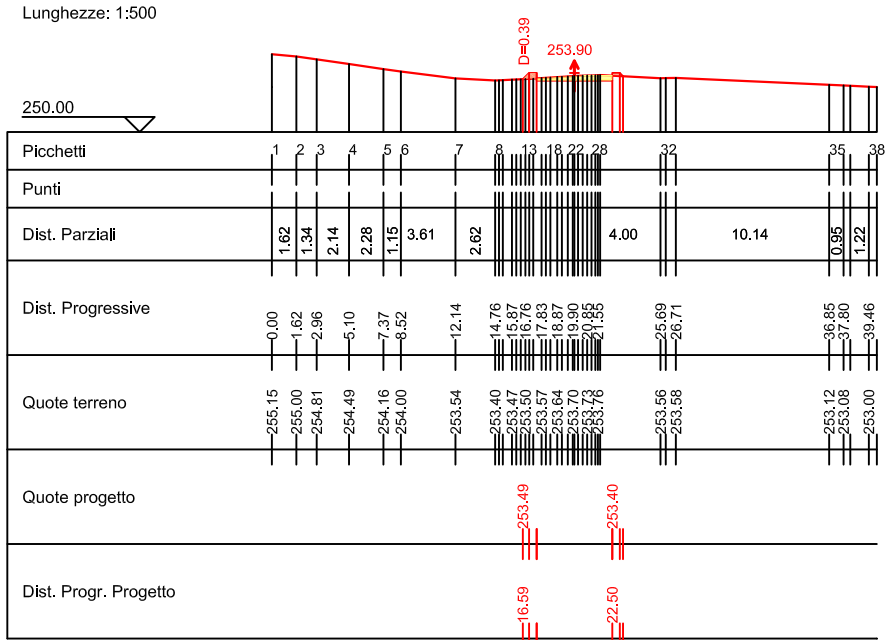
### S08

Area di Sterro: -2.89  
 Area di Riporto: 0.00  
 Altezze: 1:500  
 Lunghezze: 1:500



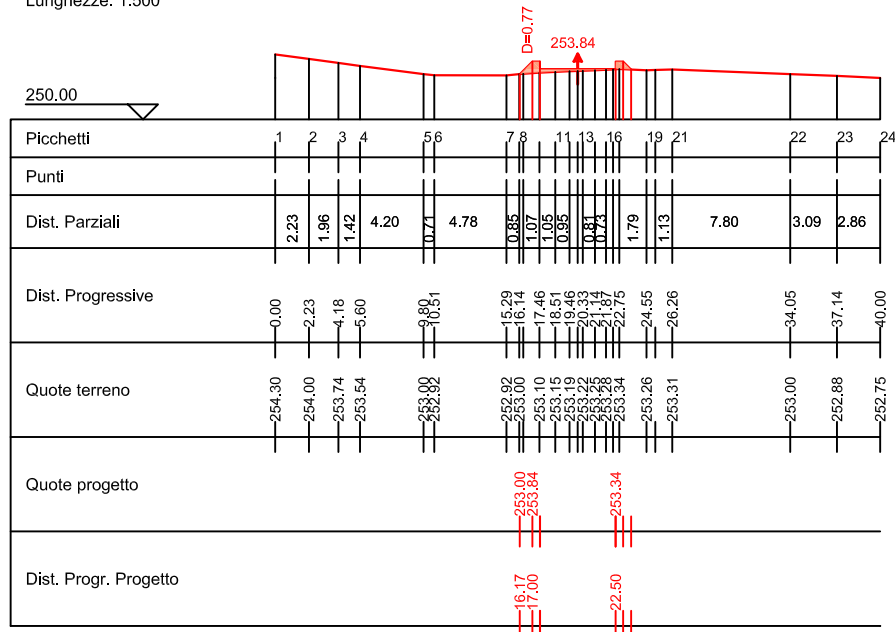
### S09

Area di Sterro: -1.39  
 Area di Riporto: 0.39  
 Altezze: 1:500  
 Lunghezze: 1:500



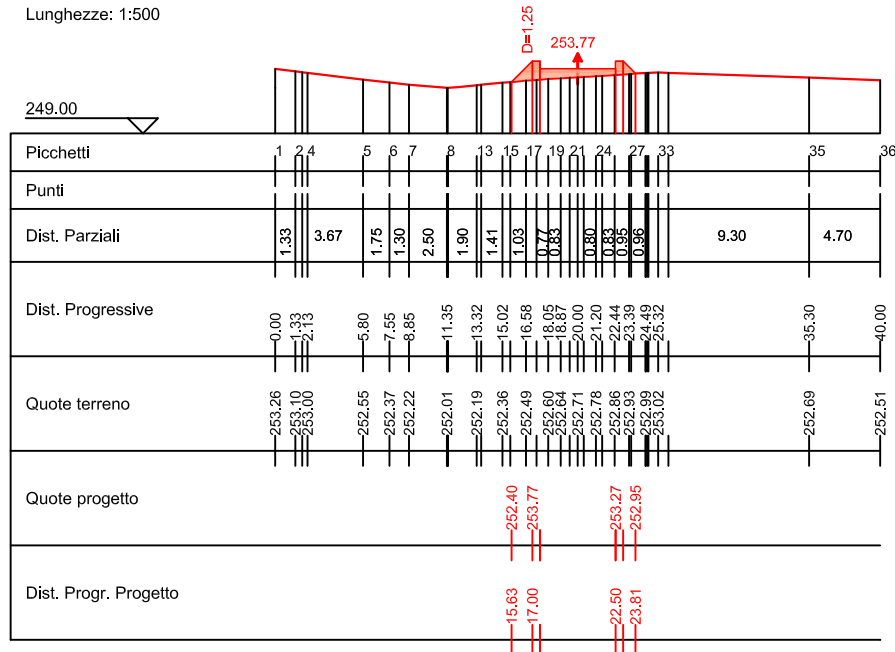
### S10

Area di Sterro: 0.00  
 Area di Riporto: 1.73  
 Altezze: 1:500  
 Lunghezze: 1:500



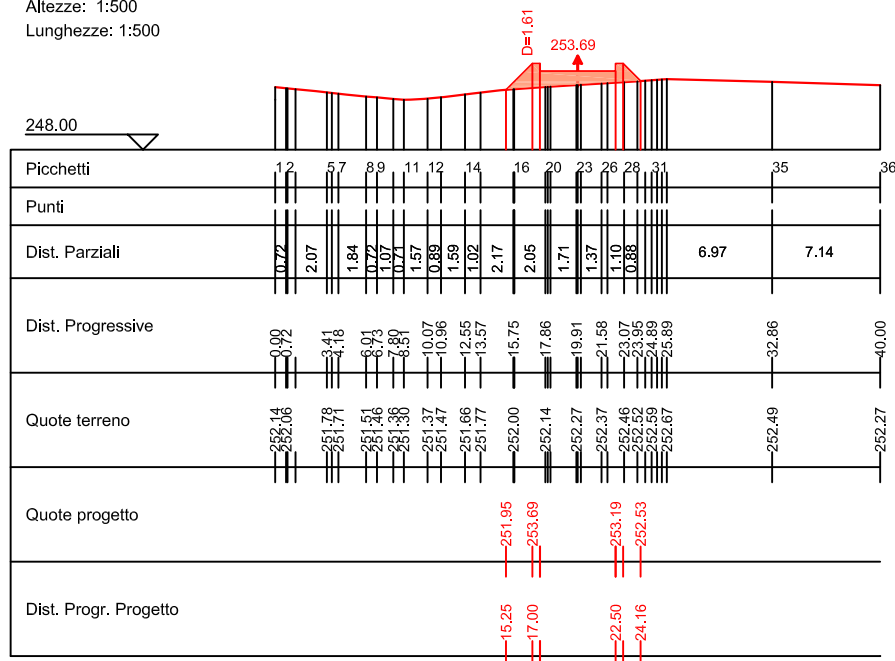
### S11

Area di Sterro: 0.00  
 Area di Riporto: 5.02  
 Altezze: 1:500  
 Lunghezze: 1:500



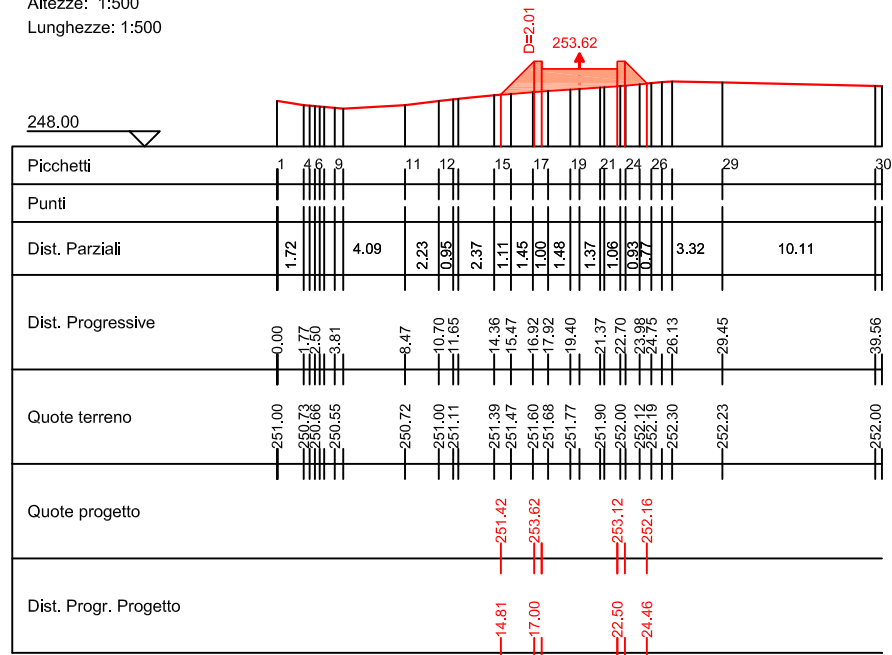
### S12

Area di Sterro: 0.00  
 Area di Riporto: 8.11  
 Altezze: 1:500  
 Lunghezze: 1:500



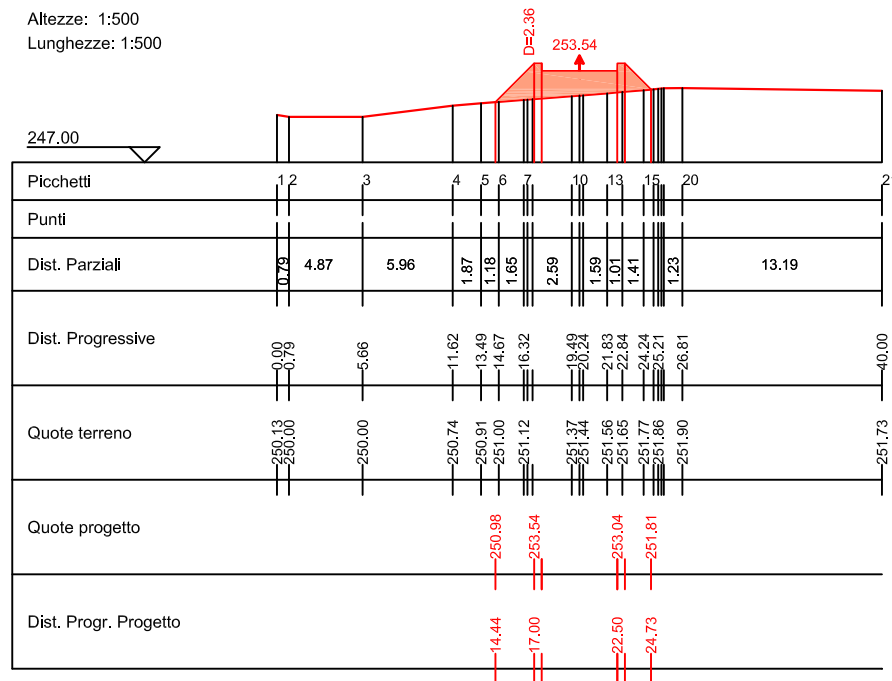
### S13

Area di Sterro: 0.00  
 Area di Riporto: 11.72  
 Altezze: 1:500  
 Lunghezze: 1:500



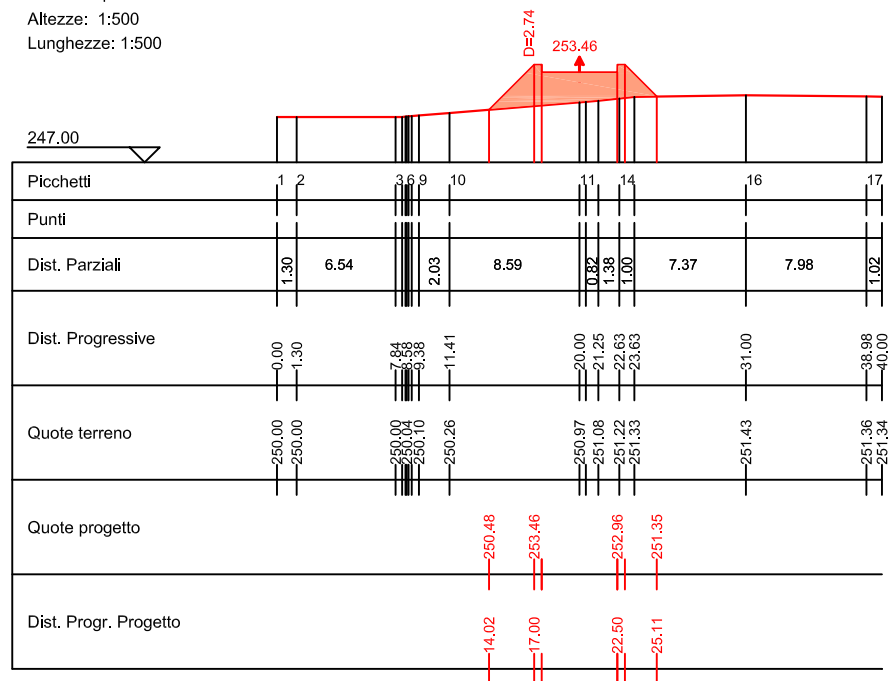
### S14

Area di Sterro: 0.00  
 Area di Riporto: 14.89  
 Altezze: 1:500  
 Lunghezze: 1:500



### S15

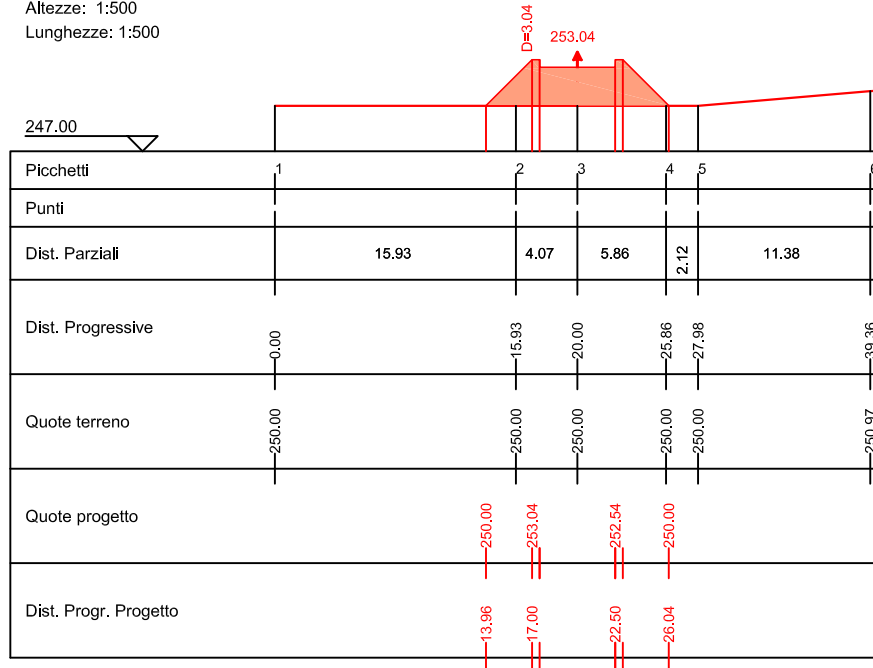
Area di Sterro: 0.00  
 Area di Riporto: 18.72  
 Altezze: 1:500  
 Lunghezze: 1:500





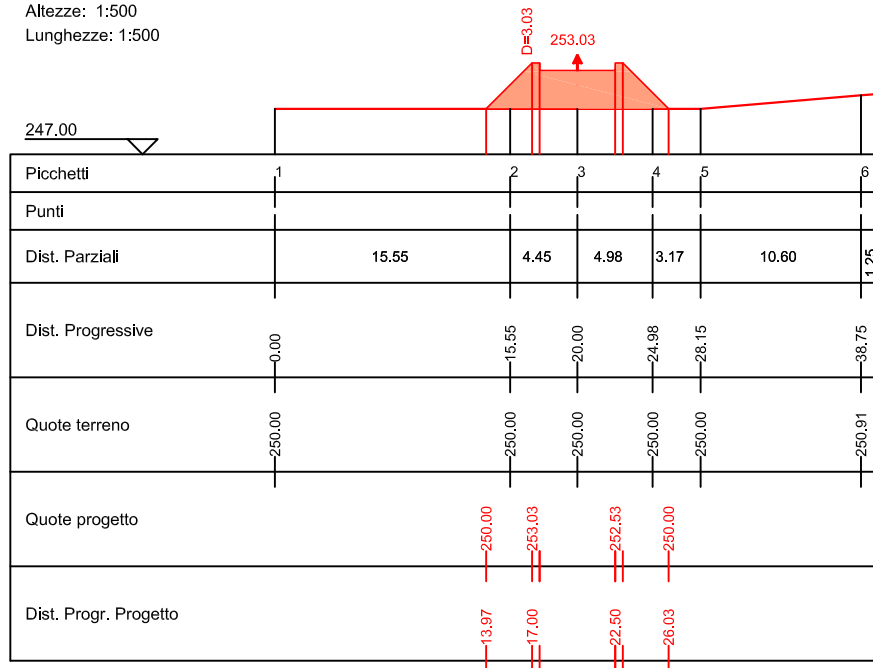
### S17

Area di Sterro: 0.00  
 Area di Riporto: 25.00  
 Altezze: 1:500  
 Lunghezze: 1:500



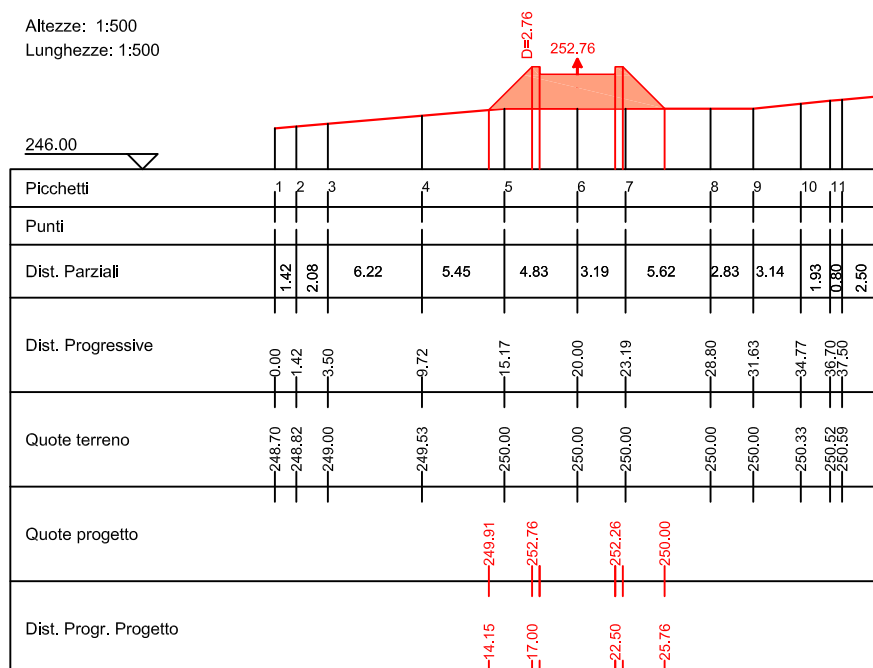
### S18

Area di Sterro: 0.00  
 Area di Riporto: 24.90  
 Altezze: 1:500  
 Lunghezze: 1:500



### S19

Area di Sterro: 0.00  
 Area di Riporto: 21.75  
 Altezze: 1:500  
 Lunghezze: 1:500



# S20

Area di Stierro: 0.00  
 Area di Riporto: 28.70  
 Altezze: 1:500  
 Lunghezze: 1:500

