



Committente:

**Levant Wind S.r.l.**

**Levant Wind S.r.l.**  
Via Sardegna, 40  
00187 Roma  
P.IVA/C.F. 1618113100

Titolo del Progetto:

**Parco Eolico "Levant" sito nei Comuni di: Buzeto Palizzolo, Erice e Valderice**

Documento:

**STRADA ACCESSO AEROGENERATORE  
A03: PIANTE, PROFILI E SEZIONI**

N° Documento:

**IT-VESLVT-TEN-CIV-DW-17**

Progettista:



**sede legale e operativa**  
San Martino Sannita (BN) Località Chianarile snc Area Industriale  
**sede operativa**  
Lucera (FG) via Alfonso La Cava 114  
P.IVA 01465940623  
**Azienda con sistema gestione qualità Certificato N. 50 100 11873**



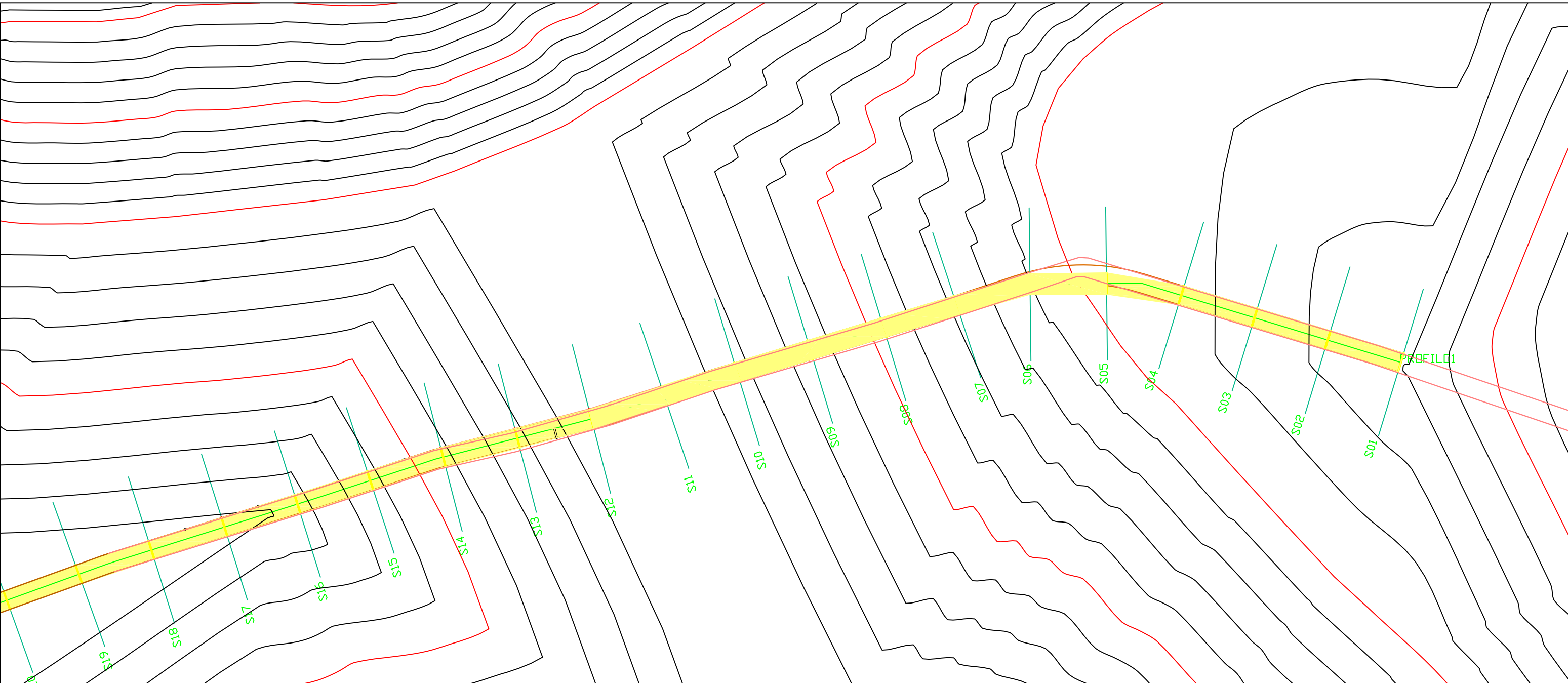
Progettista  
**Dott. Ing. Nicola FORTE**









Consulente per la progettazione  
**Dott. Ing. Gaetano PUPILLA**  
**Dott. Ing. Salvatore PRIOLO**

Rev	Data Revisione	Descrizione	Redatto	Controllato	Approvato
00	Giugno 2022	Richiesta AU	LR	PM	NF

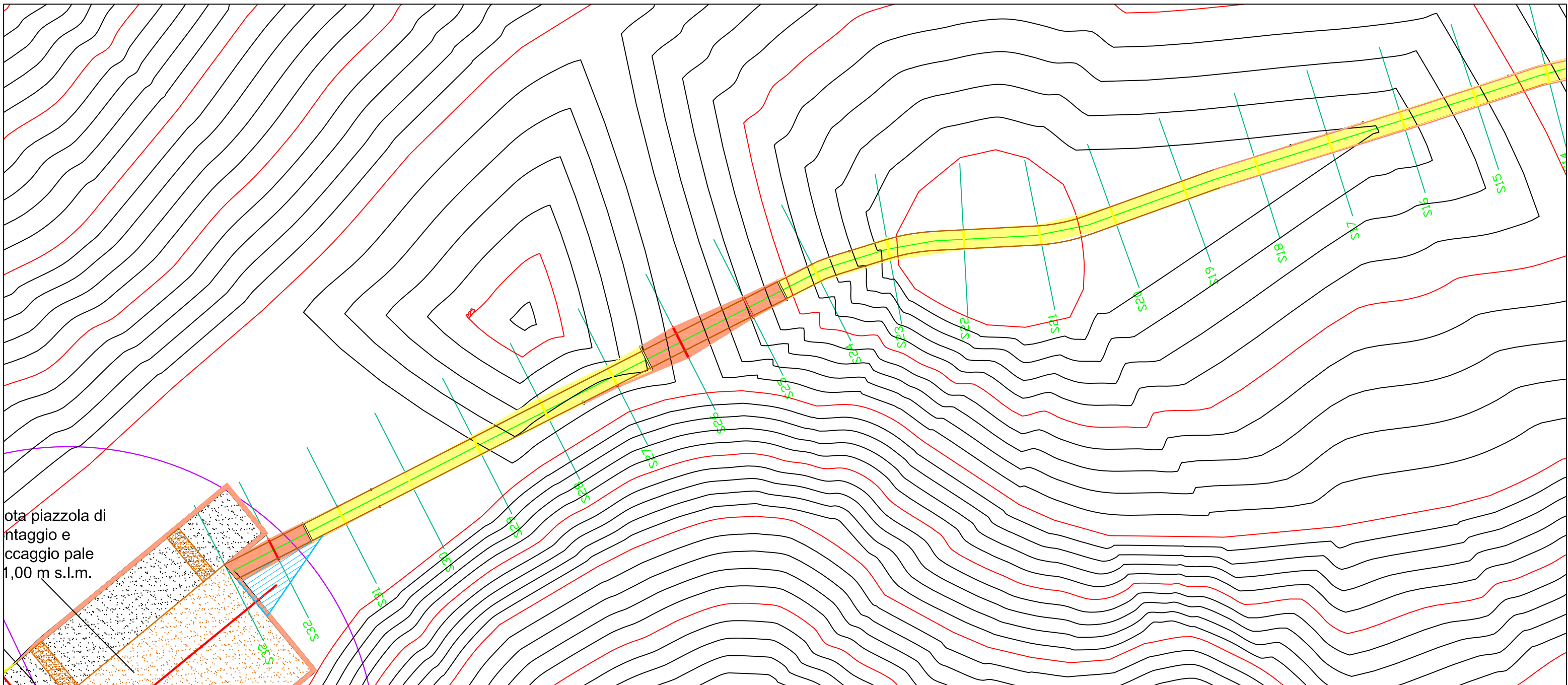
# PLANIMETRIA STRADALE AEROGENERATORE A02 A QUADRO 1









## LEGENDA

-  Piazzola da massicciare
-  Piazzola di montaggio pale in terra con strisce con materiale inerte per appoggio pale 15,00 x 4,00 m
-  Scavo
-  Riporto
-  Strada esistente da adeguare
-  Allargamenti temporanei

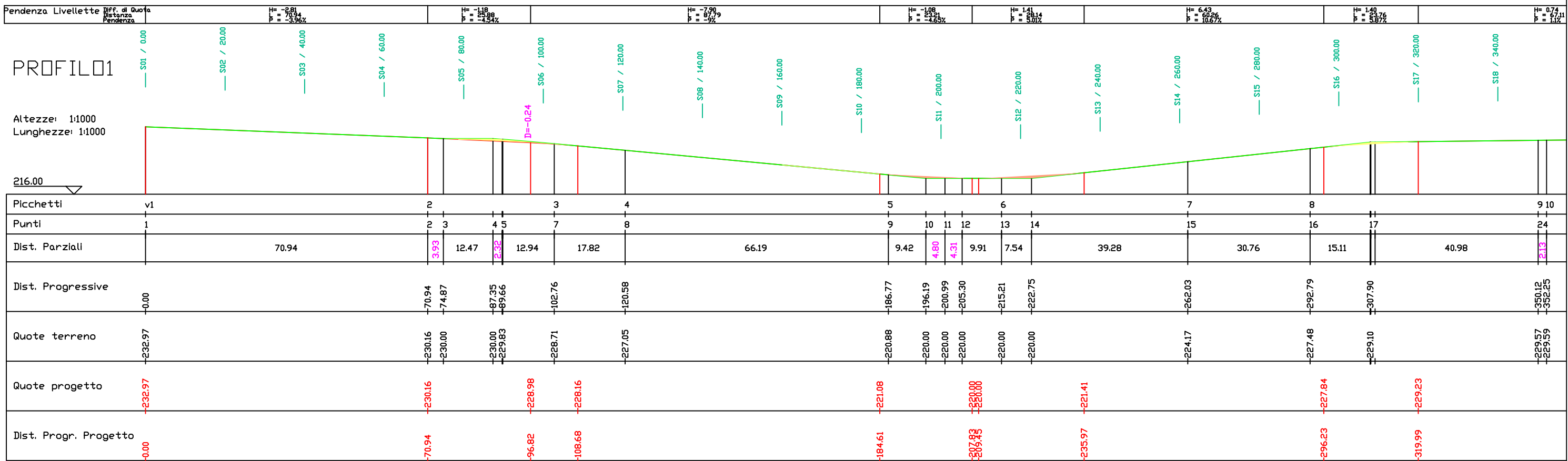
# PLANIMETRIA STRADALE AEROGENERATORE A03 - QUADRO 2



## LEGENDA

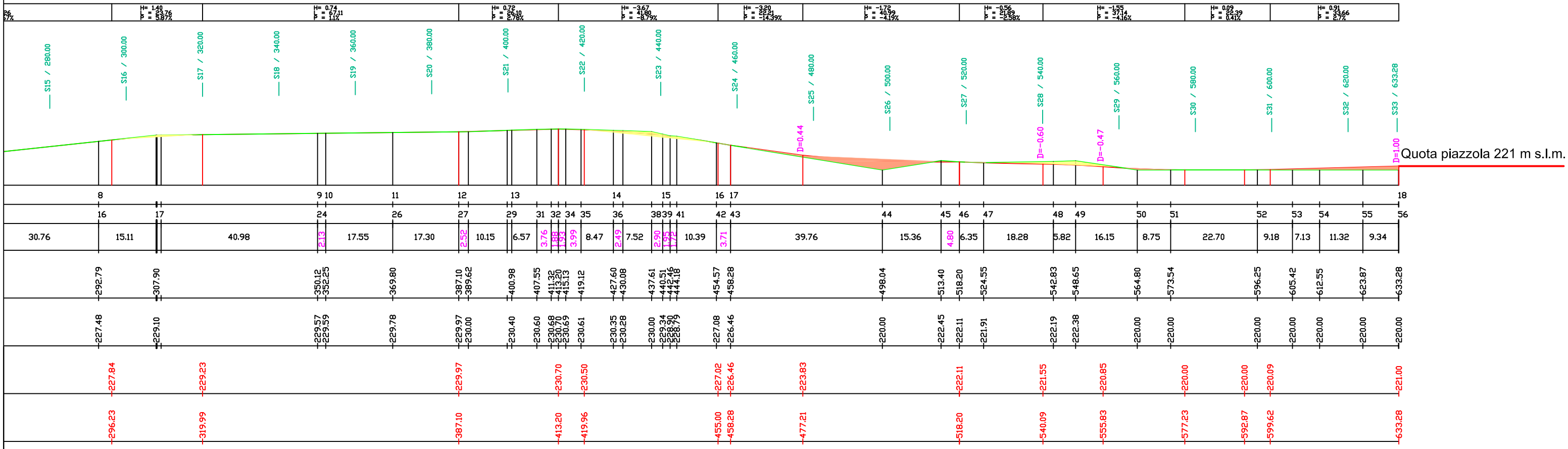
-  Piazzola da massicciare
-  Piazzola di montaggio pale in terra con strisce con materiale inerte per appoggio pale 15,00 x 4,00 m
-  Scavo
-  Riporto
-  Strada esistente da adeguare
-  Allargamenti temporanei

# PROFILO STRADALE AEROGENERATORE A03 - QUADRO 1



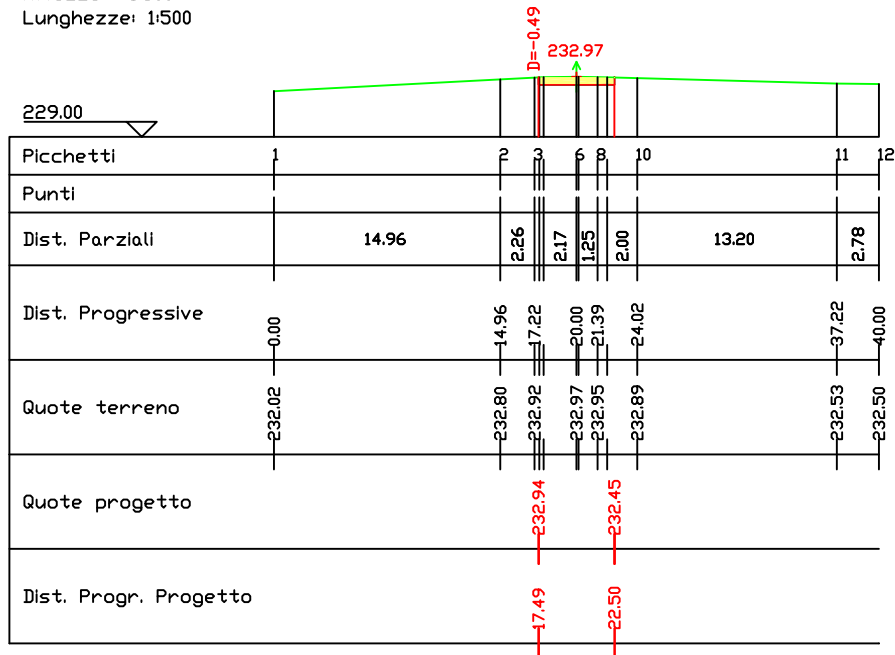
# PROFILO STRADALE AEROGENERATORE A03 - QUADRO 2

PROFILO1	
Caratteristiche Tracciato di Progetto	
Quota Monte	232.97
Quota Valle	220.00
Lungh. Proiezione	633.28
Lungh. Sviluppo	634.67
Distlivello	12.97
Pendenza Minima	0.00 %
Pendenza Massima	200.00 %
Pendenza Media	21.59 %



Area di Sterro: -2.54  
Area di Riporto: 0.00

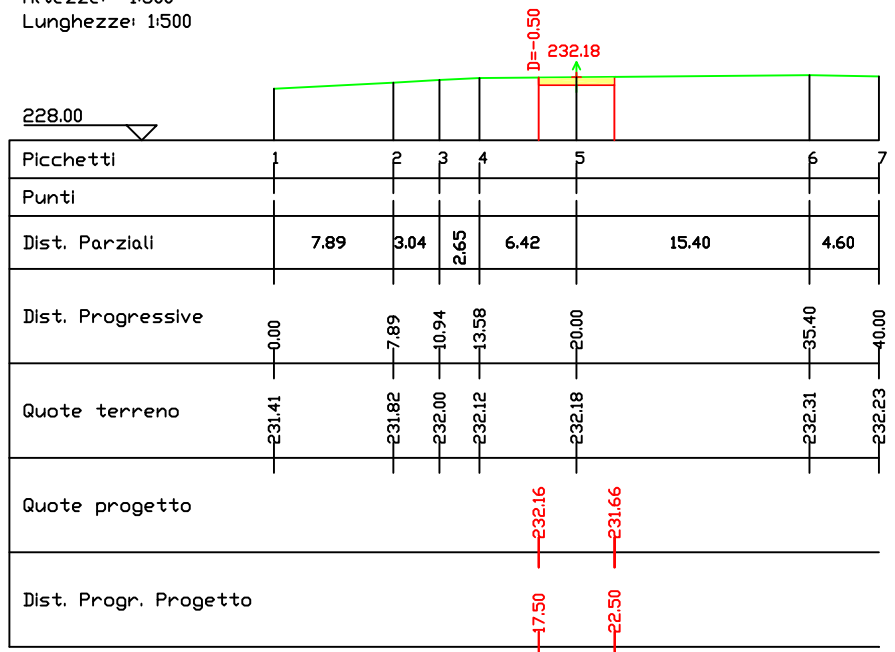
Altezze: 1:500  
Lunghezze: 1:500



### S02

Area di Sterro: -2.62  
Area di Riporto: 0.00

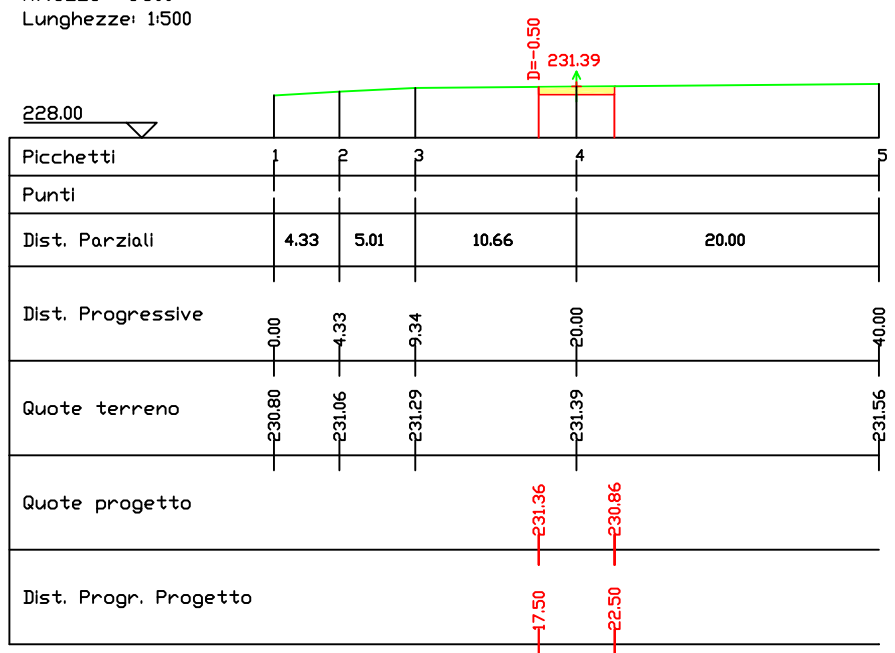
Altezze: 1:500  
Lunghezze: 1:500



### S03

Area di Sterro: -2.62  
Area di Riporto: 0.00

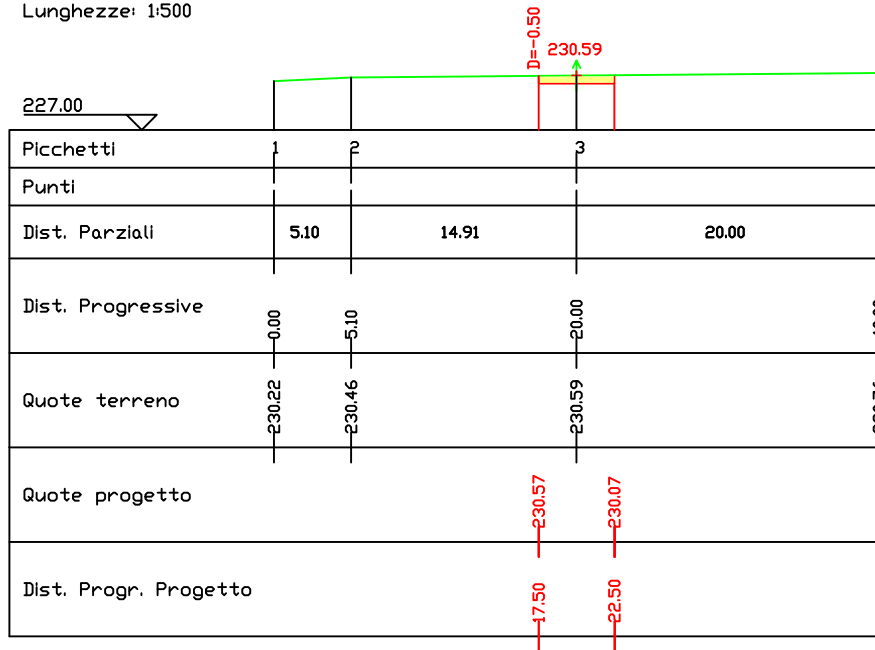
Altezze: 1:500  
Lunghezze: 1:500



### S04

Area di Sterro: -2.62  
Area di Riporto: 0.00

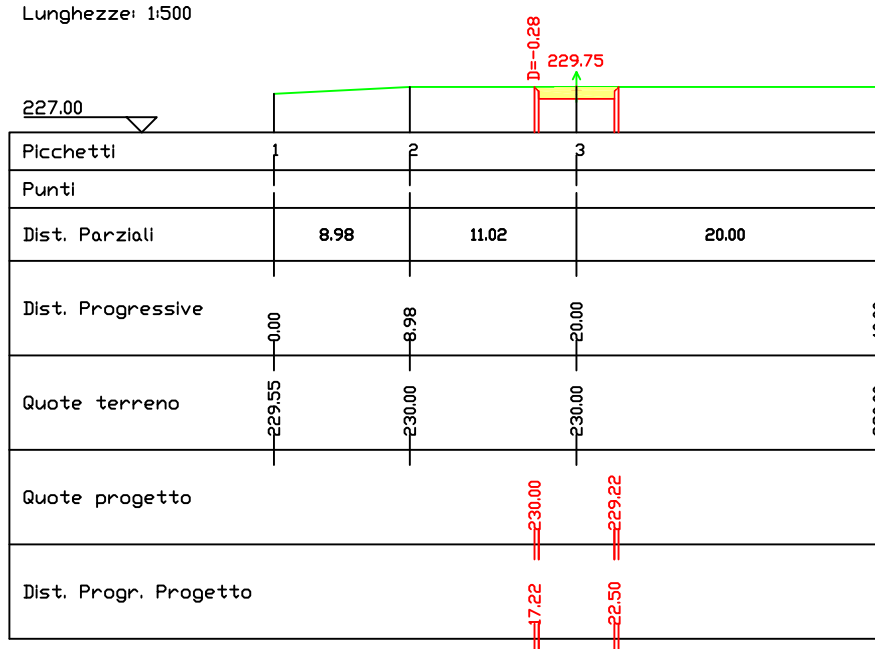
Altezze: 1:500  
Lunghezze: 1:500



### S05

Area di Sterro: -3.96  
Area di Riporto: 0.00

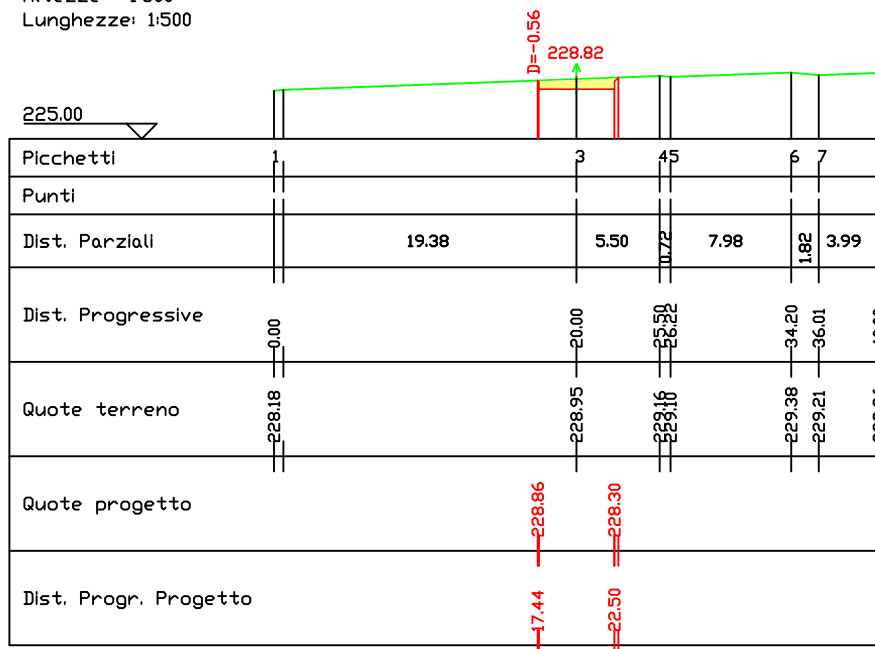
Altezze: 1:500  
Lunghezze: 1:500



### S06

Area di Sterro: -3.32  
Area di Riporto: 0.00

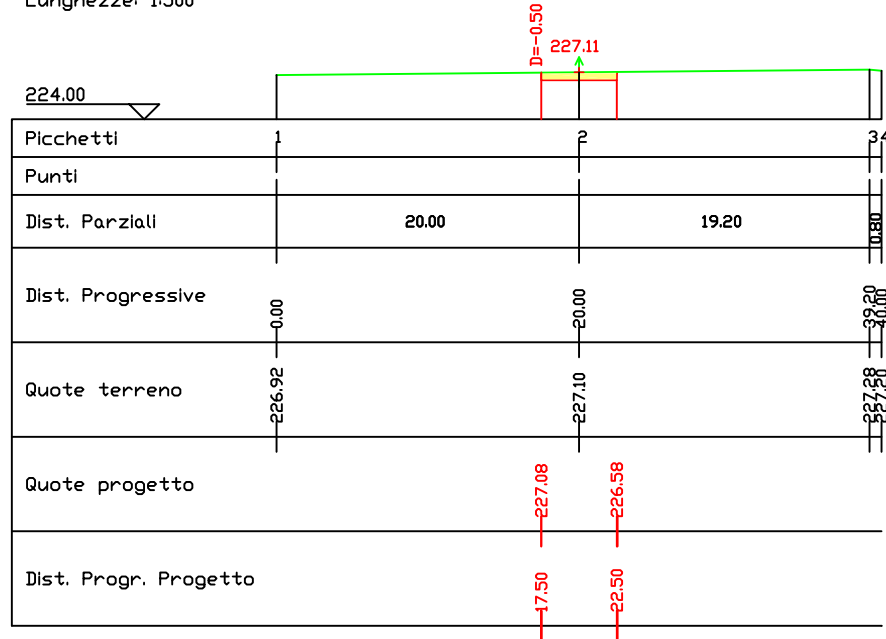
Altezze: 1:500  
Lunghezze: 1:500



### S07

Area di Sterro: -2.60  
Area di Riporto: 0.00

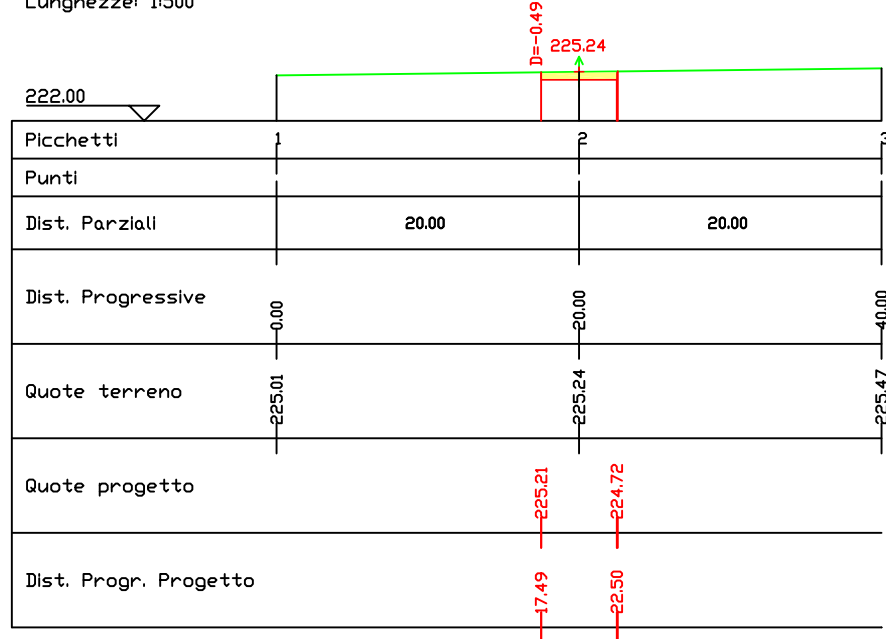
Altezze: 1:500  
Lunghezze: 1:500



### S08

Area di Sterro: -2.61  
Area di Riporto: 0.00

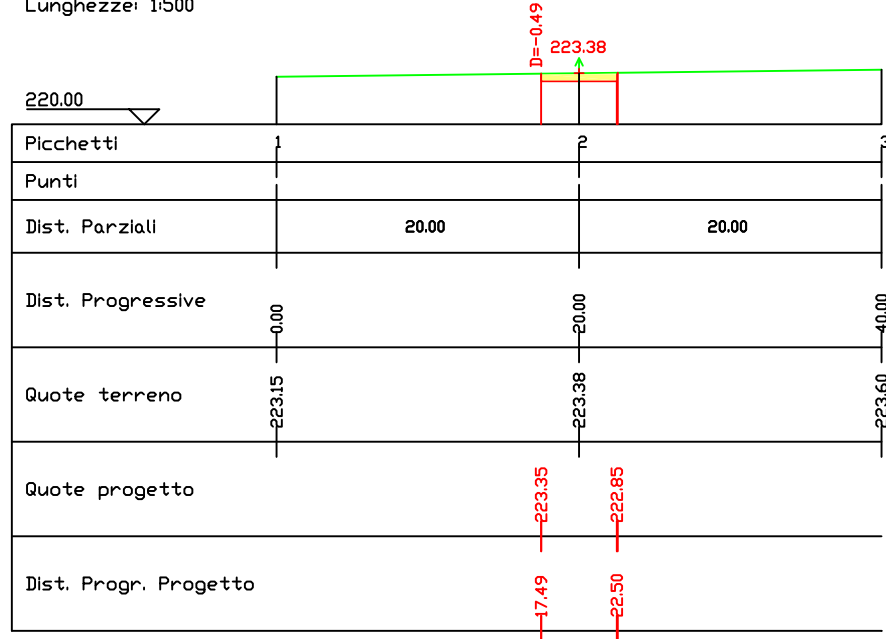
Altezze: 1:500  
Lunghezze: 1:500



### S09

Area di Sterro: -2.62  
Area di Riporto: 0.00

Altezze: 1:500  
Lunghezze: 1:500

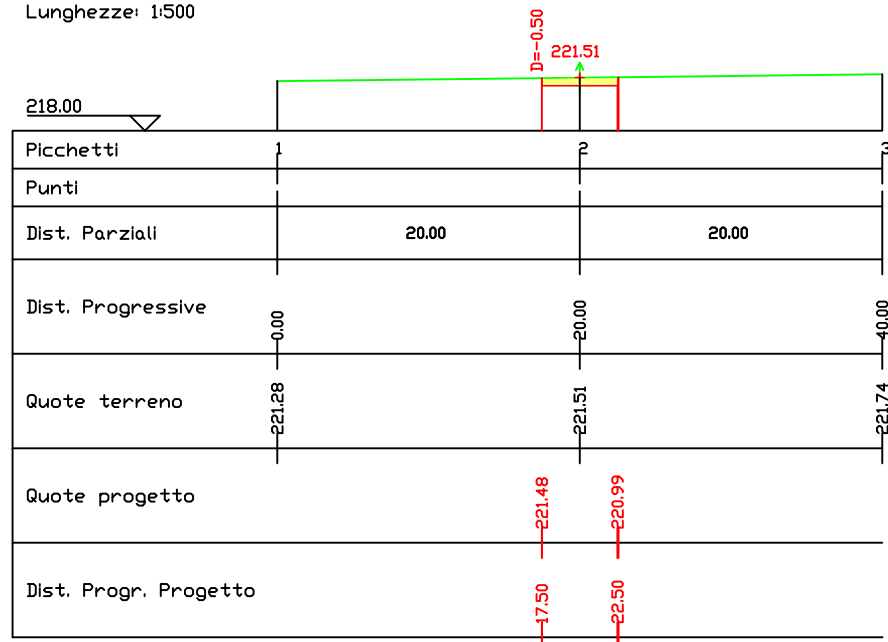




## S10

Area di Sterro: -2.63  
Area di Riporto: 0.00

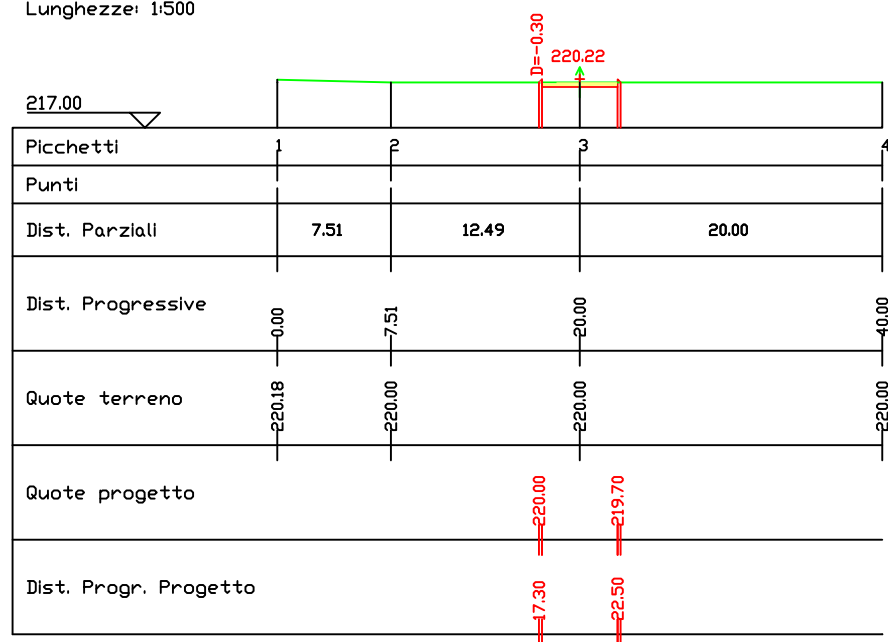
Altezze: 1:500  
Lunghezze: 1:500



## S12

Area di Sterro: -1.50  
Area di Riporto: 0.04

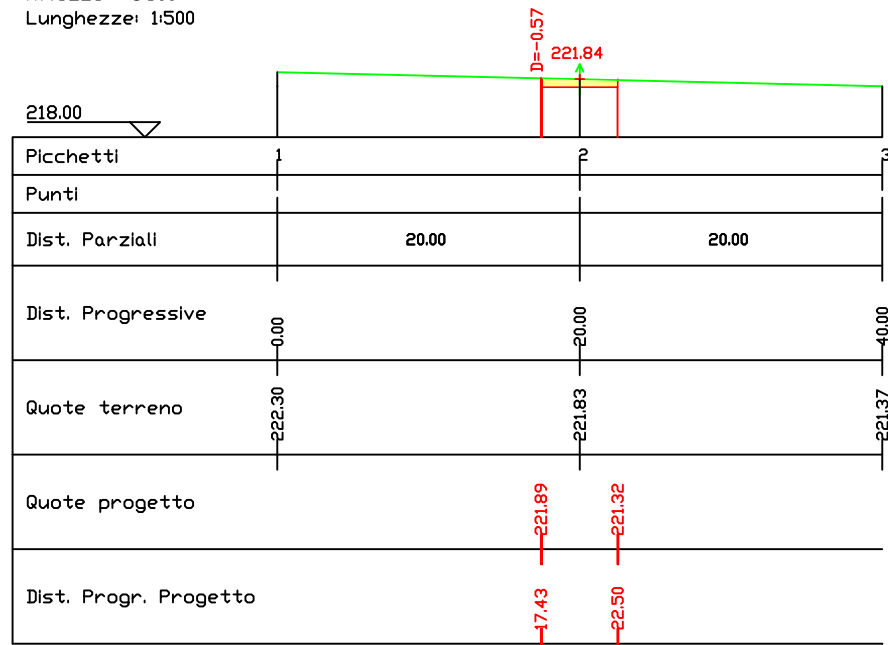
Altezze: 1:500  
Lunghezze: 1:500



## S13

Area di Sterro: -2.58  
Area di Riporto: 0.00

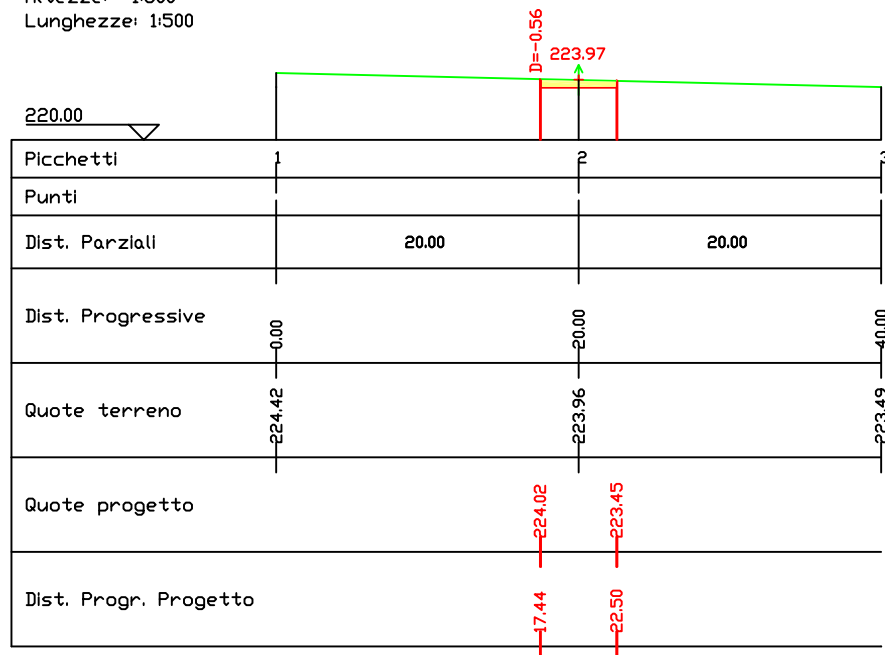
Altezze: 1:500  
Lunghezze: 1:500



### S14

Area di Sterro: -2.53  
Area di Riporto: 0.00

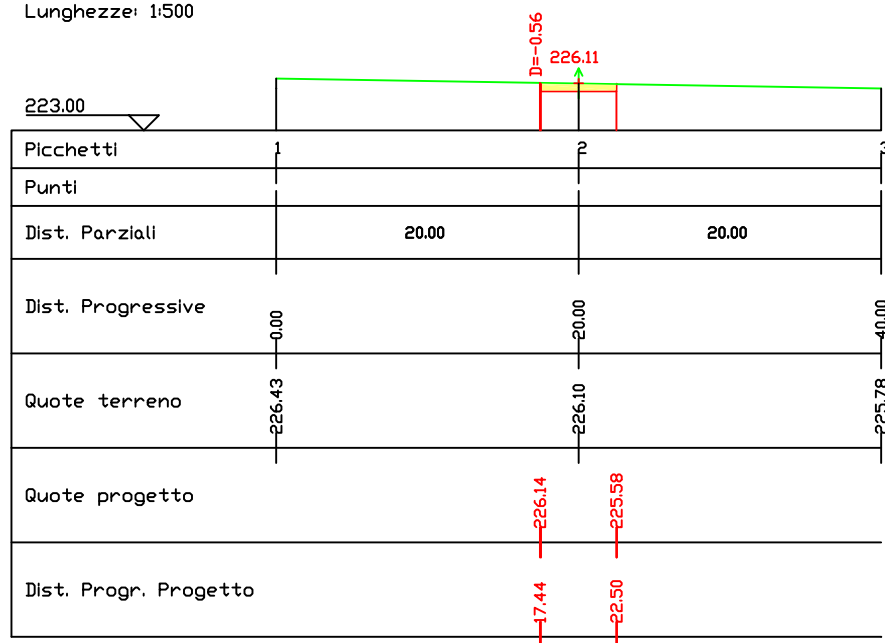
Altezze: 1:500  
Lunghezze: 1:500



### S15

Area di Sterro: -2.60  
Area di Riporto: 0.00

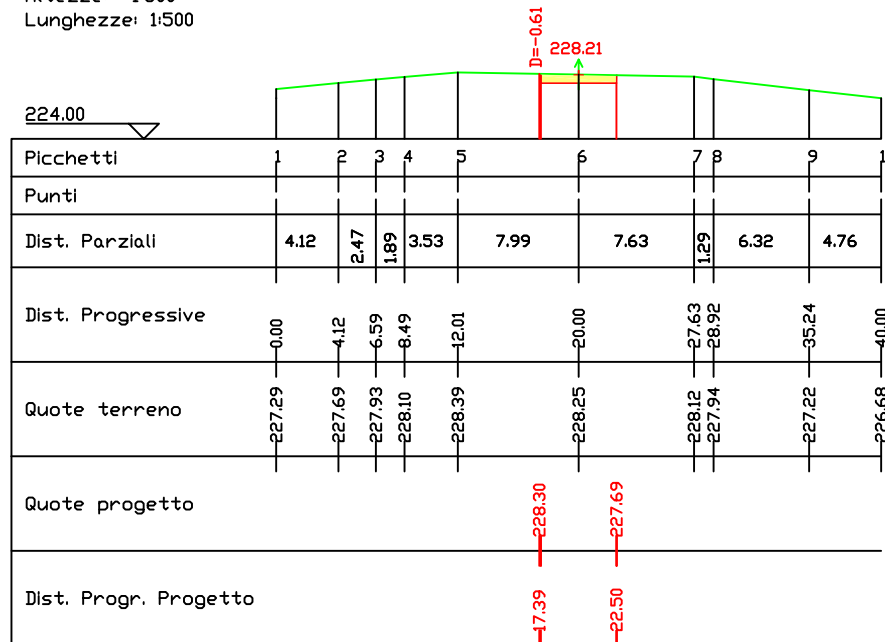
Altezze: 1:500  
Lunghezze: 1:500



### S16

Area di Sterro: -2.82  
Area di Riporto: 0.00

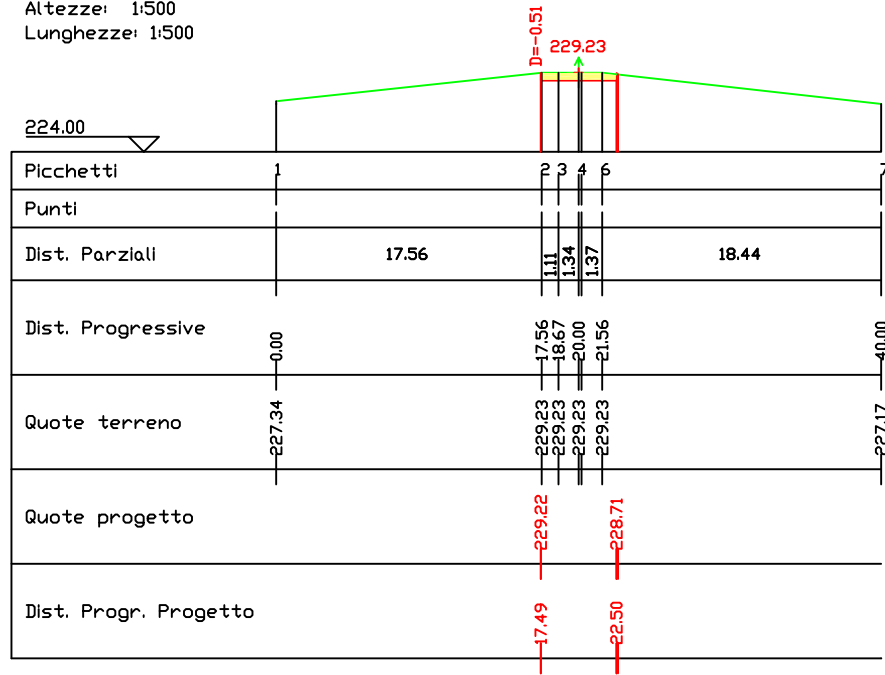
Altezze: 1:500  
Lunghezze: 1:500



### S17

Area di Sterro: -2.56  
Area di Riporto: 0.00

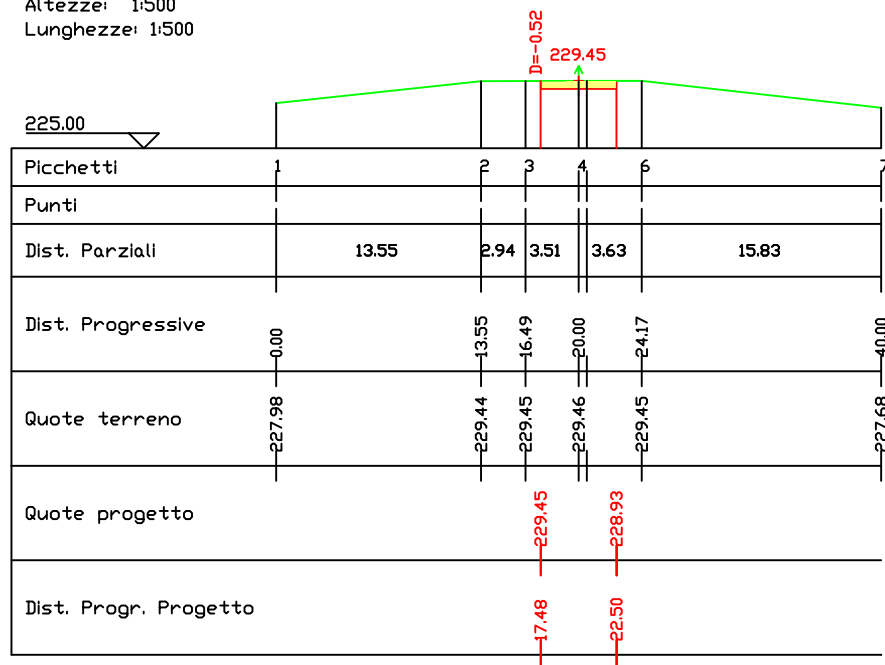
Altezze: 1:500  
Lunghezze: 1:500



### S18

Area di Sterro: -2.62  
Area di Riporto: 0.00

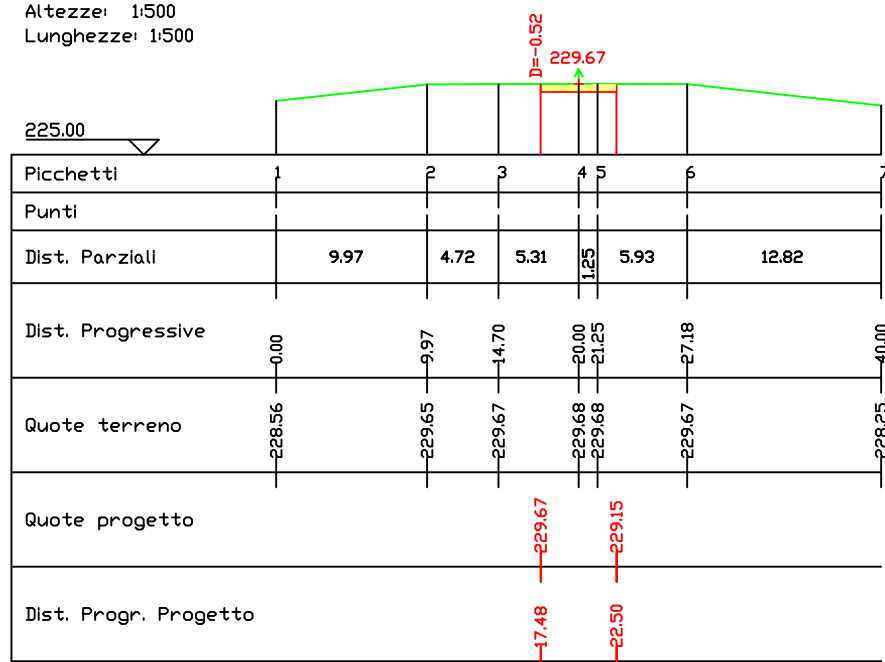
Altezze: 1:500  
Lunghezze: 1:500



### S19

Area di Sterro: -2.62  
Area di Riporto: 0.00

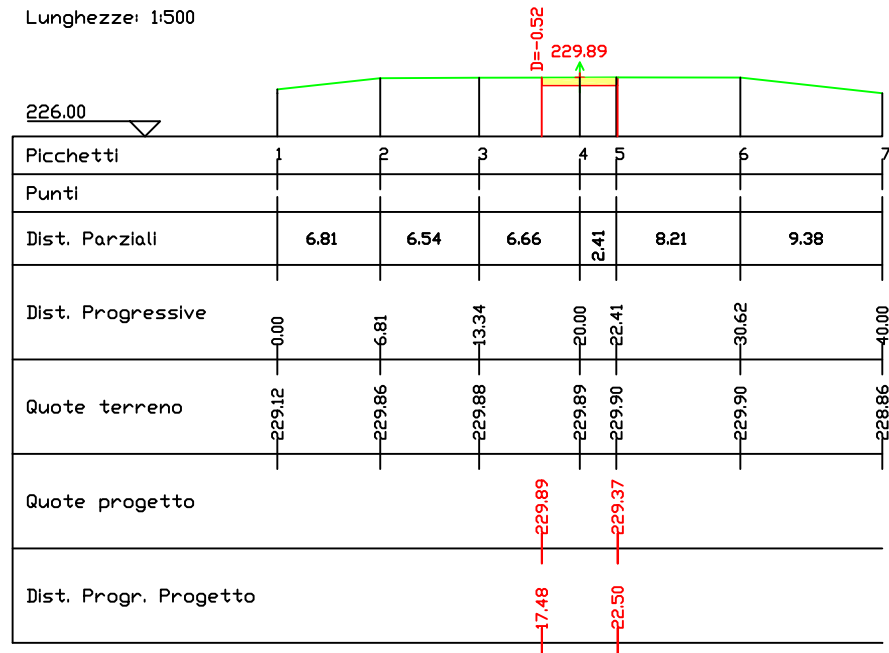
Altezze: 1:500  
Lunghezze: 1:500



## S20

Area di Sterro: -2.62  
Area di Riporto: 0.00

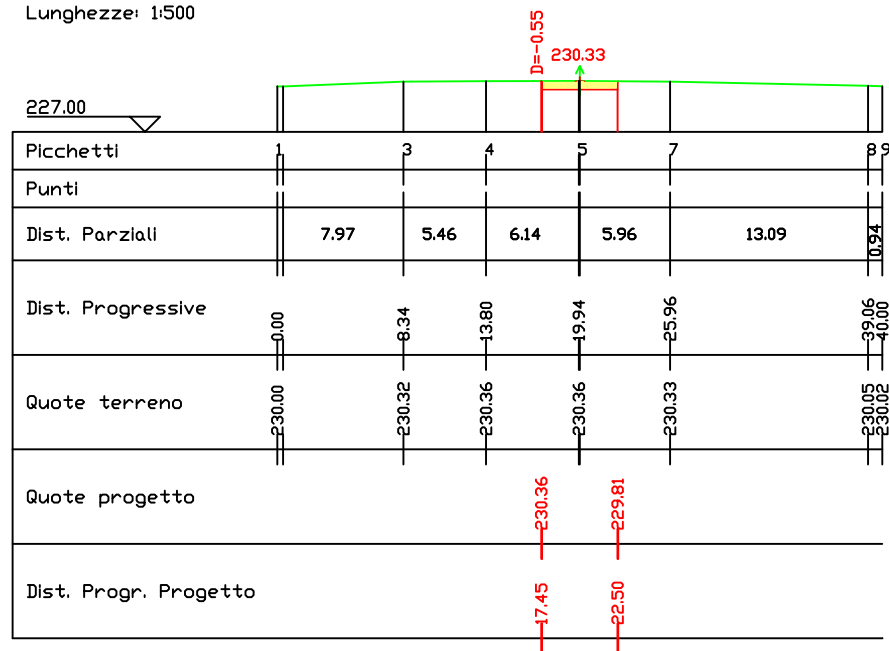
Altezze: 1:500  
Lunghezze: 1:500



## S21

Area di Sterro: -2.76  
Area di Riporto: 0.00

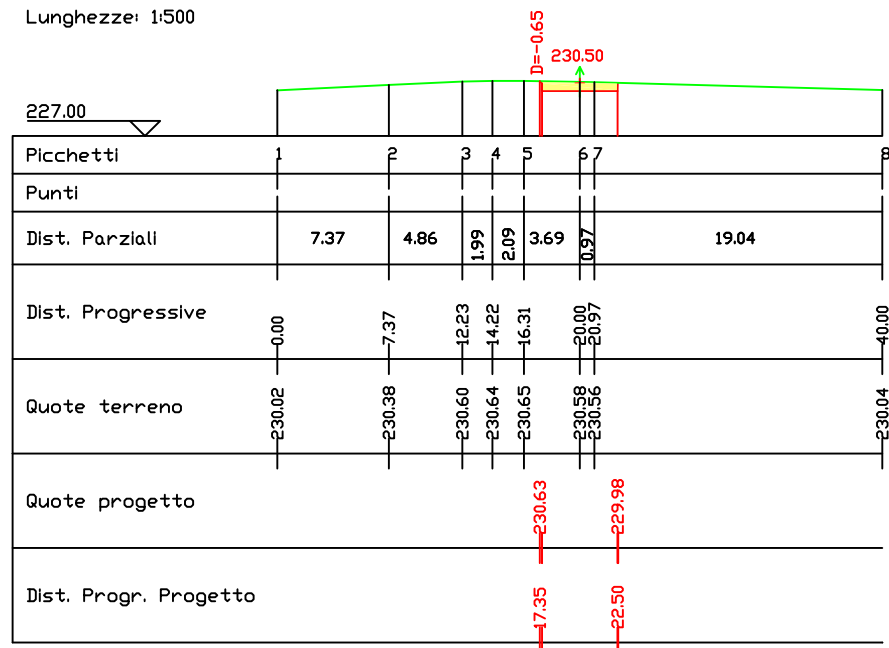
Altezze: 1:500  
Lunghezze: 1:500



## S22

Area di Sterro: -3.00  
Area di Riporto: 0.00

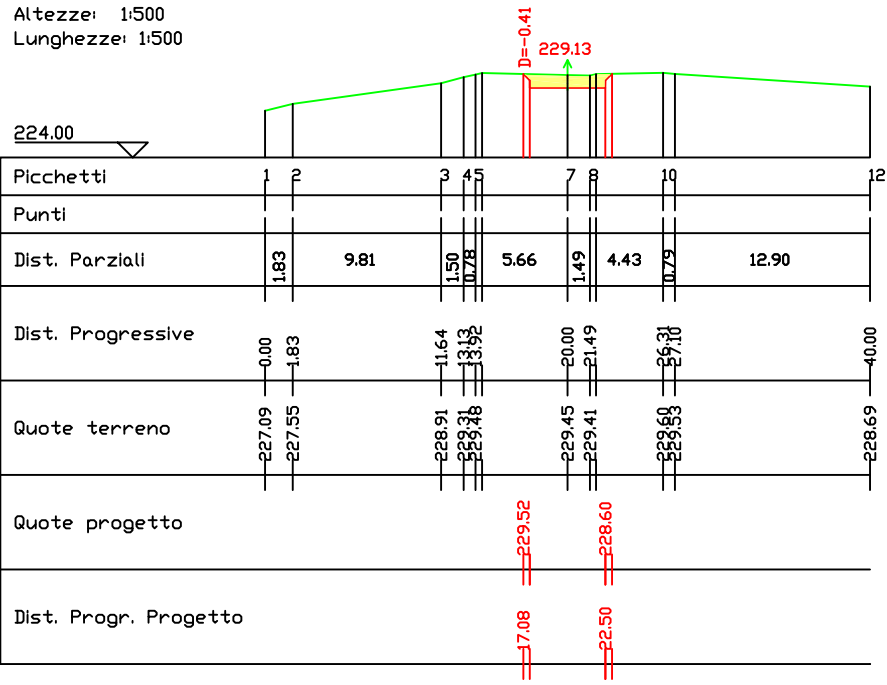
Altezze: 1:500  
Lunghezze: 1:500



### S23

Area di Sterro: -4.53  
Area di Riporto: 0.00

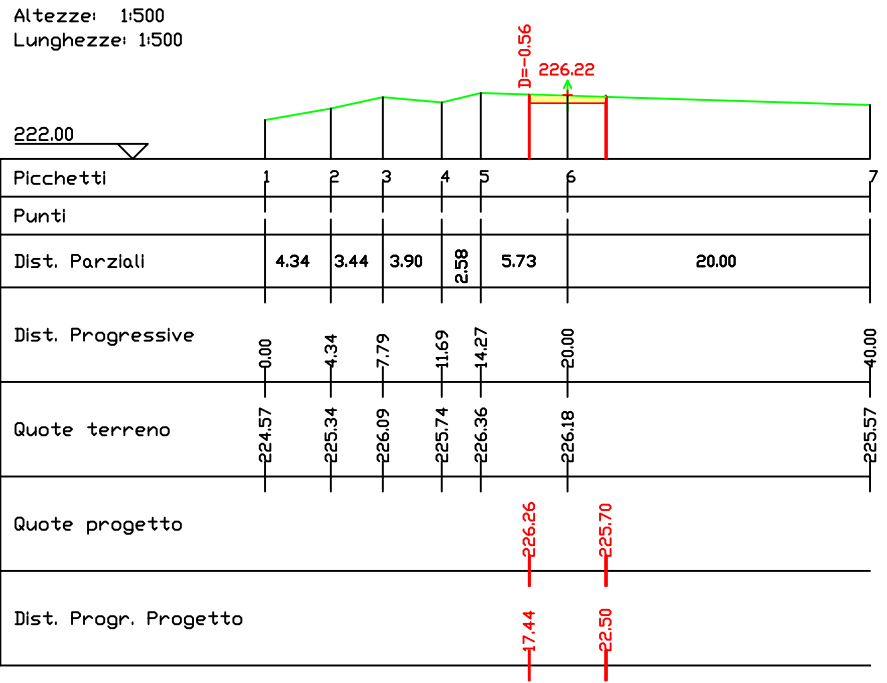
Altezze: 1:500  
Lunghezze: 1:500



### S24

Area di Sterro: -2.42  
Area di Riporto: 0.01

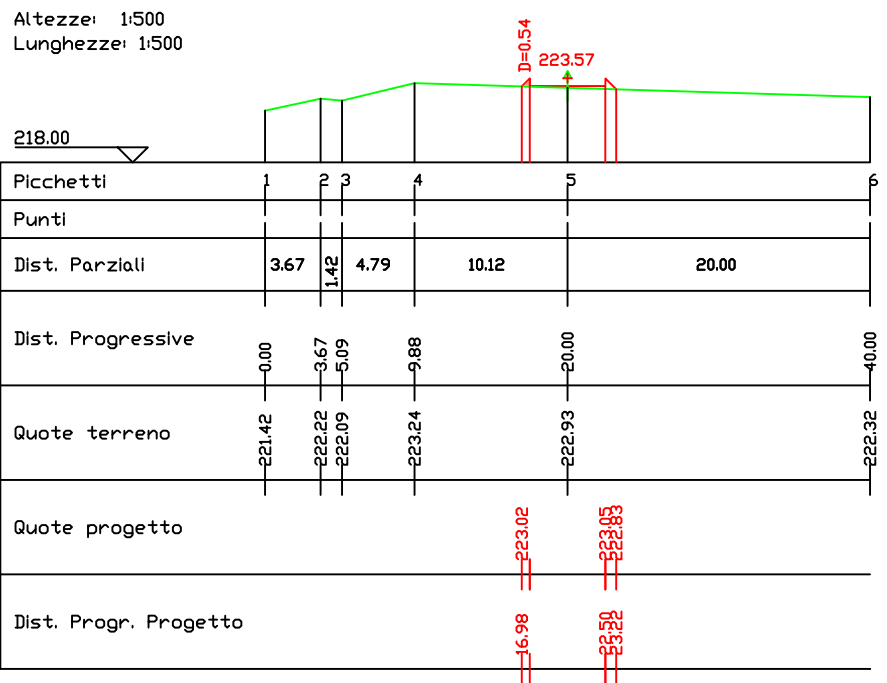
Altezze: 1:500  
Lunghezze: 1:500



### S25

Area di Sterro: 0.00  
Area di Riporto: 0.97

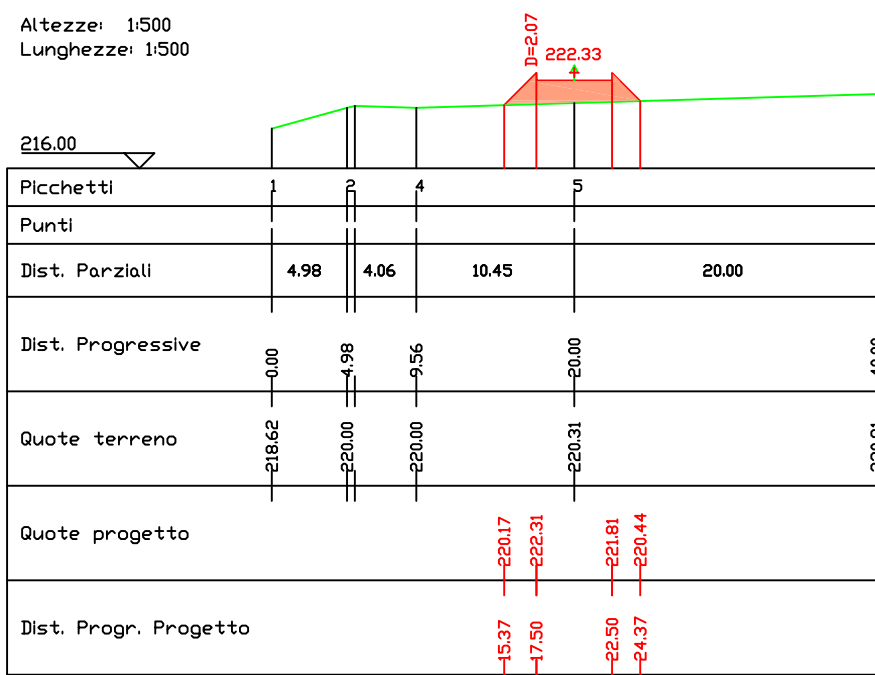
Altezze: 1:500  
Lunghezze: 1:500



### S26

Area di Sterro: 0.00  
Area di Riporto: 11.48

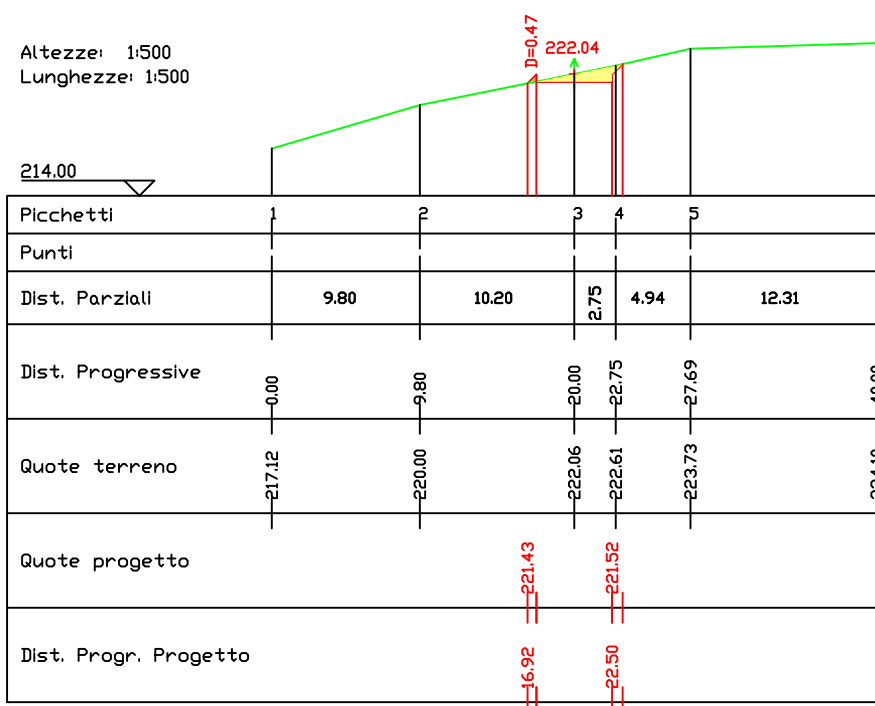
Altezze: 1:500  
Lunghezze: 1:500



### S27

Area di Sterro: -2.87  
Area di Riporto: 0.14

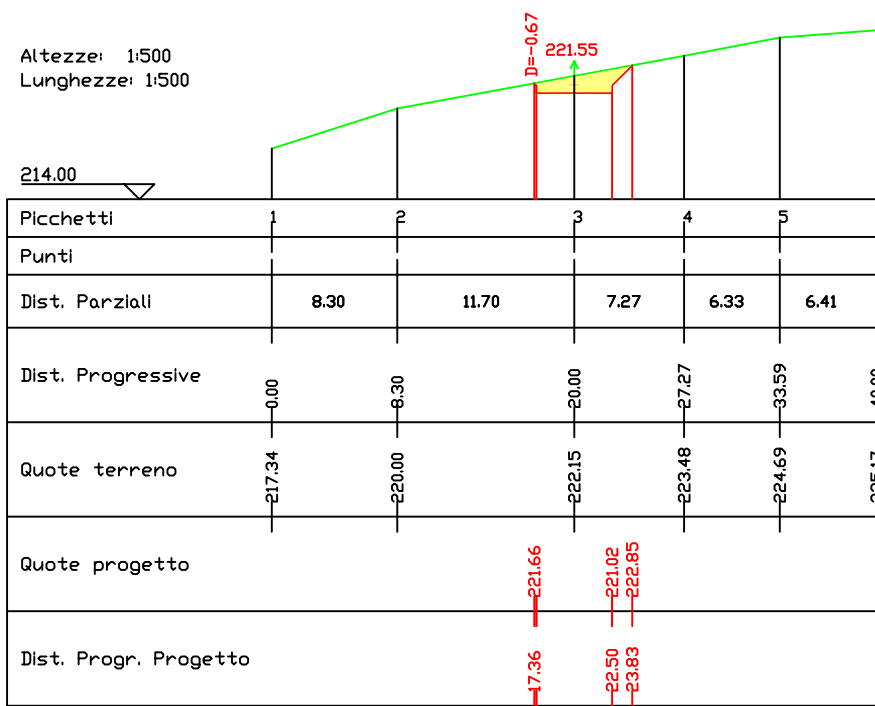
Altezze: 1:500  
Lunghezze: 1:500



### S28

Area di Sterro: -6.35  
Area di Riporto: 0.00

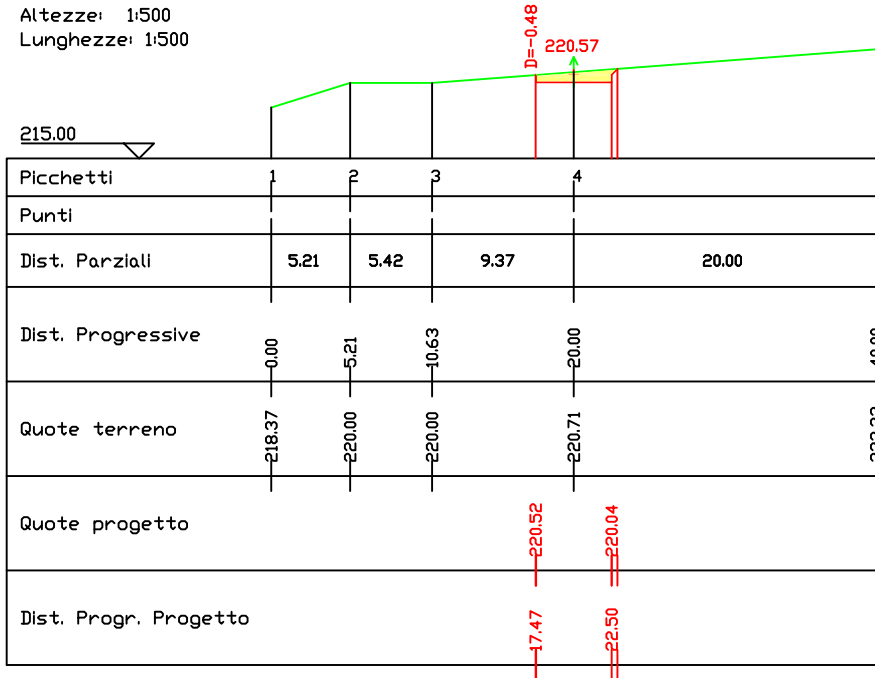
Altezze: 1:500  
Lunghezze: 1:500



### S29

Area di Sterro: -3.40  
Area di Riporto: 0.00

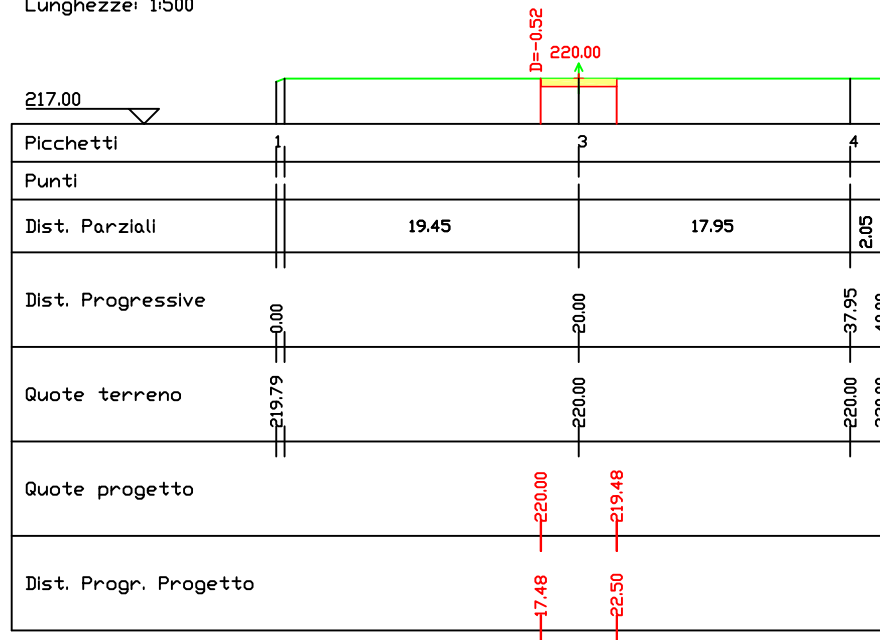
Altezze: 1:500  
Lunghezze: 1:500



### S30

Area di Sterro: -2.62  
Area di Riporto: 0.00

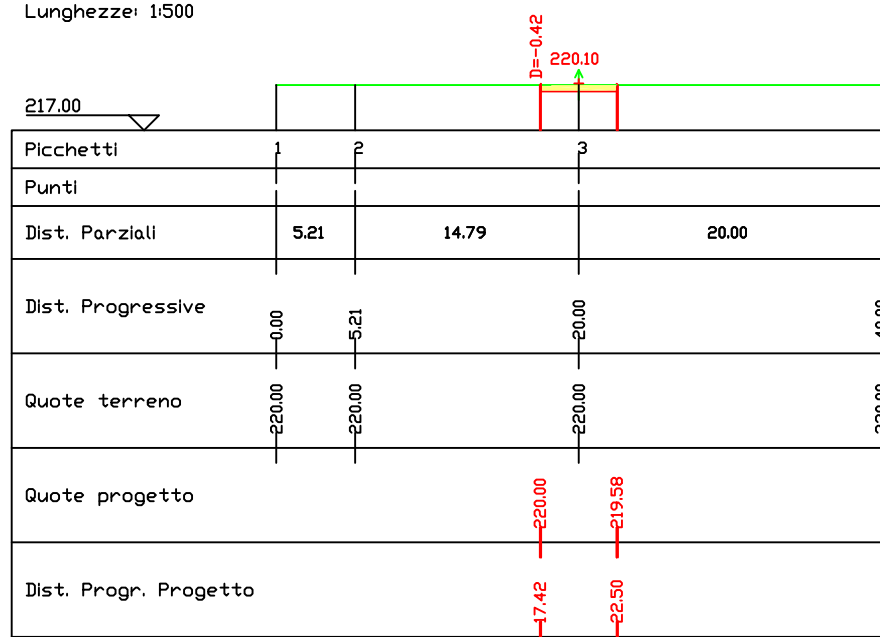
Altezze: 1:500  
Lunghezze: 1:500



### S31

Area di Sterro: -2.11  
Area di Riporto: 0.01

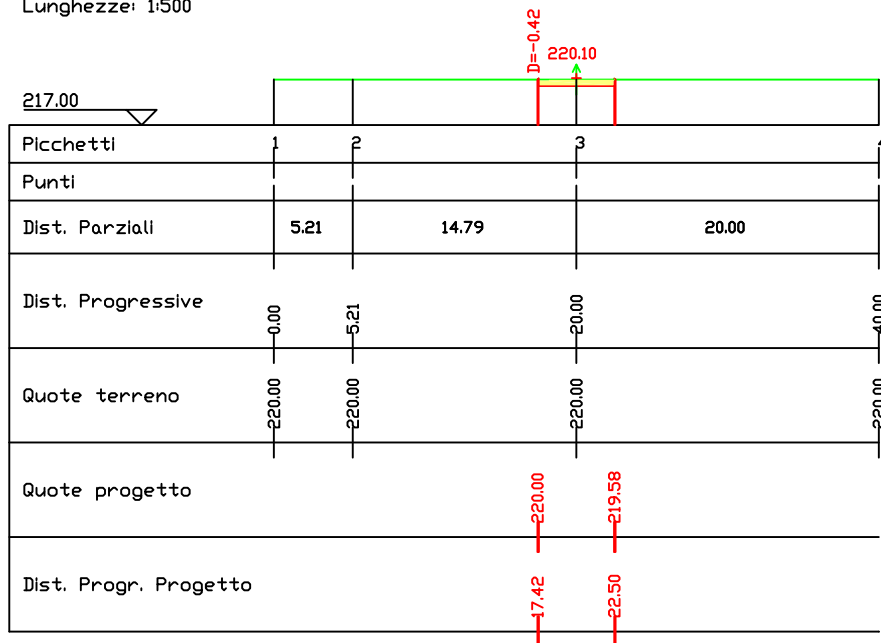
Altezze: 1:500  
Lunghezze: 1:500



### S31

Area di Sterro: -2.11  
Area di Riporto: 0.01

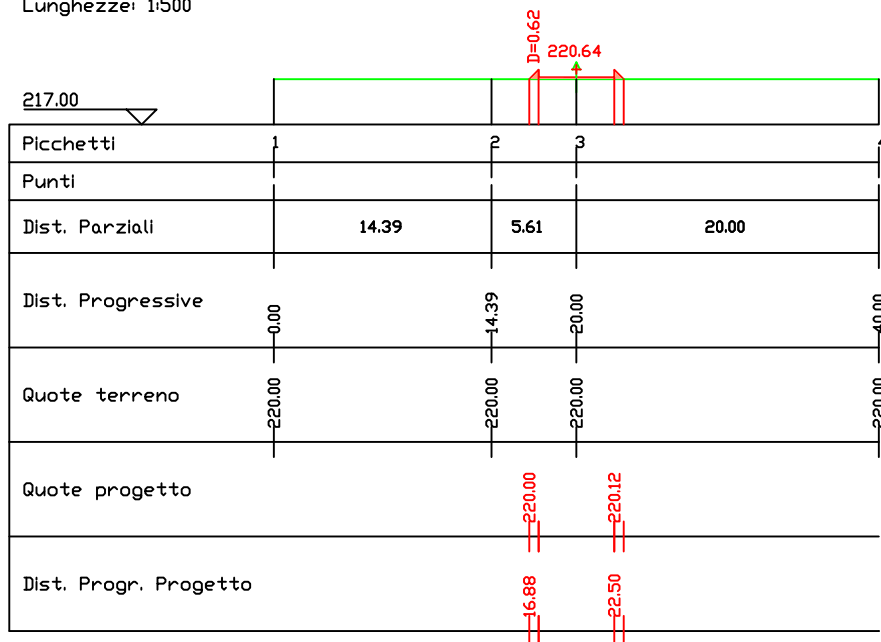
Altezze: 1:500  
Lunghezze: 1:500



### S32

Area di Sterro: 0.00  
Area di Riporto: 0.98

Altezze: 1:500  
Lunghezze: 1:500



### S33

Altezze: 1:500  
Lunghezze: 1:500

