



Committente:

Levant Wind S.r.l.

Levant Wind S.r.l.
Via Sardegna, 40
00187 Roma
P.IVA/C.F. 1618113100

Titolo del Progetto:

Parco Eolico "Levant" sito nei Comuni di: Buseto Palizzolo, Erice e Valderice

Documento:

**STRADA ACCESSO AEROGENERATORE A04:
PIANTE, PROFILI E SEZIONI**

N° Documento:

IT-VESLVT-TEN-CIV-DW-18

Progettista:



sede legale e operativa
San Martino Sannita (BN) Località Chianarile snc Area Industriale
sede operativa
Lucera (FG) via Alfonso La Cava 114
P.IVA 01465940623
Azienda con sistema gestione qualità Certificato N. 50 100 11873



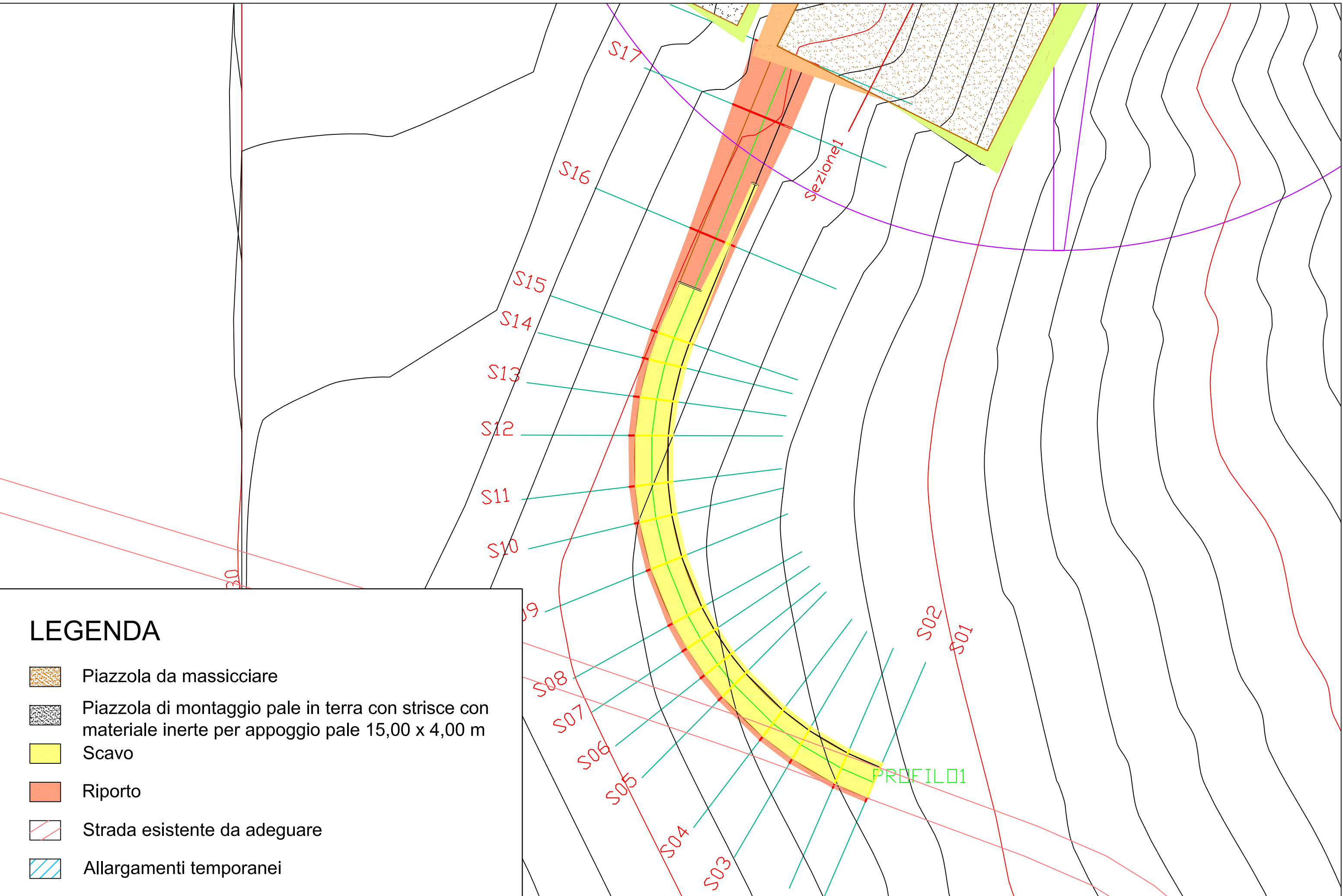
Progettista
Dott. Ing. Nicola FORTE



Consulente per la progettazione
Dott. Ing. Gaetano PUPELLA
Dott. Ing. Salvatore PRIOLO

Rev	Data Revisione	Descrizione	Redatto	Controllato	Approvato
00	Giugno 2022	Richiesta AU	LR	PM	NF

PLANIMETRIA STRADALE AEROGENERATORE A04



PROFILO STRADALE AEROGENERATORE A04

PROFILO1

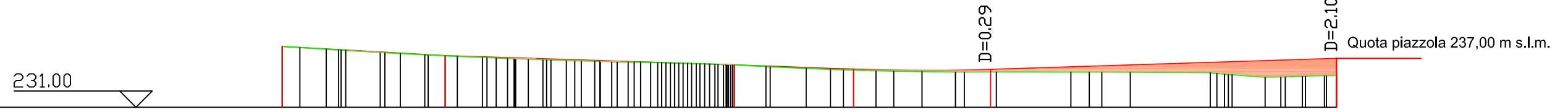
Caratteristiche Tracciato di Progetto

Quota Monte	238.48
Quota Valle	235.65
Lungh. Proiezione	129.81
Lungh. Sviluppo	129.89
Dislivello	2.83
Pendenza Minima	-0.21 %
Pendenza Massima	-5.67 %
Pendenza Media	3.16 %

Pendenza Livellette	Diff. di Quota	H = -1.14	H = -1.13	H = 1.35
	Distanza	P = -20.06	P = -35.60	P = 42.59
	Pendenza	P = -5.67%	P = -3.16%	P = 3.17%

PROFILO1

Altezze: 1:1000
Lunghezze: 1:1000

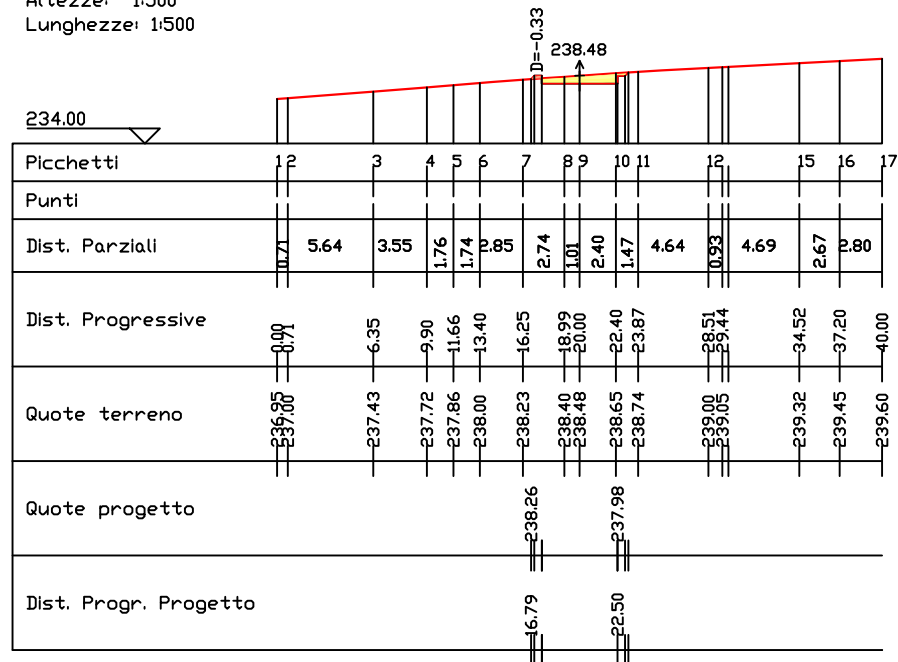


Picchetti	v1	2	3	4	5	6	7	8	9	10	11	12	13	14	15	16	17																											
Punti	1	2	34	7	9	10	13	14	17	22	25	28	33	37	43	49	57	59	61	62	64	66	67	69	70	72	73	74	79	82	85													
Dist. Parziali	2.18	3.25	1.52	4.25	1.90	3.01	2.09	1.50	3.10	1.40	1.56	1.80	1.89	1.65	3.90	4.44	2.99	1.59	4.01	2.20	3.48	4.11	3.95	9.18	2.26	1.55	3.50	9.85	4.07	1.94	2.10	2.34												
Dist. Progressive	0.00	2.18	5.43	9.68	12.65	14.55	17.98	20.96	21.56	24.66	26.06	27.96	29.85	31.50	34.99	36.83	39.18	41.25	43.34	45.37	47.80	49.36	50.98	52.63	54.78	60.08	64.52	67.10	69.10	73.11	75.30	78.78	82.89	87.93	97.11	99.37	100.92	104.42	114.27	116.02	121.03	122.96	125.61	128.33
Quote terreno	238.48	238.35	238.14	238.05	237.70	237.61	237.42	237.34	237.27	237.13	237.05	236.90	236.84	236.75	236.70	236.64	236.60	236.56	236.52	236.45	236.41	236.37	236.32	236.27	236.23	235.97	235.78	235.65	235.60	235.48	235.45	235.38	235.35	235.36	235.34	235.34	235.33	235.31	235.25	235.06	234.71	234.75	234.82	234.89
Quote progetto	-238.48	-238.48	-238.48	-238.48	-237.70	-237.61	-237.34	-237.34	-237.34	-237.13	-237.13	-236.90	-236.84	-236.75	-236.70	-236.64	-236.60	-236.56	-236.52	-236.45	-236.41	-236.37	-236.32	-236.27	-236.23	-235.97	-235.78	-235.65	-235.69	-235.69	-235.65	-235.65	-235.65	-235.34	-235.34	-235.33	-235.31	-235.25	-235.06	-234.71	-234.75	-234.82	-234.89	
Dist. Progr. Progetto	0.00	2.18	5.43	9.68	12.65	14.55	17.98	20.96	21.56	24.66	26.06	27.96	29.85	31.50	34.99	36.83	39.18	41.25	43.34	45.37	47.80	49.36	50.98	52.63	54.78	60.08	64.52	67.10	69.10	73.11	75.30	78.78	82.89	87.93	97.11	99.37	100.92	104.42	114.27	116.02	121.03	122.96	125.61	128.33

S01

Area di Sterro: -2.63
Area di Riporto: 0.11

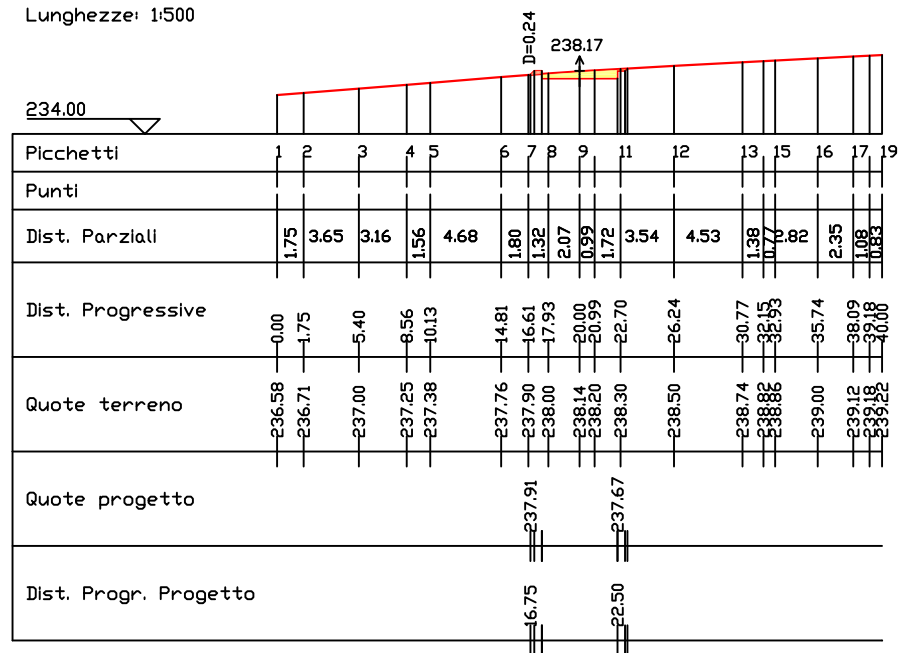
Altezze: 1:500
Lunghezze: 1:500



S02

Area di Sterro: -2.42
Area di Riporto: 0.14

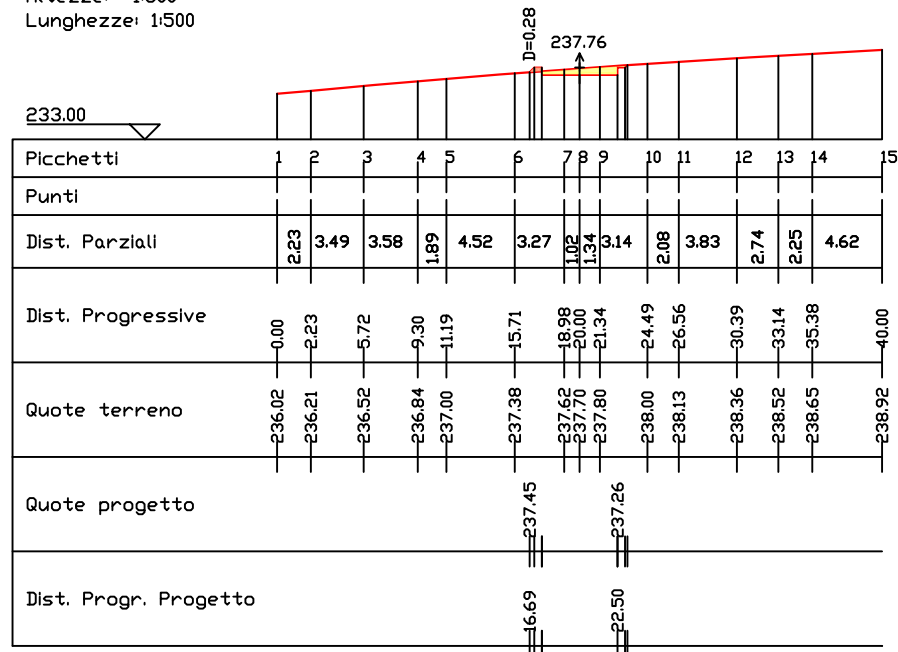
Altezze: 1:500
Lunghezze: 1:500



S03

Area di Sterro: -2.26
Area di Riporto: 0.18

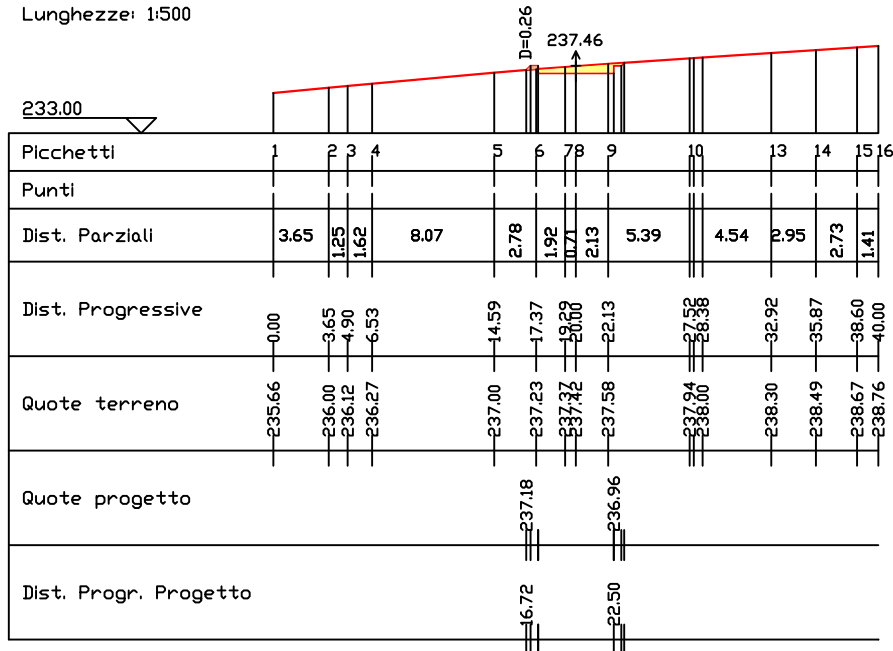
Altezze: 1:500
Lunghezze: 1:500



S04

Area di Sterro: -2.43
Area di Riporto: 0.15

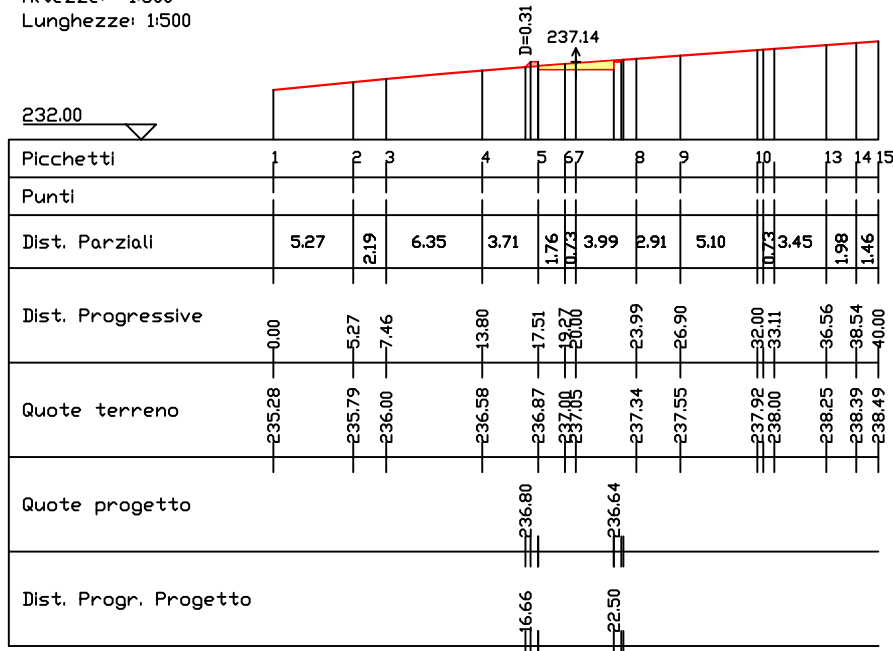
Altezze: 1:500
Lunghezze: 1:500



S05

Area di Sterro: -2.13
Area di Riporto: 0.20

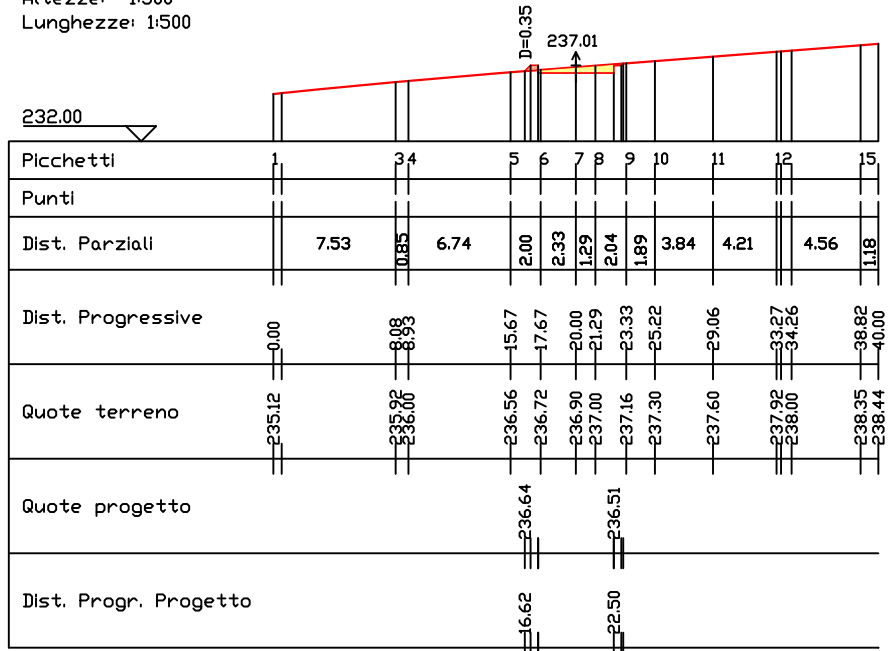
Altezze: 1:500
Lunghezze: 1:500



S06

Area di Sterro: -1.99
Area di Riporto: 0.23

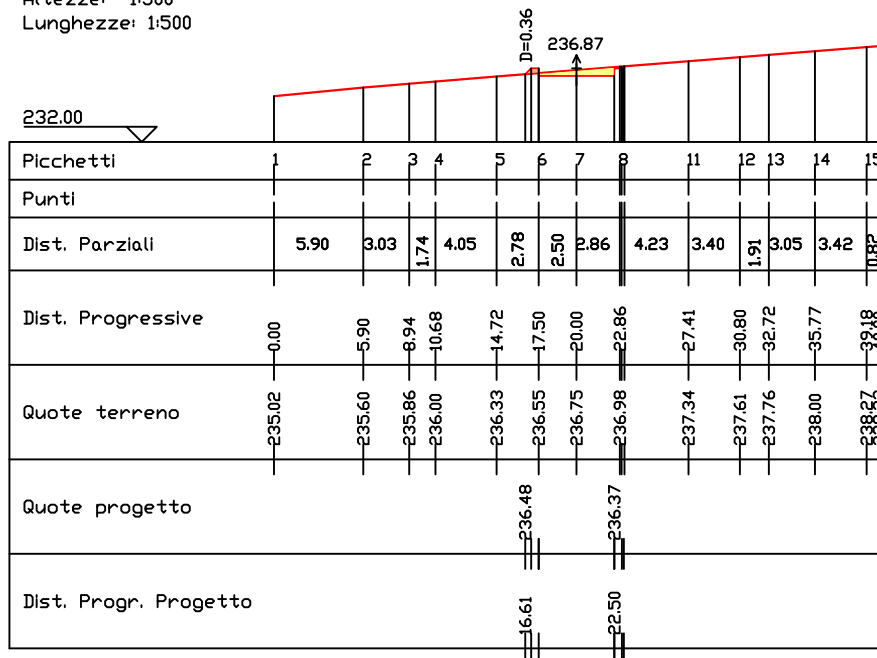
Altezze: 1:500
Lunghezze: 1:500



S07

Area di Sterro: -1.96
Area di Riporto: 0.24

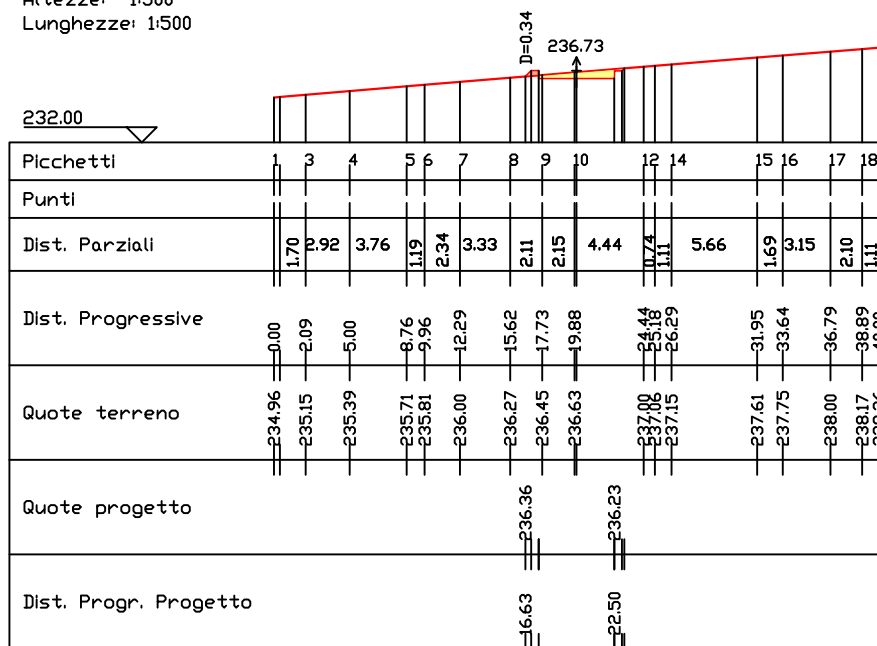
Altezze: 1:500
Lunghezze: 1:500



S08

Area di Sterro: -2.09
Area di Riporto: 0.23

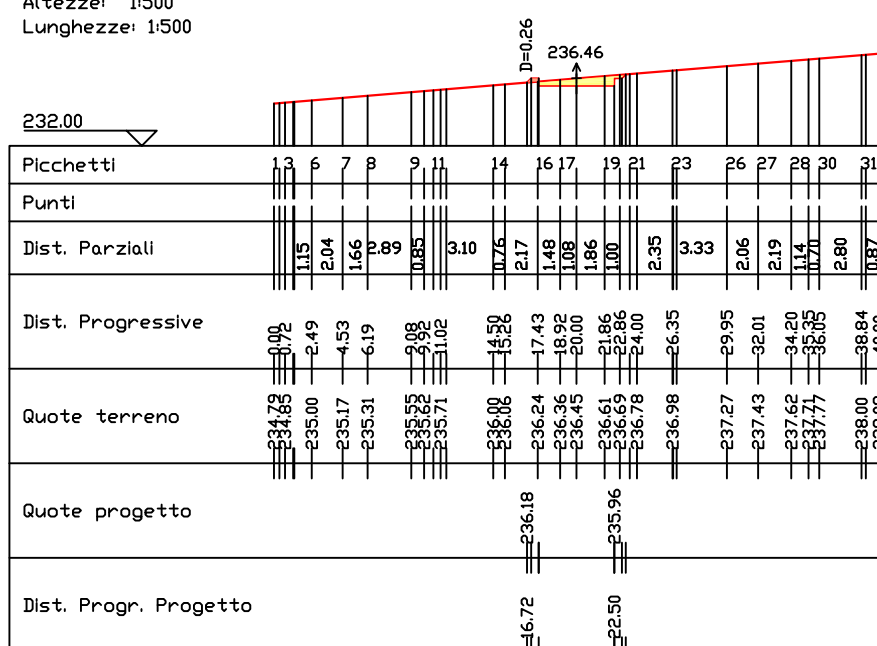
Altezze: 1:500
Lunghezze: 1:500



S09

Area di Sterro: -2.59
Area di Riporto: 0.15

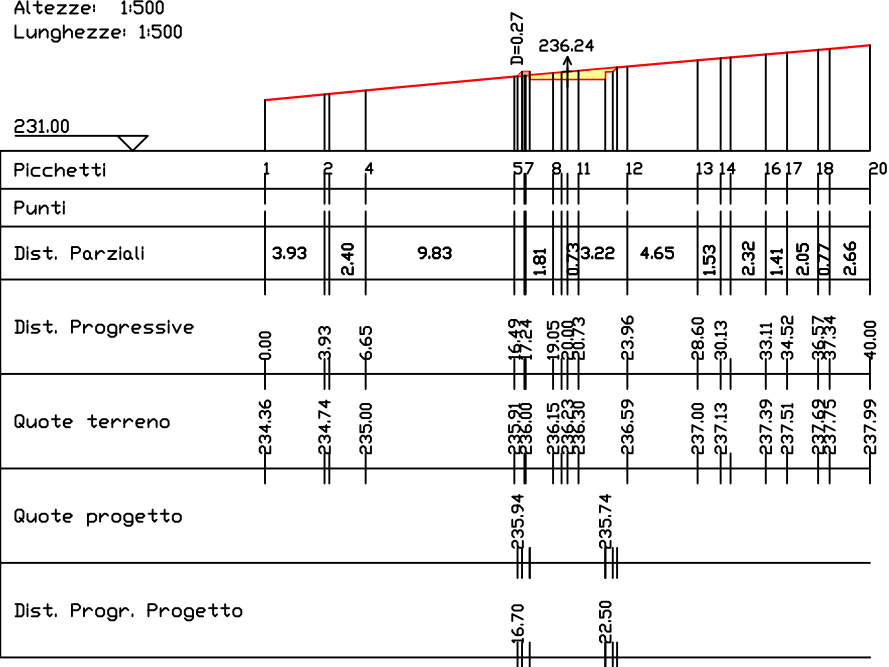
Altezze: 1:500
Lunghezze: 1:500



S10

Area di Sterro: -2.63
Area di Riporto: 0.16

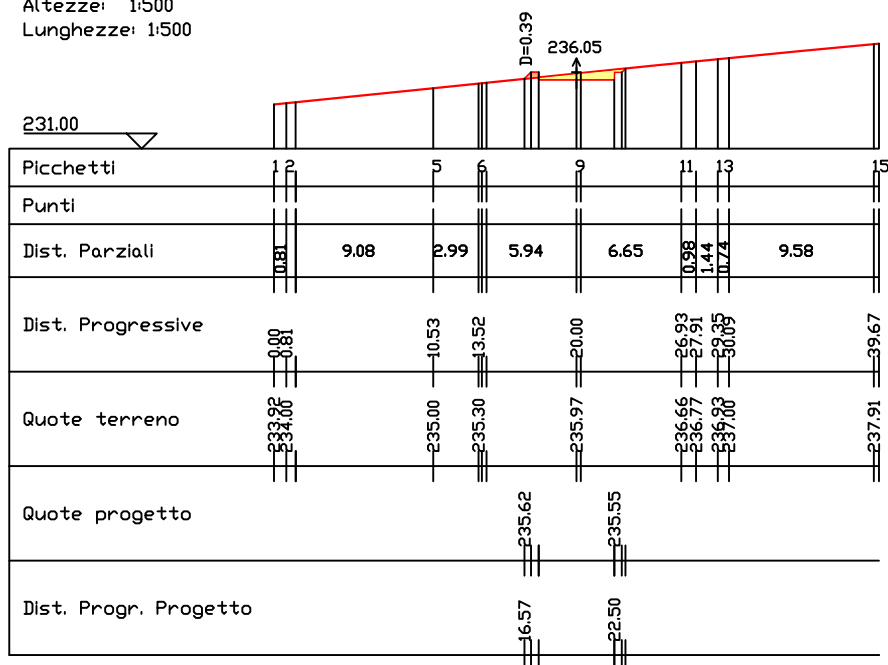
Altezze: 1:500
Lunghezze: 1:500



S11

Area di Sterro: -2.20
Area di Riporto: 0.27

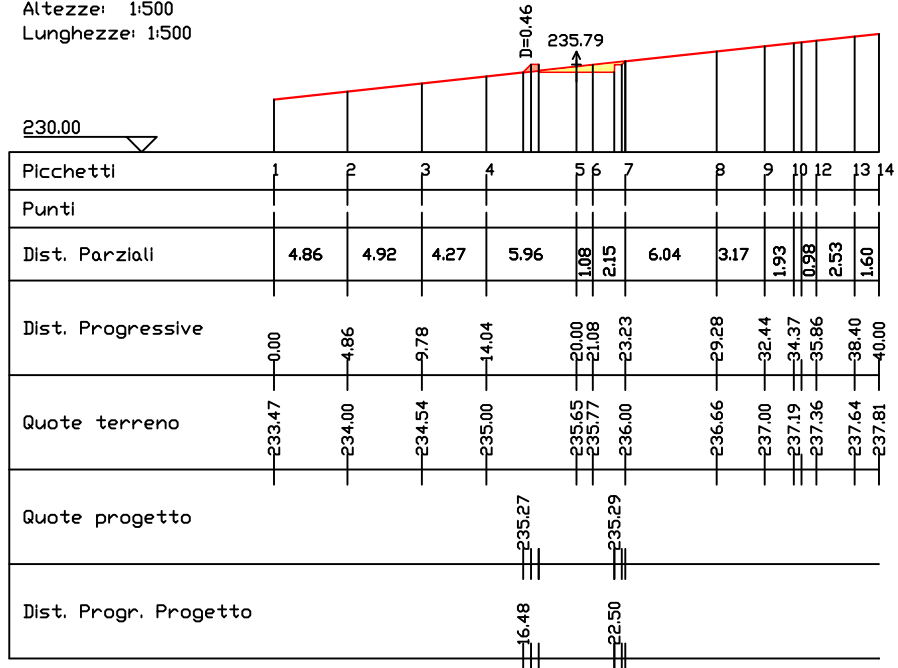
Altezze: 1:500
Lunghezze: 1:500



S12

Area di Sterro: -1.91
Area di Riporto: 0.34

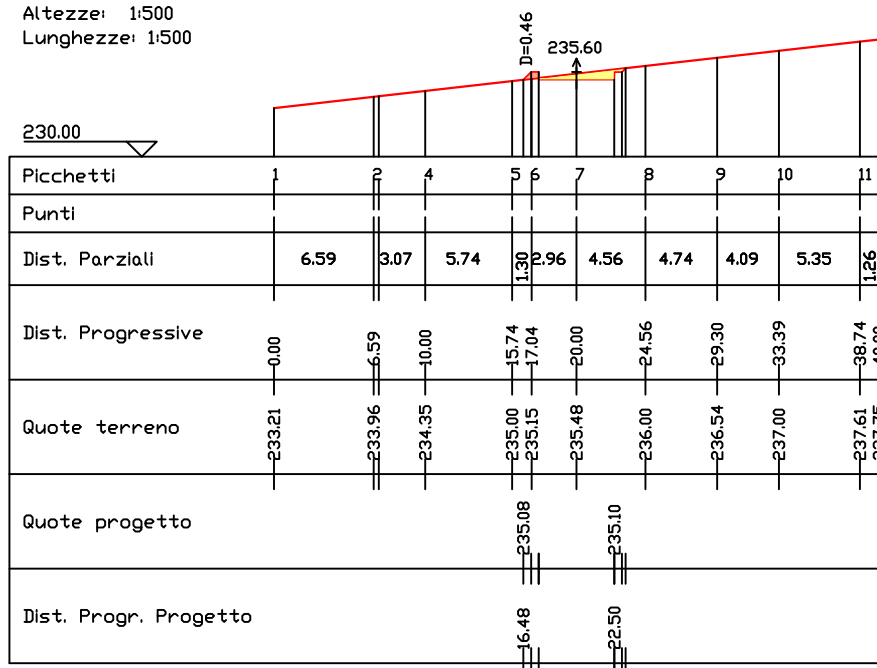
Altezze: 1:500
Lunghezze: 1:500



S13

Area di Sterro: -2.04
Area di Riporto: 0.33

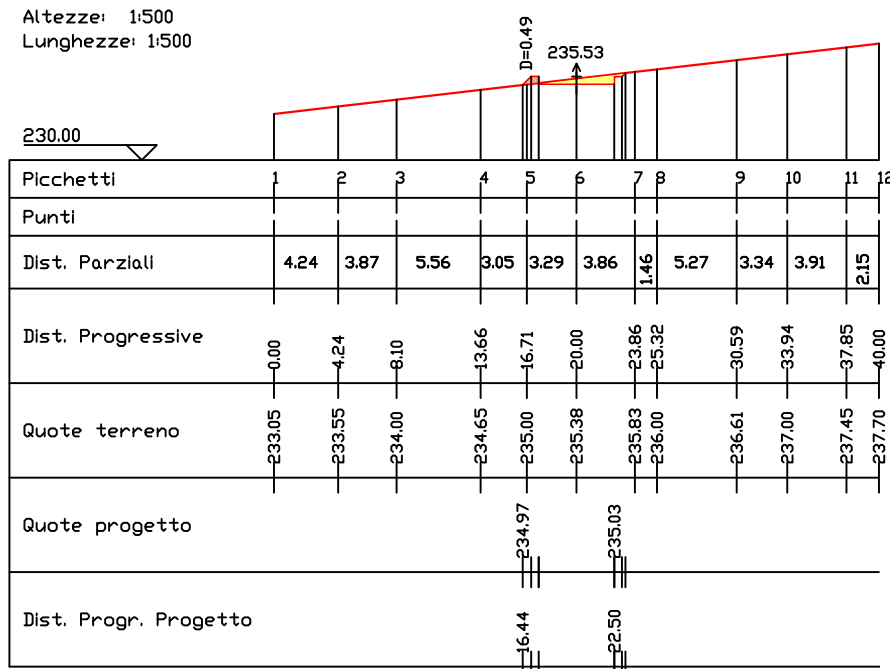
Altezze: 1:500
Lunghezze: 1:500



S14

Area di Sterro: -1.90
Area di Riporto: 0.37

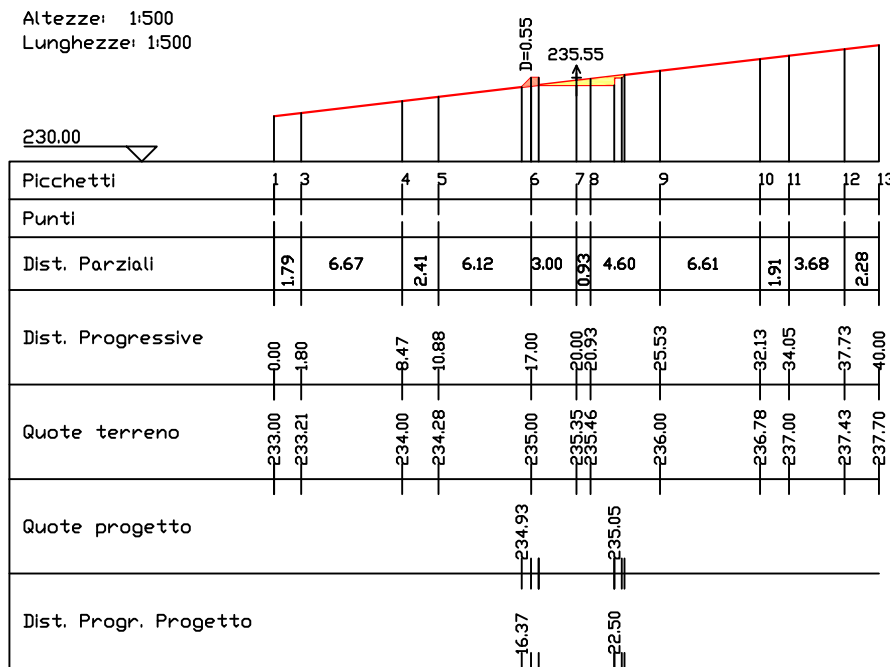
Altezze: 1:500
Lunghezze: 1:500



S15

Area di Sterro: -1.59
Area di Riporto: 0.43

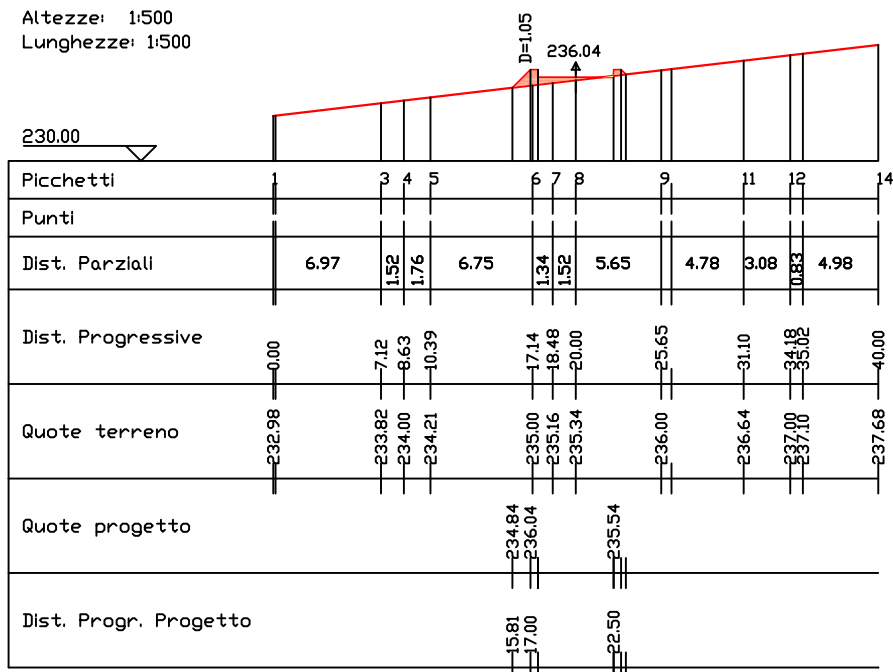
Altezze: 1:500
Lunghezze: 1:500



S16

Area di Sterro: -0.04
Area di Riporto: 2.41

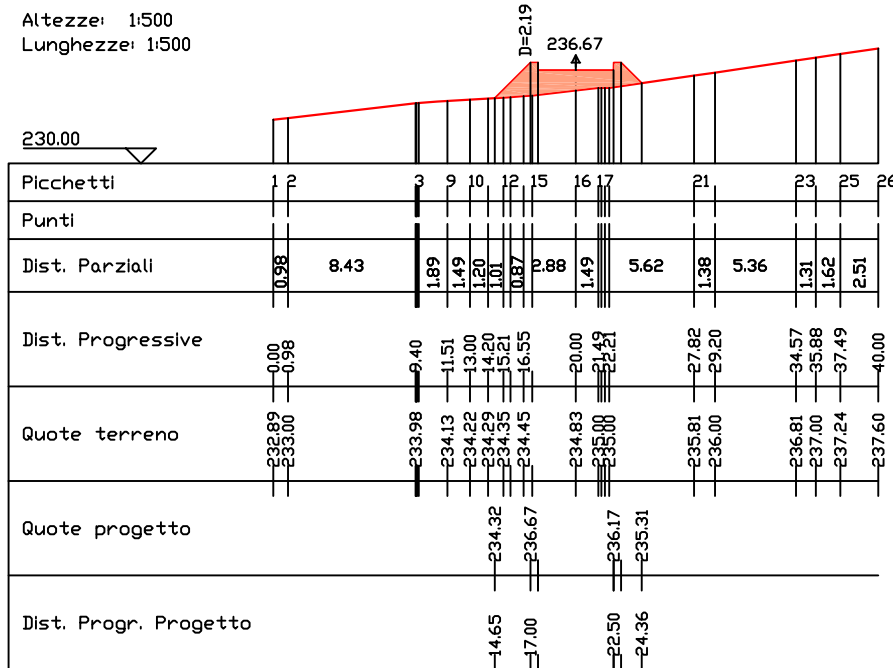
Altezze: 1:500
Lunghezze: 1:500



S17

Area di Sterro: 0.00
Area di Riporto: 12.28

Altezze: 1:500
Lunghezze: 1:500



S18

Area di Sterro: 0.00
Area di Riporto: 15.37

Altezze: 1:500
Lunghezze: 1:500

