



Committente:

Levant Wind S.r.l.

Levant Wind S.r.l.
Via Sardegna, 40
00187 Roma
P.IVA/C.F. 1618113100

Titolo del Progetto:

Parco Eolico "Levant" sito nei Comuni di: Buseto Palizzolo, Erice e Valderice

Documento:

**STRADA ACCESSO AEROGENERATORE
A09: PIANTE, PROFILI E SEZIONI**

N° Documento:

IT-VESLVT-TEN-CIV-DW-23

Progettista:



sede legale e operativa
San Martino Sannita (BN) Località Chianarile snc Area Industriale
sede operativa
Lucera (FG) via Alfonso La Cava 114
P.IVA 01465940623
Azienda con sistema gestione qualità Certificato N. 50 100 11873



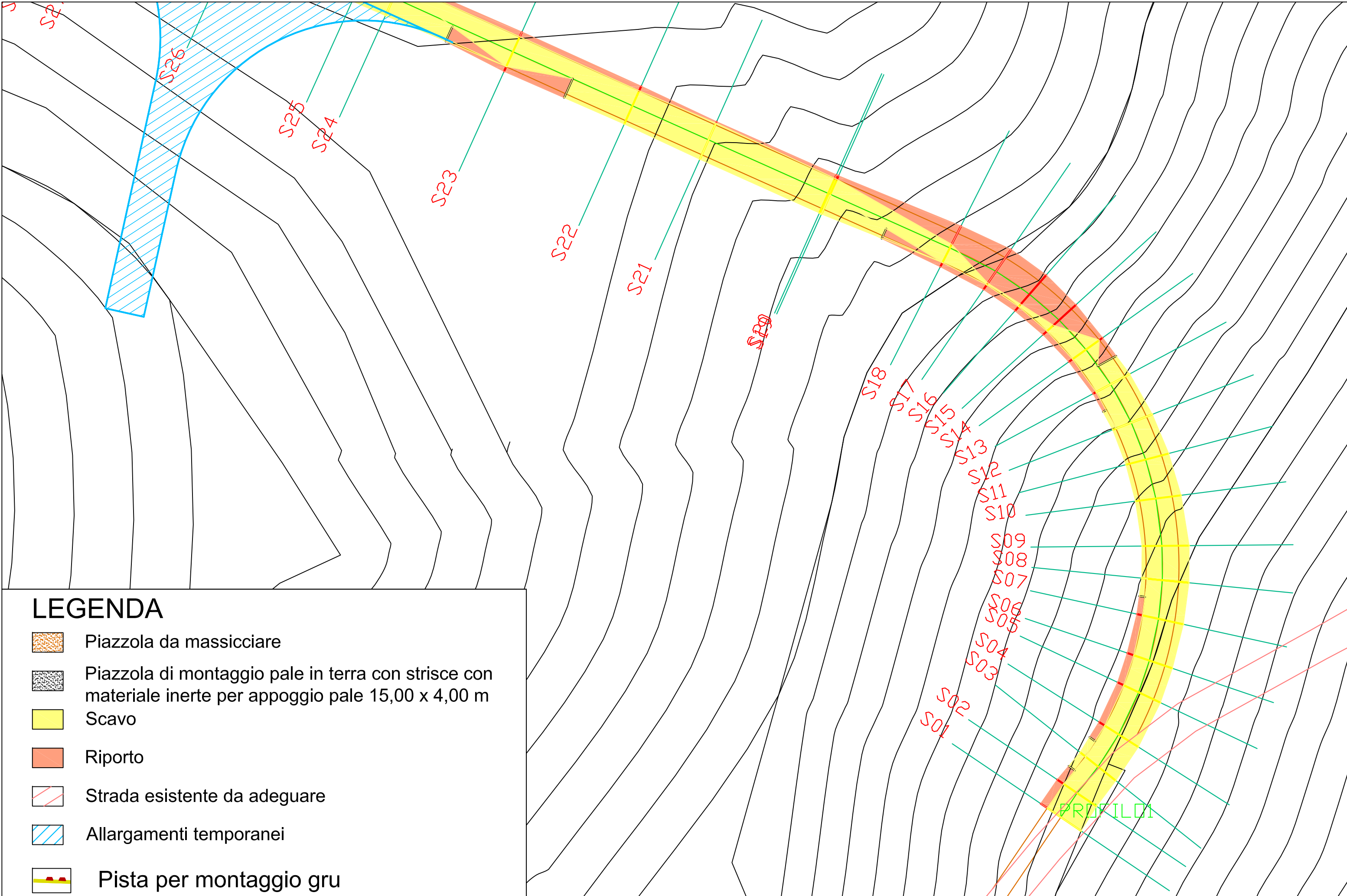
Progettista
Dott. Ing. Nicola FORTE



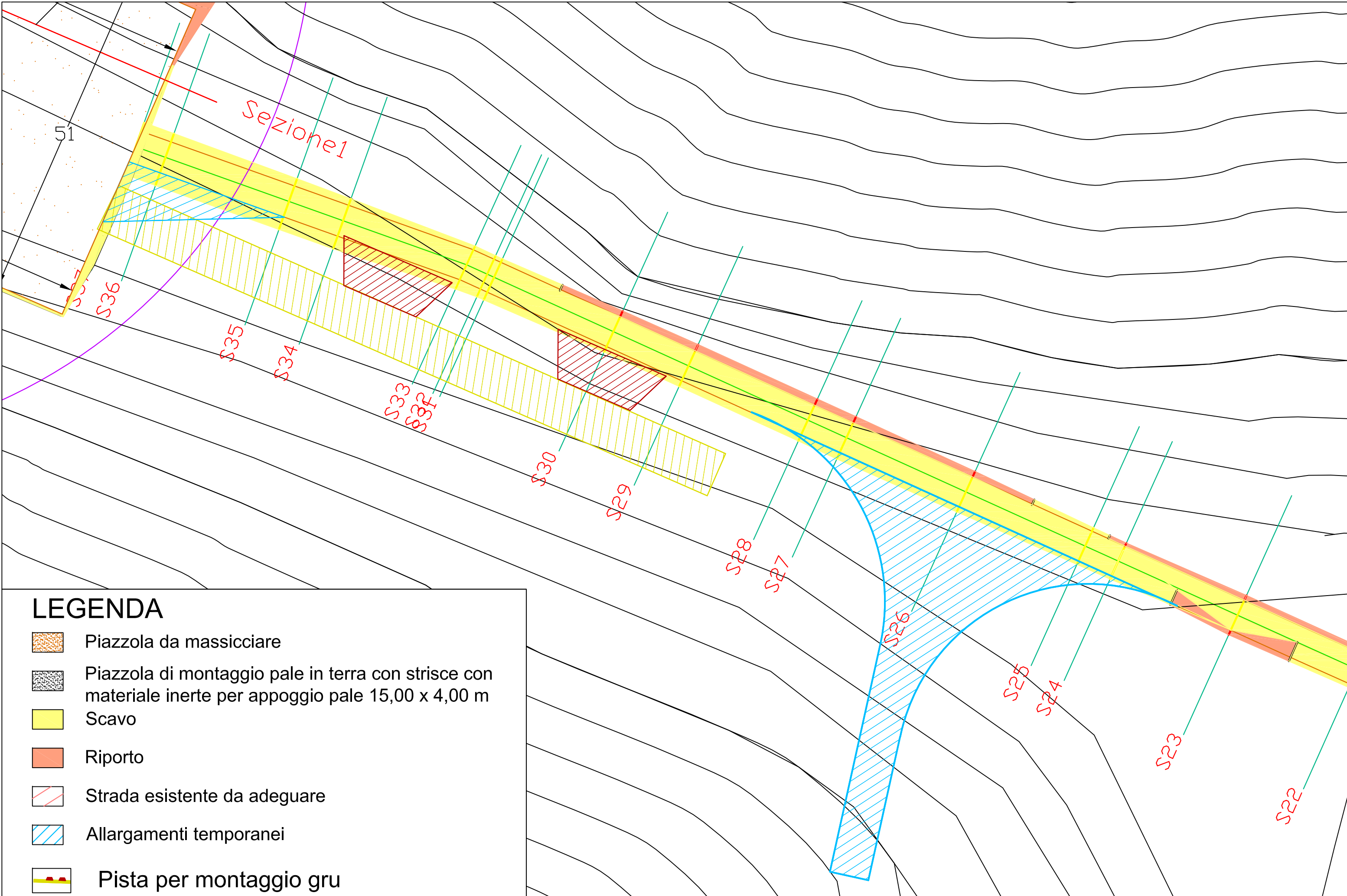
Consulente per la progettazione
Dott. Ing. Gaetano PUPPELLA
Dott. Ing. Salvatore PRIOLO

Rev	Data Revisione	Descrizione	Redatto	Controllato	Approvato
00	Giugno 2022	Richiesta AU	LR	PM	NF








PLANIMETRIA STRADALE AEROGENERATORE A09 - QUADRO 1



PLANIMETRIA STRADALE AEROGENERATORE A09 - QUADRO 2



LEGENDA

-  Piazzola da massicciare
-  Piazzola di montaggio pale in terra con strisce con materiale inerte per appoggio pale 15,00 x 4,00 m
-  Scavo
-  Riporto
-  Strada esistente da adeguare
-  Allargamenti temporanei
-  Pista per montaggio gru

PROFILO STRADALE AEROGENERATORE A09 - QUADRO 1

PROF ILO 1

Altezze: 1:1000
Lunghezze: 1:1000

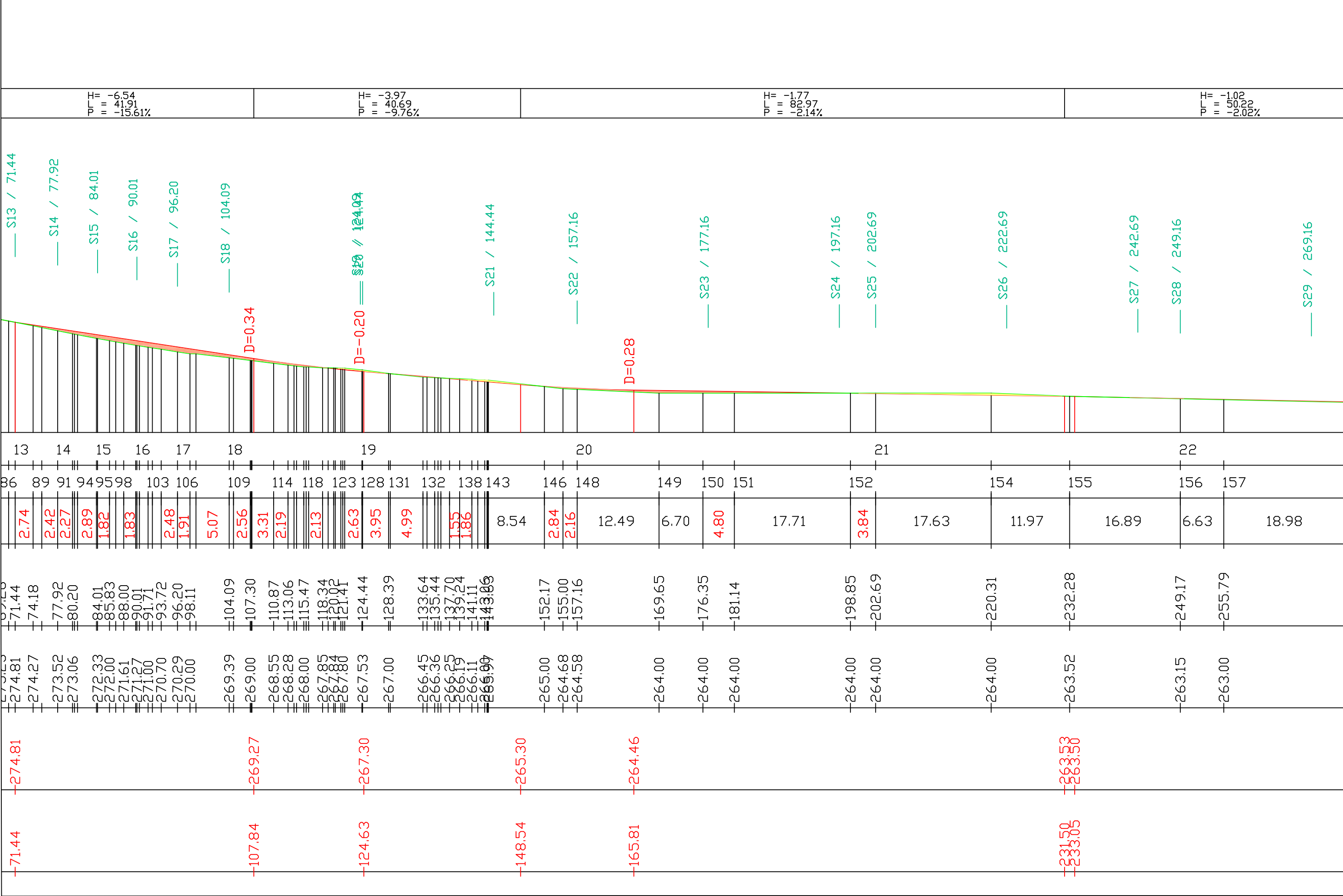
258.00

Pendenza Livellette	Diff. di Quota	Distanza	Pendenza	H=	P=
	0.46	29.83	1.53%	13.93	36.11
	1.53	10.89	10.89%	6.54	41.91
	3.97	40.69	9.76%		

S	D	Quota terreno	Quota progetto	Dist. Progr. Progetto
S01 / 0.00		279.29	-279.29	-0.00
S02 / 4.44		279.36	-279.29	-0.00
S03 / 9.60		279.47	-279.29	-0.00
S04 / 15.42		279.53	-279.29	-0.00
S05 / 22.53		279.63	-279.29	-0.00
S06 / 27.65		279.75	-279.29	-0.00
S07 / 34.16	D=-0.24	279.85	-279.74	-15.24
S08 / 40.09		279.91	-279.74	-15.24
S09 / 45.32		279.92	-279.74	-15.24
S10 / 52.60		279.96	-279.74	-15.24
S11 / 58.75		279.98	-279.74	-15.24
S12 / 64.80		279.98	-279.74	-15.24
S13 / 71.44		279.98	-279.74	-15.24
S14 / 77.92		279.98	-279.74	-15.24
S15 / 84.01		279.98	-279.74	-15.24
S16 / 90.01		279.98	-279.74	-15.24
S17 / 96.20		279.98	-279.74	-15.24
S18 / 104.09		279.98	-279.74	-15.24
S19 / 112.49	D=0.34	279.98	-269.27	-107.84
S20 / 124.44	D=-0.20	279.98	-267.30	-124.63
S21 / 144.44		279.98	-265.30	-148.54
S22 / 157.16	D=0.28	279.98	-264.46	-165.81

Picchetti	Punti	Dist. Parziali	Dist. Progressive
v1	1	1.78	0.00
2	2	2.16	1.78
3	3	1.51	4.44
4	5	2.13	7.46
5	6		9.60
6	7	5.04	10.89
7	13	4.22	13.19
8	20	6.47	15.42
9	27	1.83	17.00
10	28	1.46	18.64
11	35	1.72	20.64
12	38	2.39	22.53
13	44	2.38	24.75
14	48	4.06	29.22
15	53	2.74	34.16
16	57	2.42	35.99
17	65	2.27	37.55
18	73	2.89	40.09
19	77	1.82	42.18
20	80	1.83	43.64
	82	2.48	45.32
	85	1.91	47.06
	86	5.07	52.60
	89	2.56	54.72
	91	3.31	57.04
	94	2.19	58.75
	95	2.13	62.22
	98	2.63	64.80
	103	3.95	69.26
	106	4.99	71.44
	109	1.55	74.18
	114	1.86	77.92
	118	8.54	80.20
	123	2.84	84.01
	128	2.16	85.83
	131	12.49	88.00
	132		90.01
	138		91.71
	143		93.72
	146		96.20
	148		98.11
			104.09
			107.30
			110.87
			113.06
			115.47
			118.34
			120.02
			121.41
			124.44
			128.39
			133.64
			135.44
			137.24
			139.24
			141.11
			143.06
			152.17
			155.00
			157.16

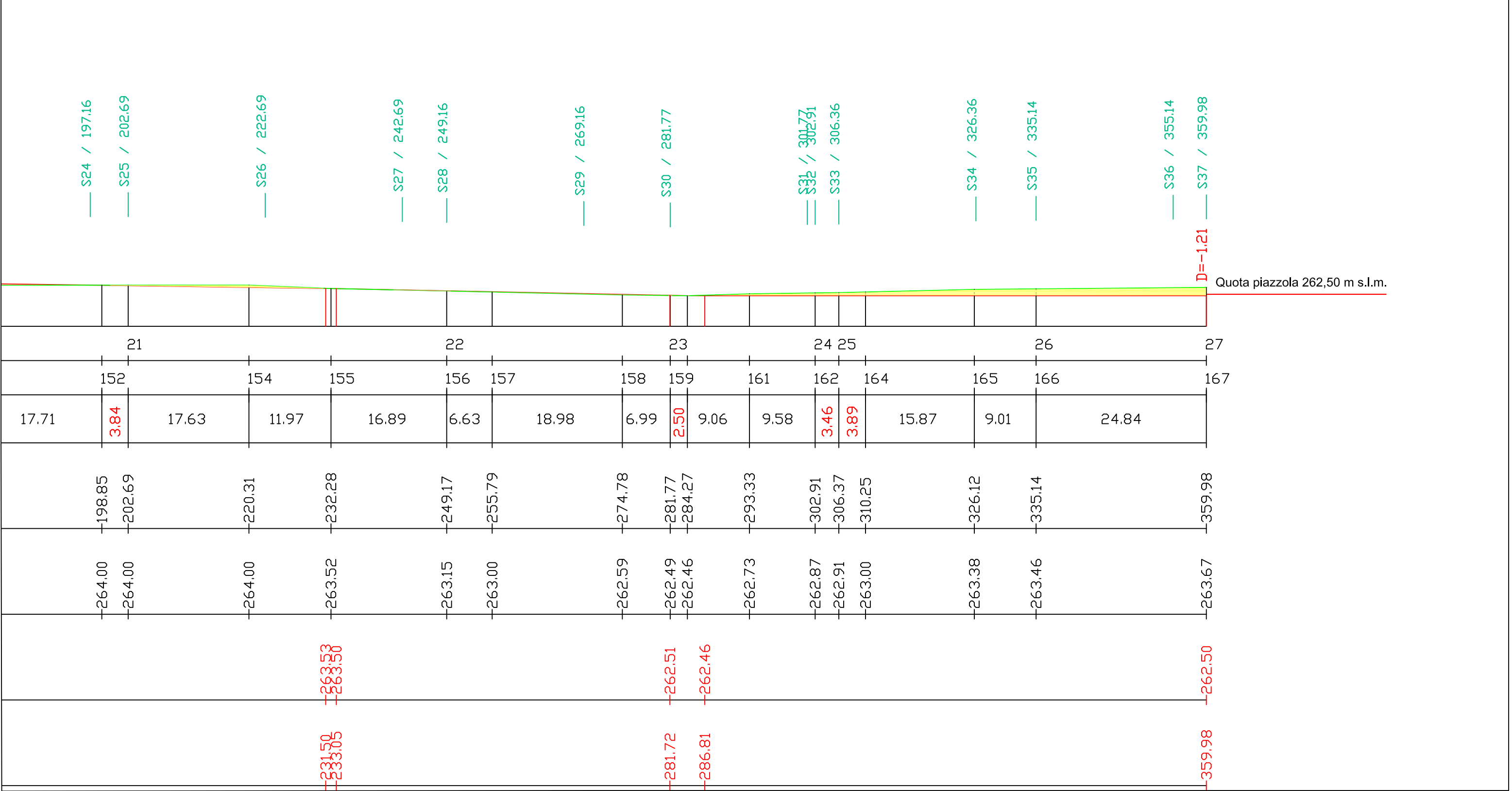
PROFILO STRADALE AEROGENERATORE A09 - QUADRO 2



PROFILO STRADALE AEROGENERATORE A09 - QUADRO 2

PROFILO1	
Caratteristiche Tracciato di Progetto	
Quota Monte	279.75
Quota Valle	262.46
Lungh. Proiezione	359.98
Lungh. Sviluppo	360.96
Distivello	17.29
Pendenza Minima	0.00 %
Pendenza Massima	-18.25 %
Pendenza Media	6.01 %

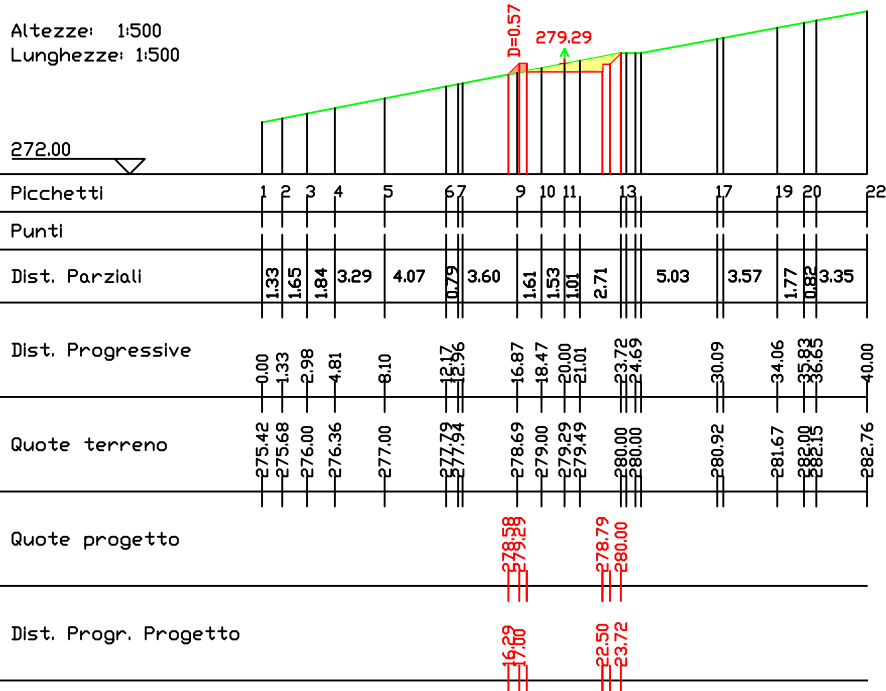
H = -1.77 L = 82.97 P = -2.14%	H = -1.02 L = 50.22 P = -2.02%	H = -0.05 L = 78.26 P = -0.07%
--------------------------------------	--------------------------------------	--------------------------------------



S01

Area di Sterro: -2.97
Area di Riporto: 0.47

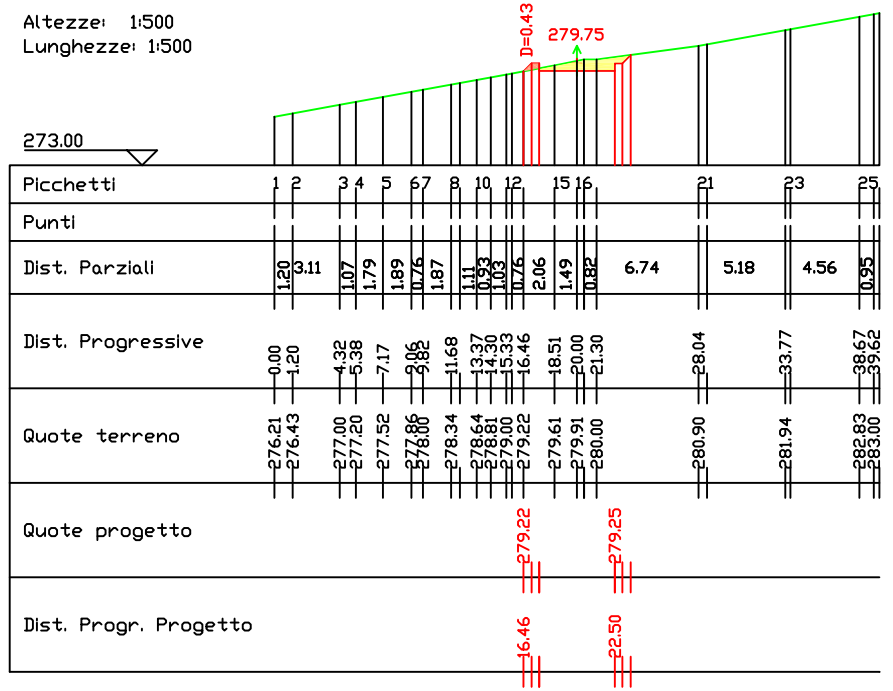
Altezze: 1:500
Lunghezze: 1:500



S04

Area di Sterro: -3.34
Area di Riporto: 0.31

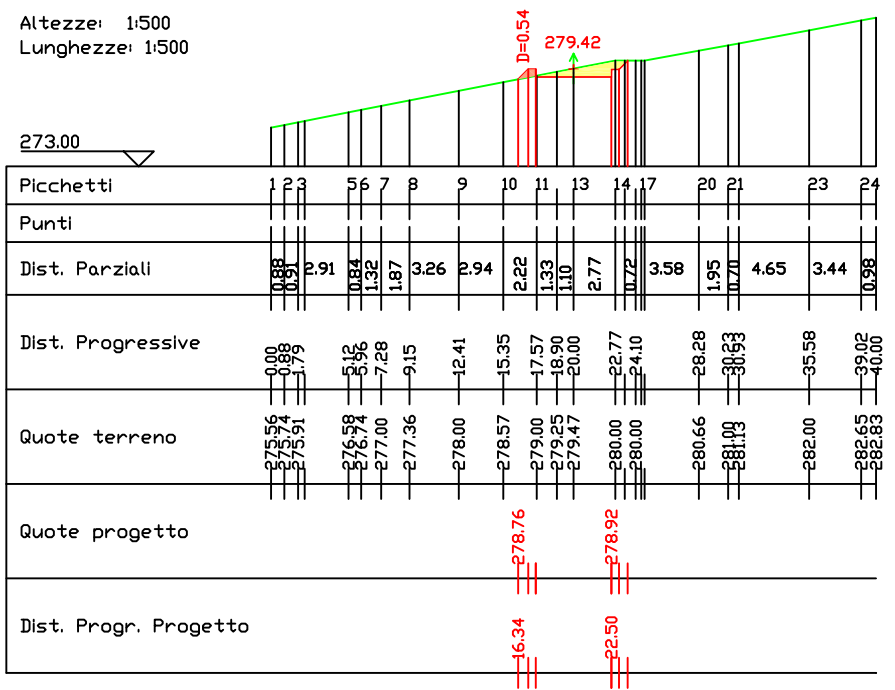
Altezze: 1:500
Lunghezze: 1:500



S02

Area di Sterro: -3.16
Area di Riporto: 0.42

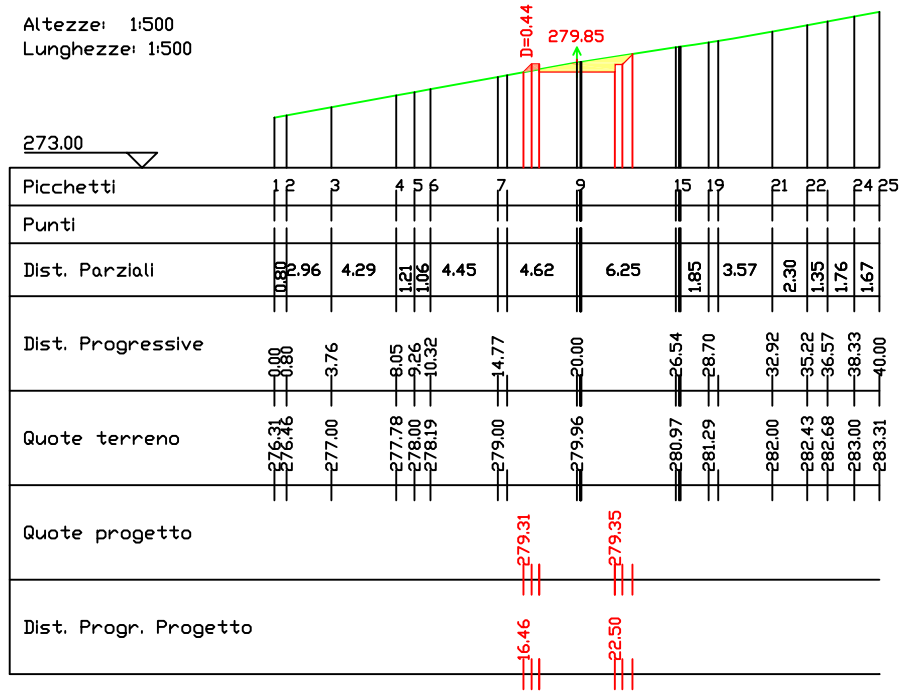
Altezze: 1:500
Lunghezze: 1:500



S05

Area di Sterro: -3.39
Area di Riporto: 0.32

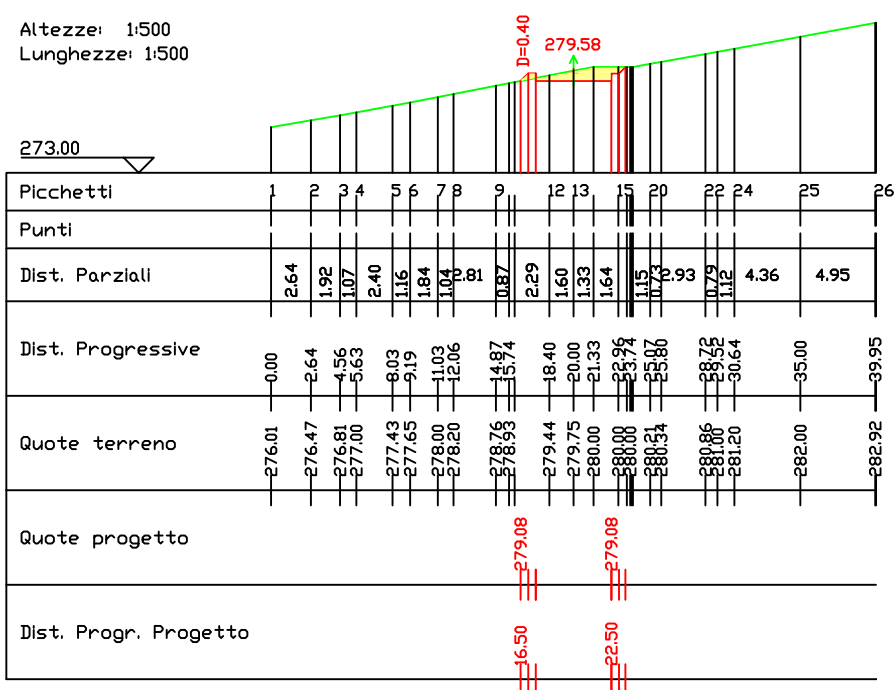
Altezze: 1:500
Lunghezze: 1:500



S03

Area di Sterro: -3.80
Area di Riporto: 0.00

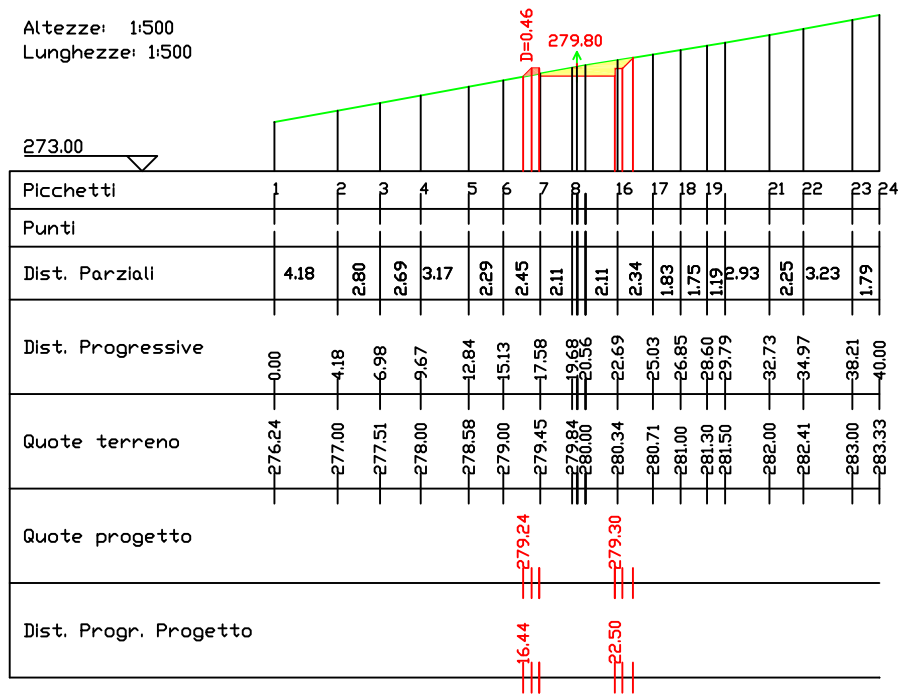
Altezze: 1:500
Lunghezze: 1:500



S06

Area di Sterro: -3.39
Area di Riporto: 0.34

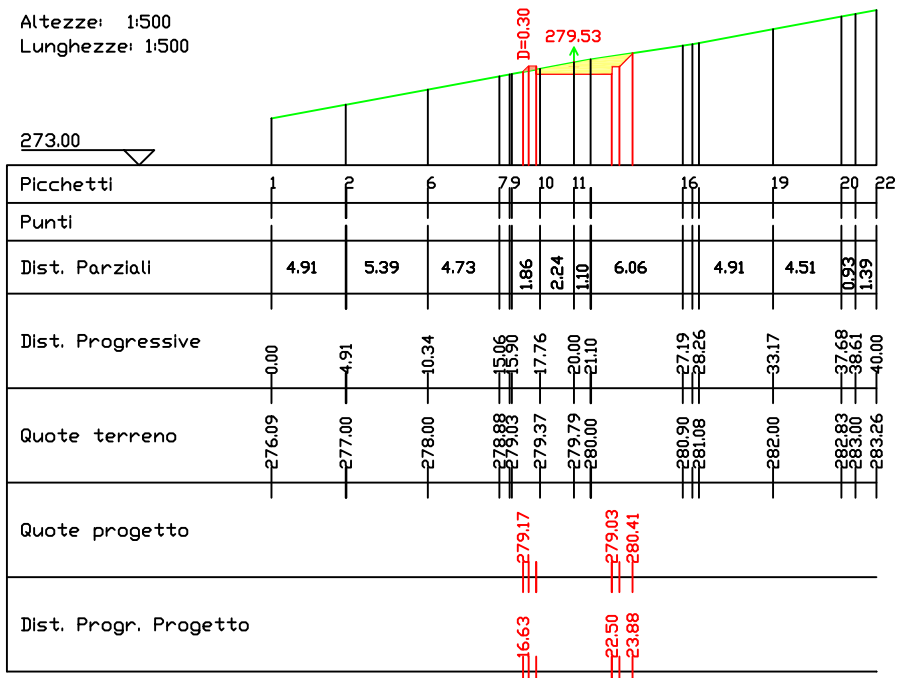
Altezze: 1:500
Lunghezze: 1:500



S07

Area di Sterro: -4.45
Area di Riporto: 0.18

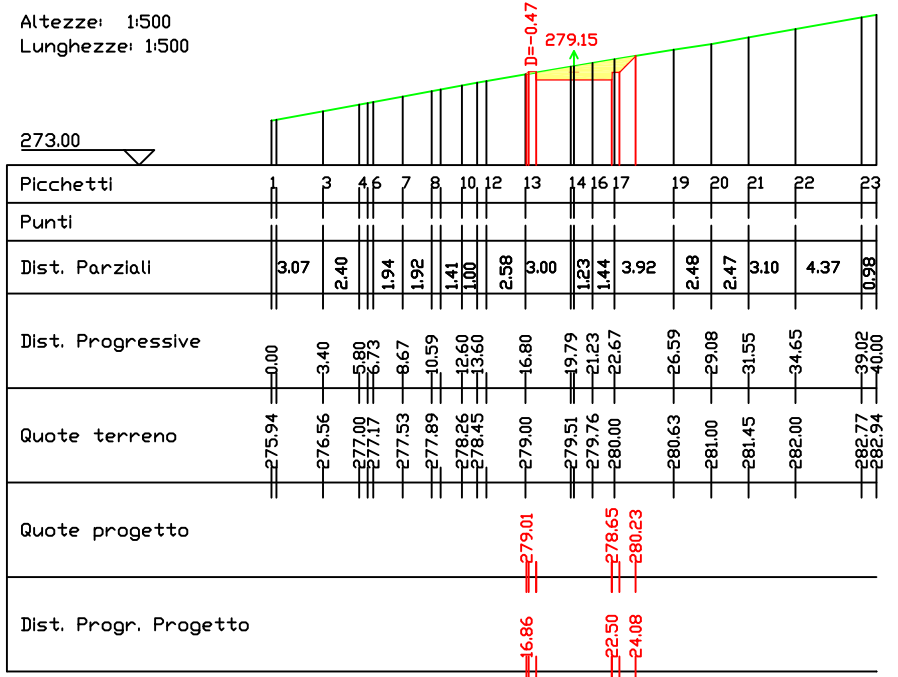
Altezze: 1:500
Lunghezze: 1:500



S08

Area di Sterro: -5.44
Area di Riporto: 0.00

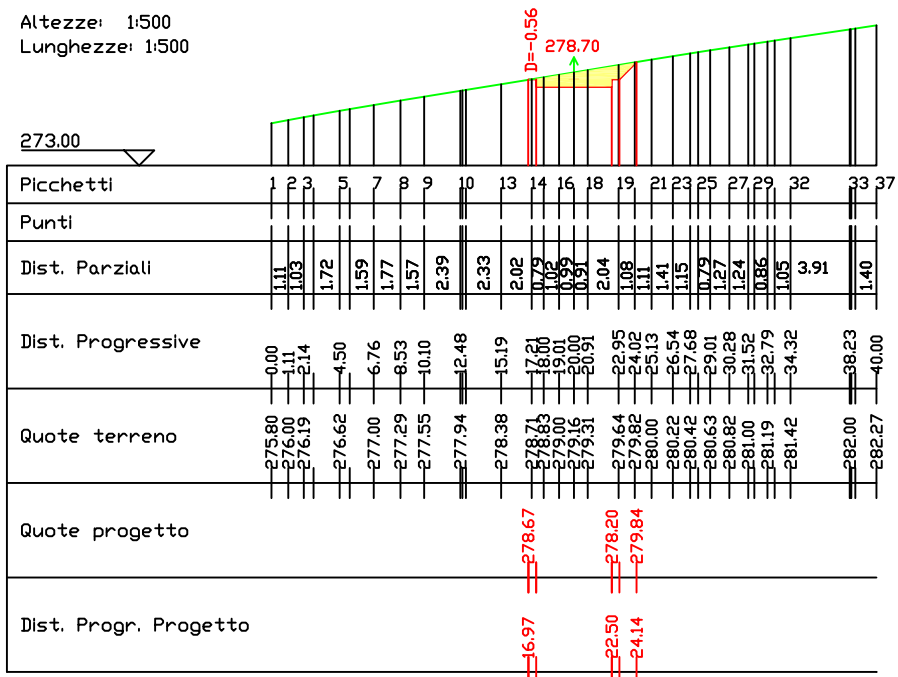
Altezze: 1:500
Lunghezze: 1:500



S09

Area di Sterro: -5.84
Area di Riporto: 0.00

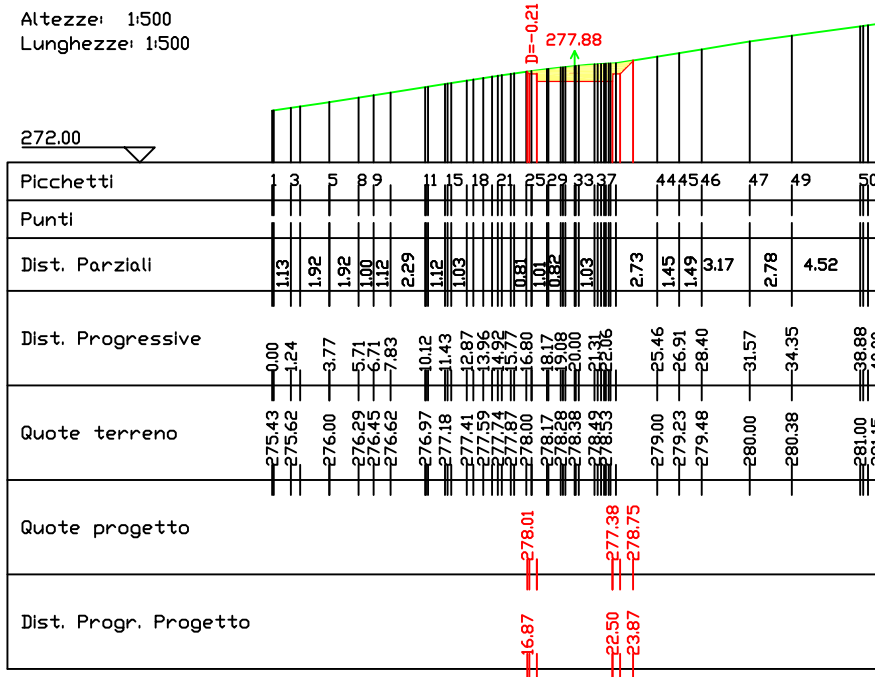
Altezze: 1:500
Lunghezze: 1:500



S10

Area di Sterro: -5.65
Area di Riporto: 0.00

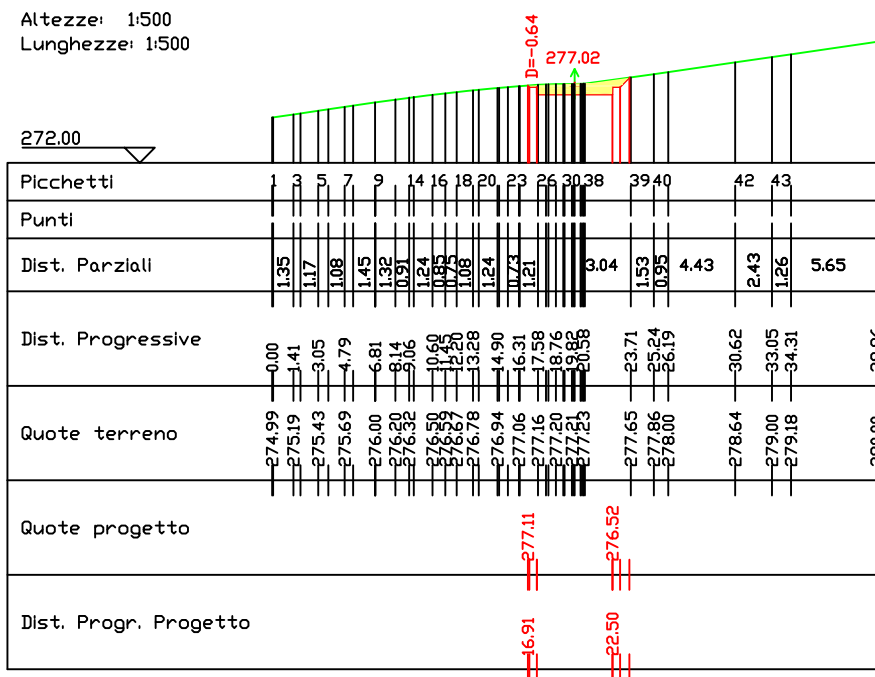
Altezze: 1:500
Lunghezze: 1:500



S11

Area di Sterro: -4.20
Area di Riporto: 0.00

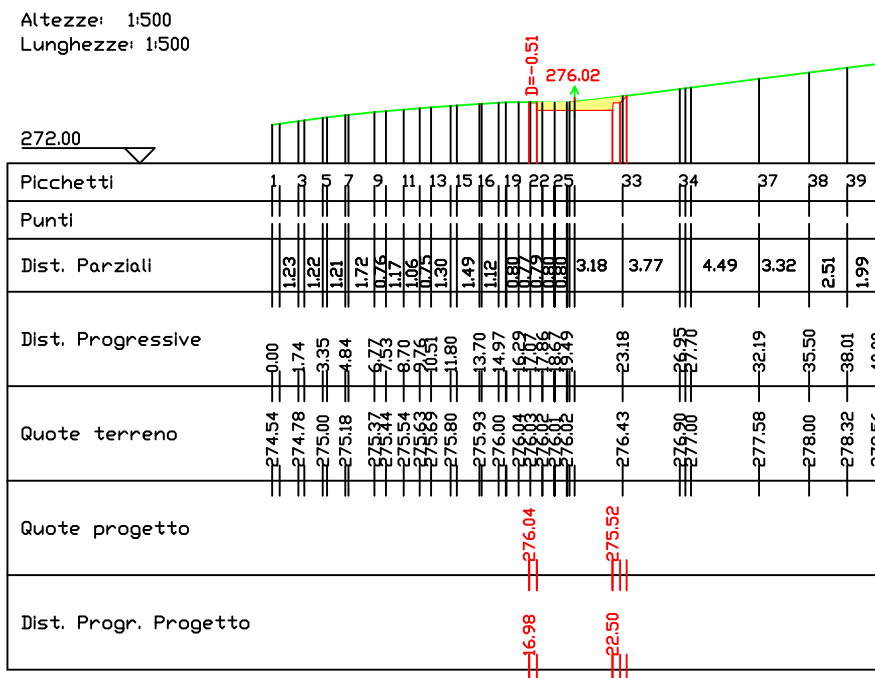
Altezze: 1:500
Lunghezze: 1:500



S12

Area di Sterro: -3.27
Area di Riporto: 0.00


Altezze: 1:500
Lunghezze: 1:500



S13

Area di Sterro: -2.78
Area di Riparto: 0.02

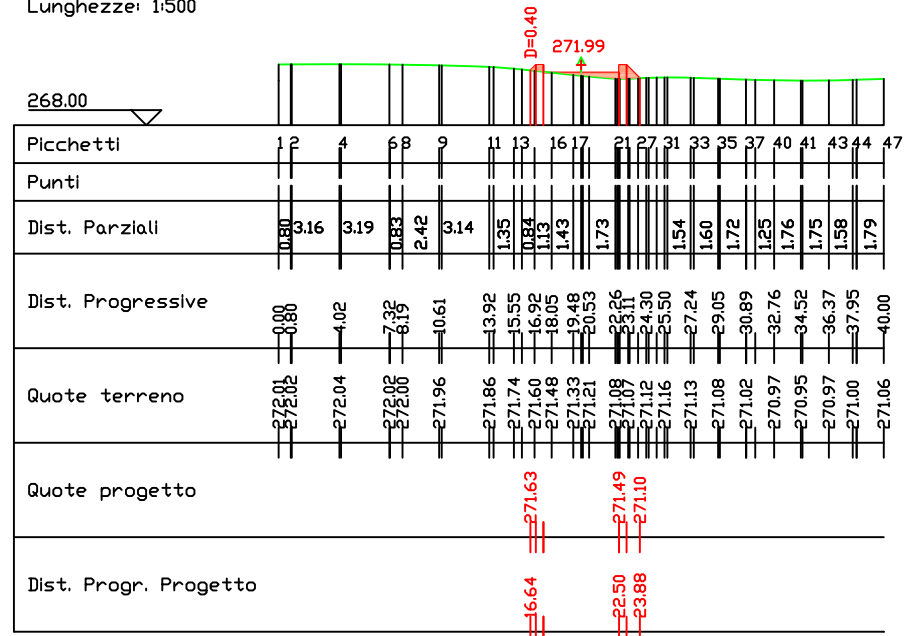
Altezze: 1:500
Lunghezze: 1:500



S16

Area di Sterro: -0.01
Area di Riparto: 2.18

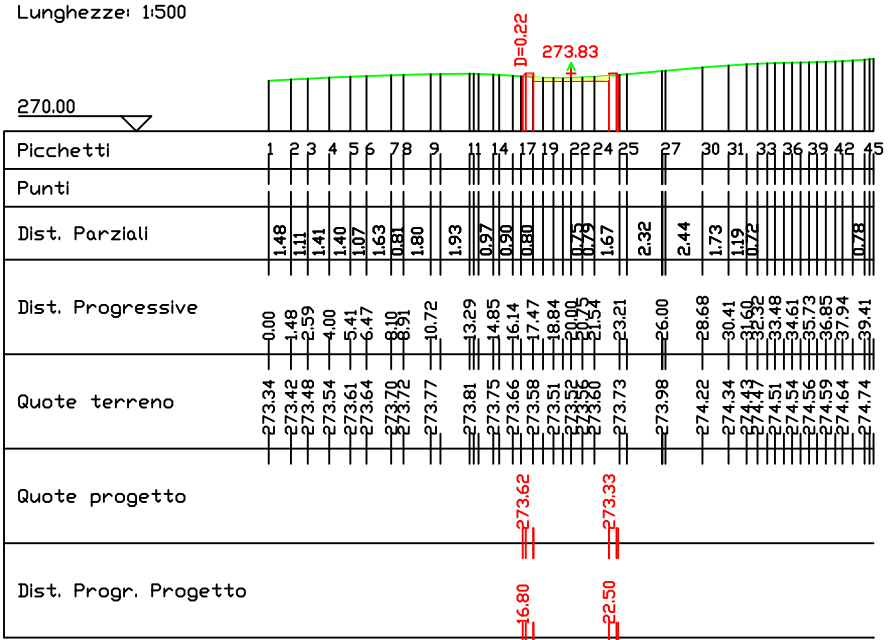
Altezze: 1:500
Lunghezze: 1:500



S14

Area di Sterro: -1.16
Area di Riparto: 0.21

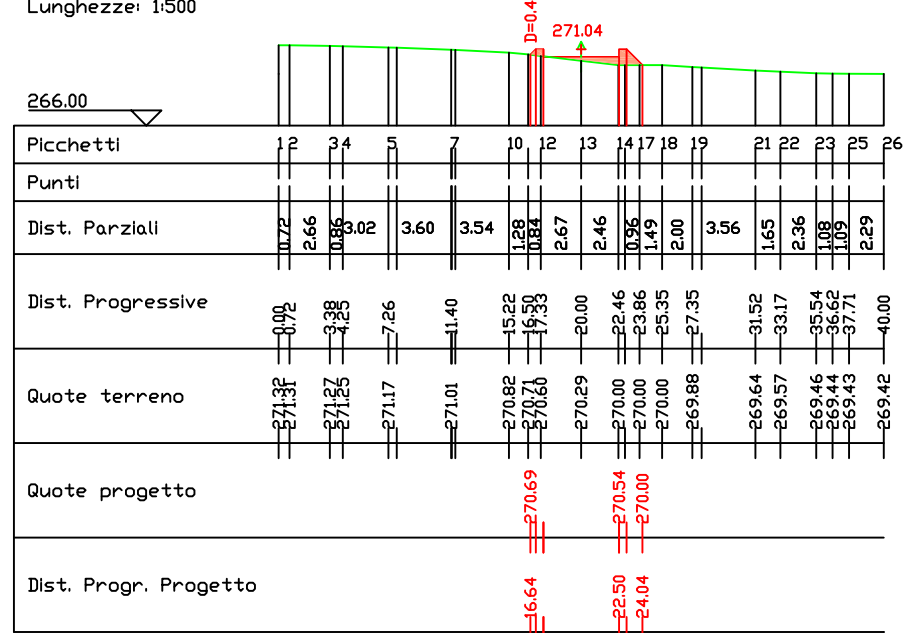
Altezze: 1:500
Lunghezze: 1:500



S17

Area di Sterro: -0.01
Area di Riparto: 2.64

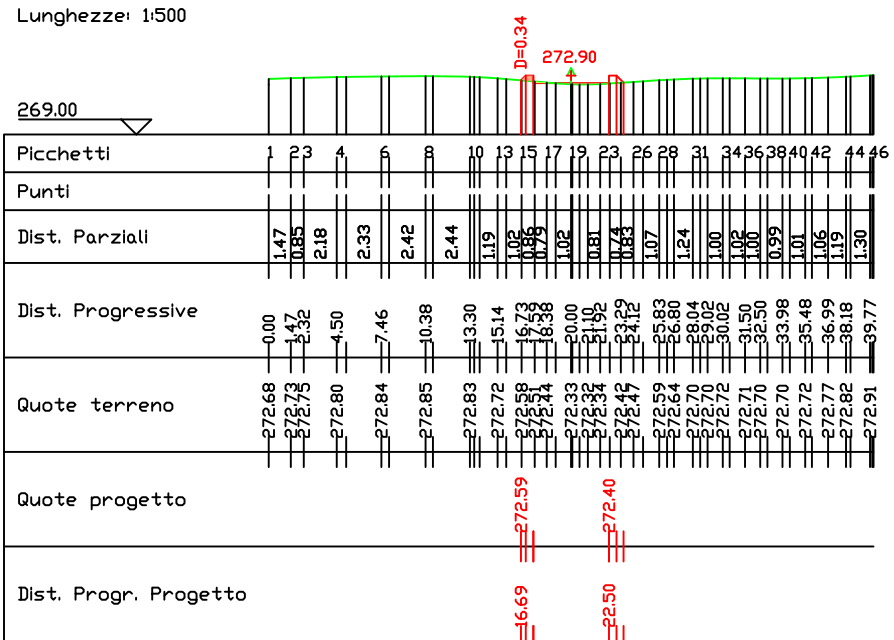
Altezze: 1:500
Lunghezze: 1:500



S15

Area di Sterro: -0.08
Area di Riparto: 0.83

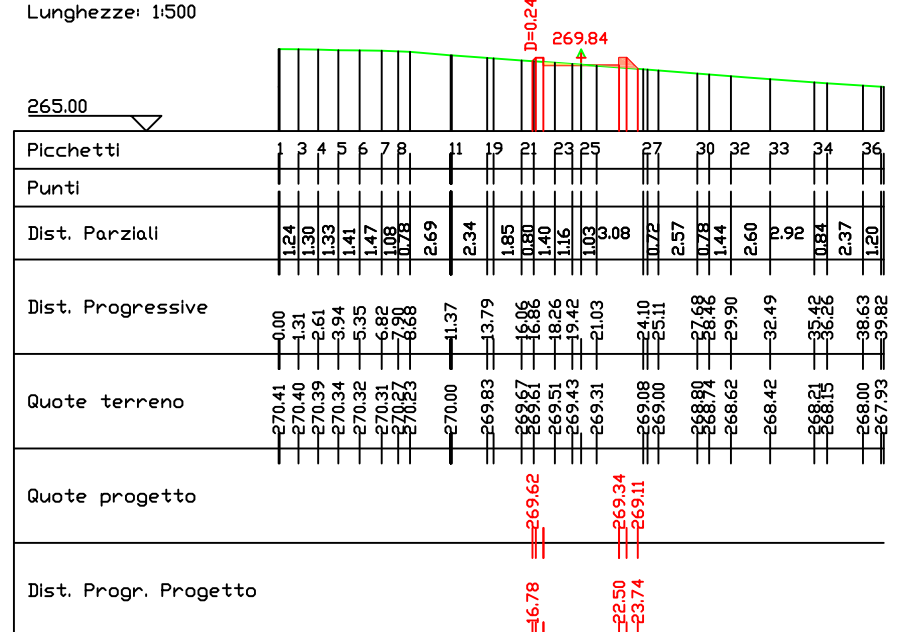
Altezze: 1:500
Lunghezze: 1:500



S18

Area di Sterro: -0.35
Area di Riparto: 0.87

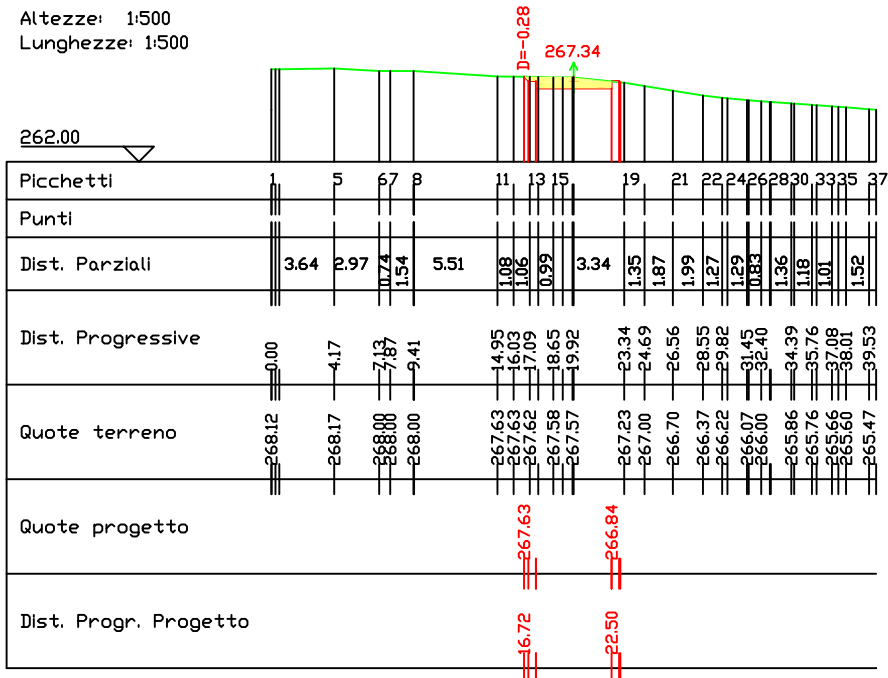
Altezze: 1:500
Lunghezze: 1:500



S19

Area di Sterro: -3.52
Area di Riporto: 0.03

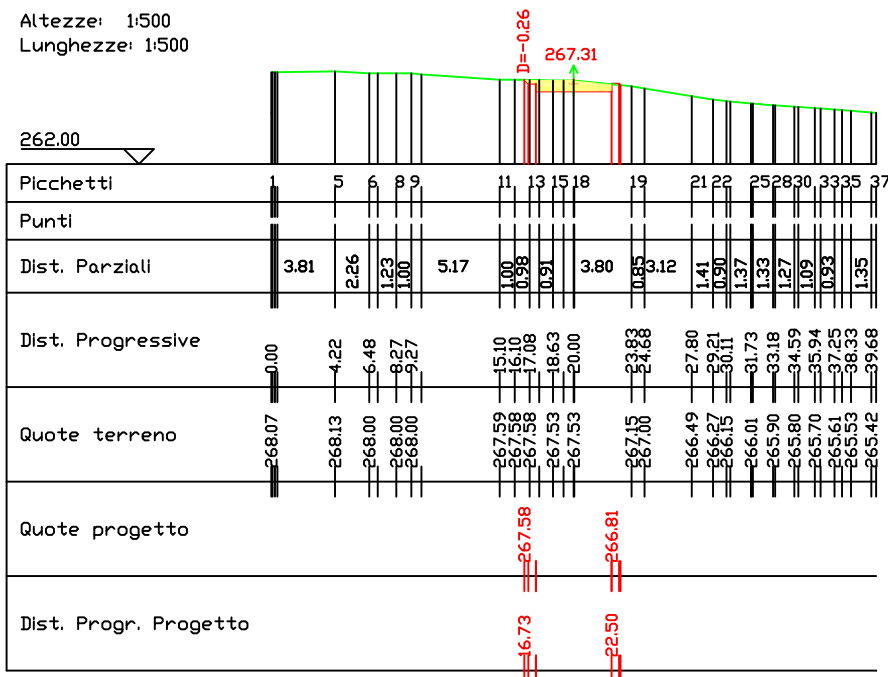
Altezze: 1:500
Lunghezze: 1:500



S20

Area di Sterro: -3.45
Area di Riporto: 0.03

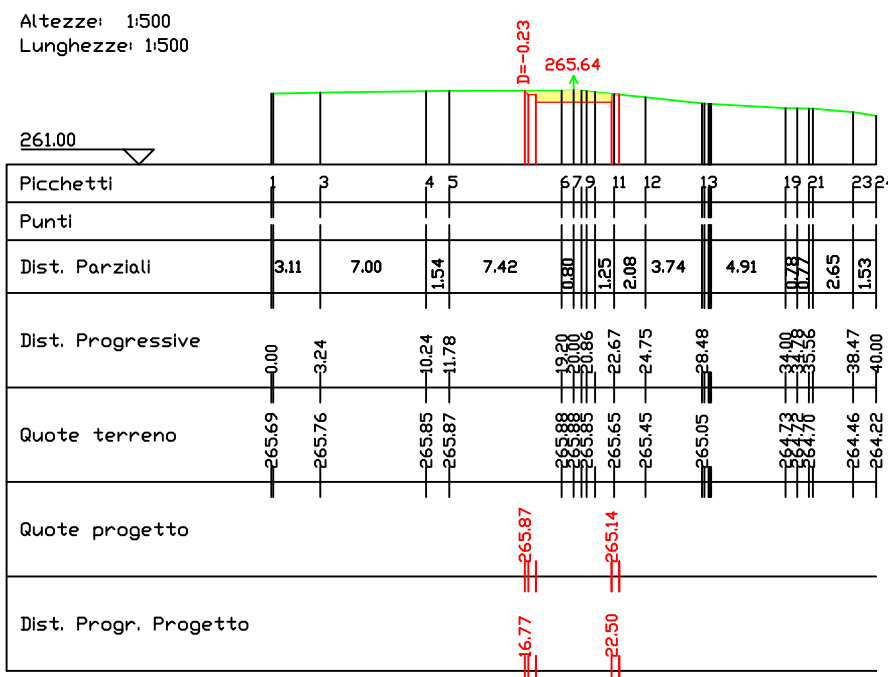
Altezze: 1:500
Lunghezze: 1:500



S21

Area di Sterro: -3.62
Area di Riporto: 0.00

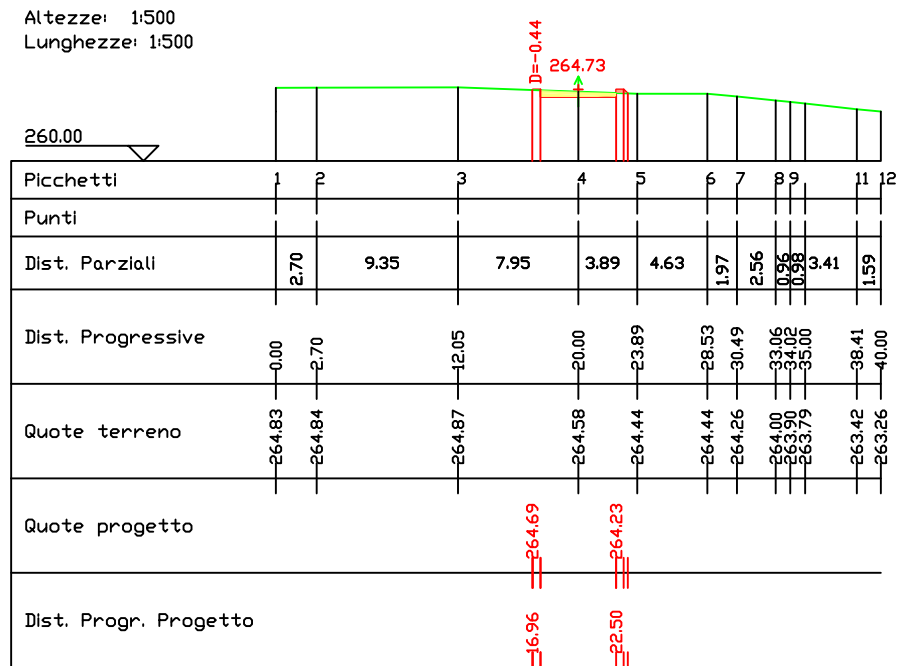
Altezze: 1:500
Lunghezze: 1:500



S22

Area di Sterro: -1.78
Area di Riporto: 0.16

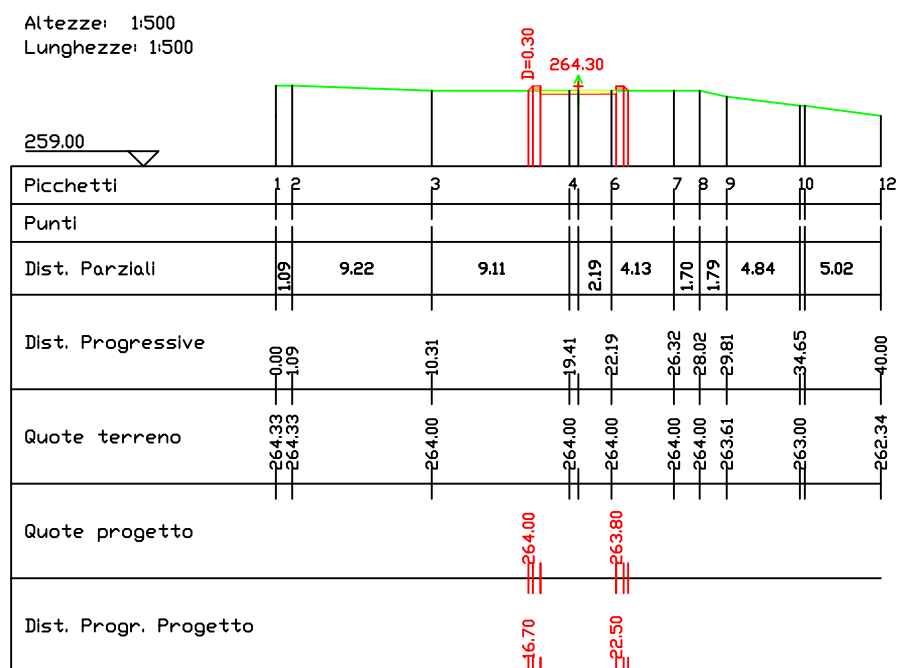
Altezze: 1:500
Lunghezze: 1:500



S23

Area di Sterro: -1.02
Area di Riporto: 0.38

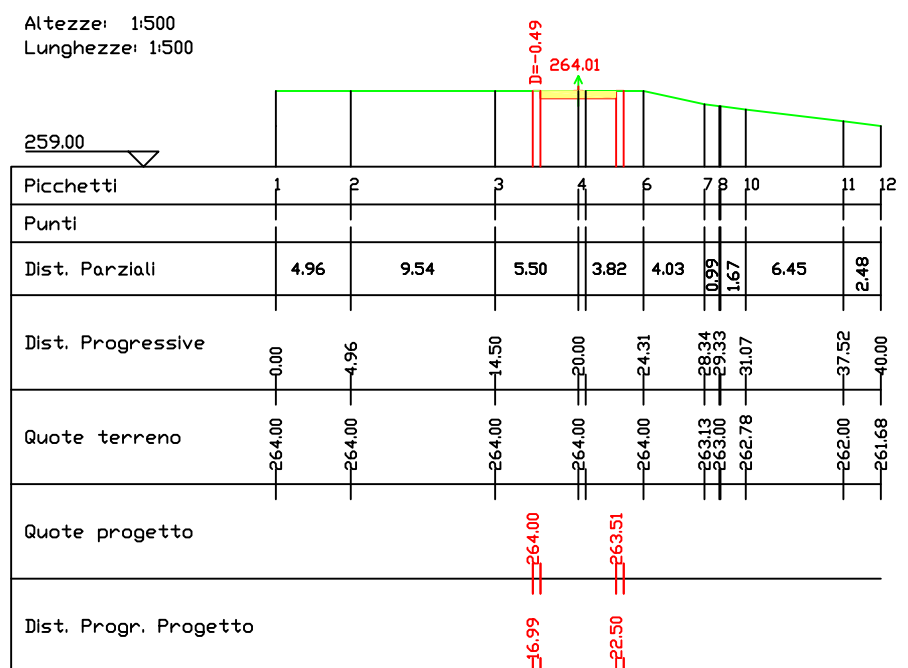
Altezze: 1:500
Lunghezze: 1:500



S24

Area di Sterro: -2.44
Area di Riporto: 0.01

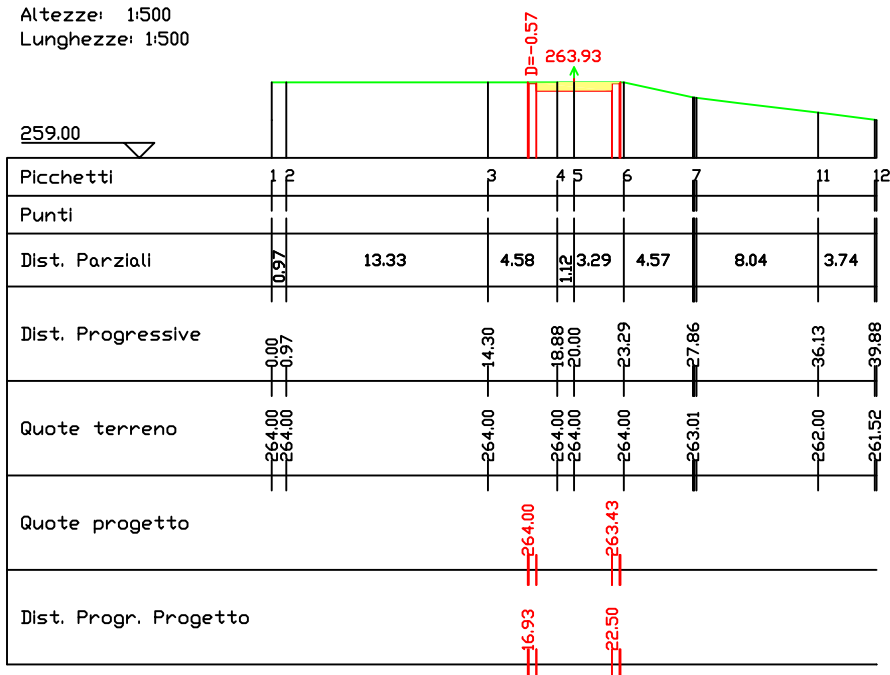
Altezze: 1:500
Lunghezze: 1:500



S25

Area di Sterro: -2.90
Area di Riporto: 0.00

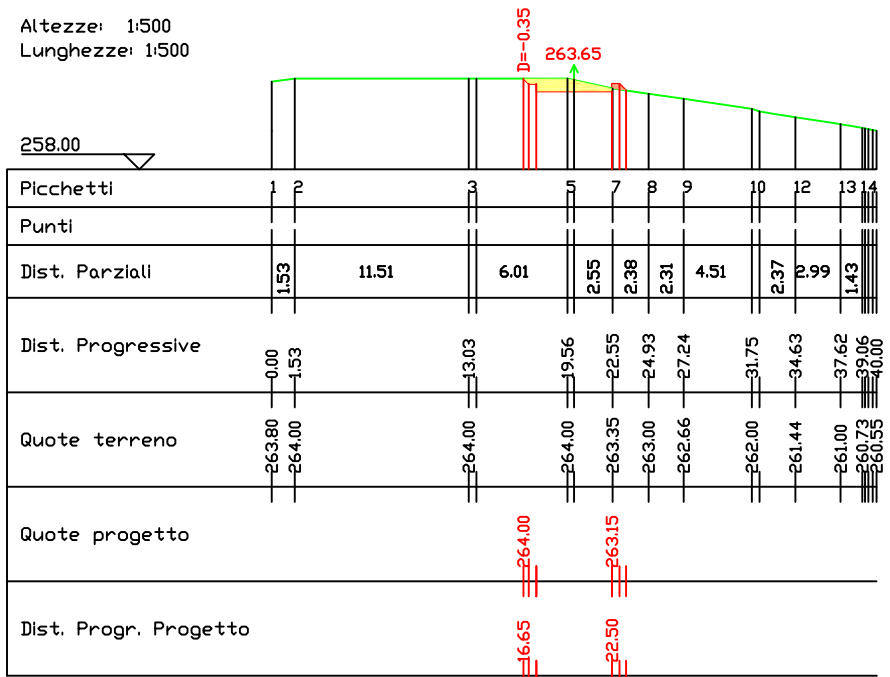
Altezze: 1:500
Lunghezze: 1:500



S26

Area di Sterro: -3.54
Area di Riporto: 0.24

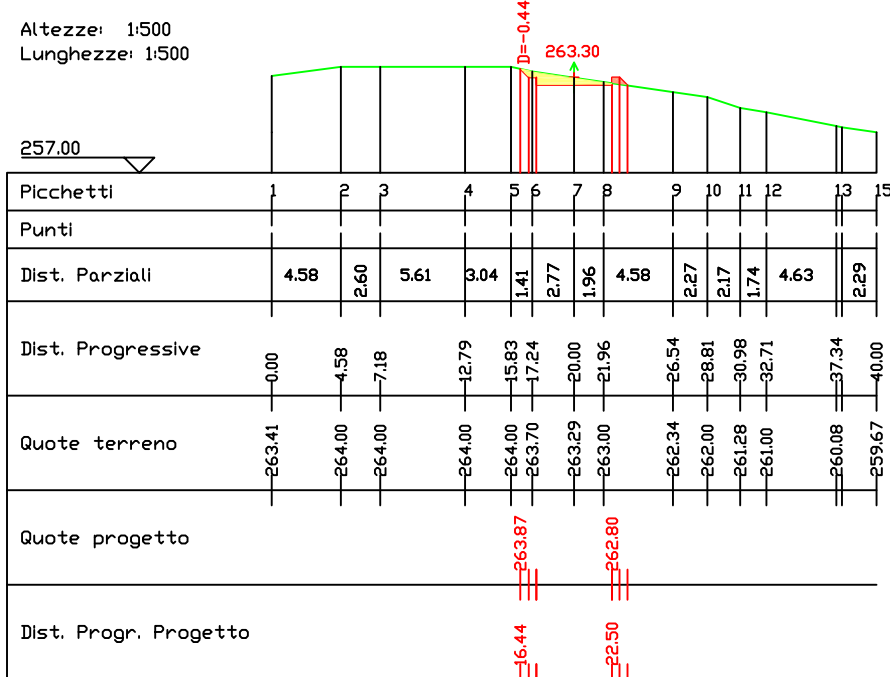
Altezze: 1:500
Lunghezze: 1:500



S27

Area di Sterro: -2.74
Area di Riporto: 0.33

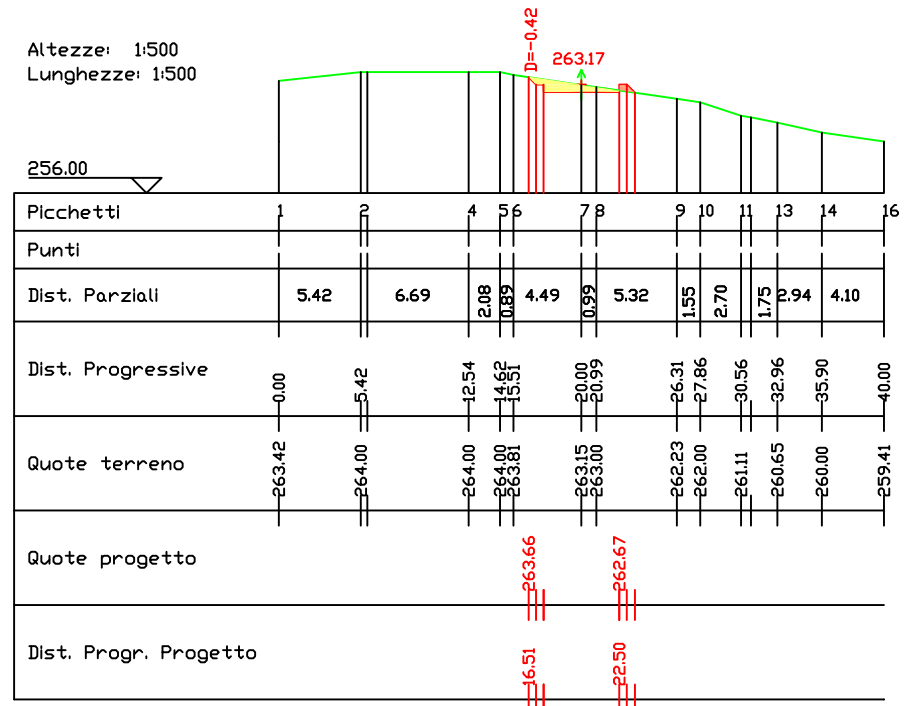
Altezze: 1:500
Lunghezze: 1:500



S28

Area di Sterro: -2.66
Area di Riporto: 0.34

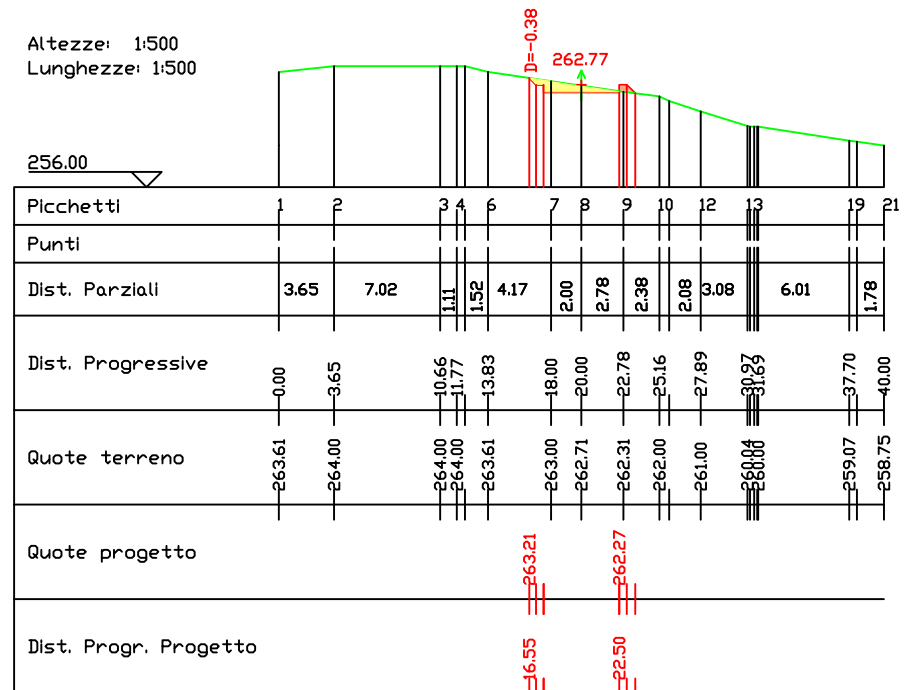
Altezze: 1:500
Lunghezze: 1:500



S29

Area di Sterro: -2.48
Area di Riporto: 0.36

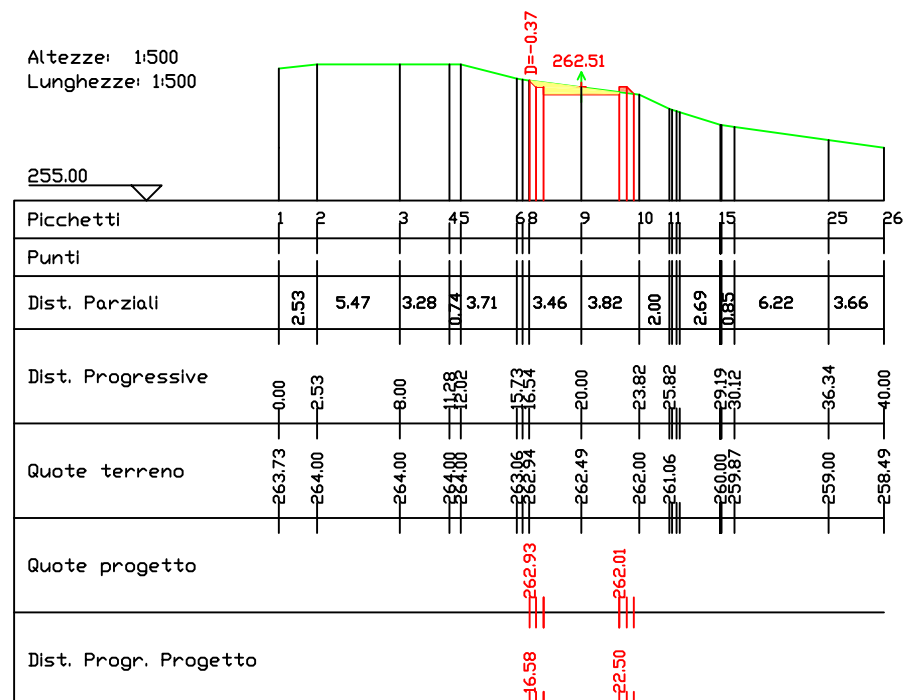
Altezze: 1:500
Lunghezze: 1:500



S30

Area di Sterro: -2.66
Area di Riporto: 0.28

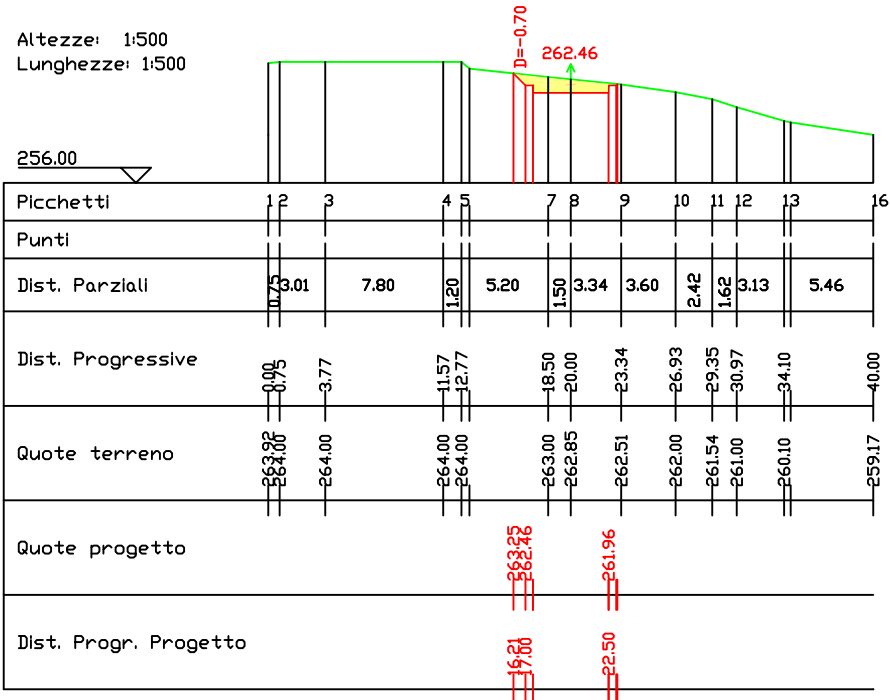
Altezze: 1:500
Lunghezze: 1:500



S31

Area di Sterro: -5.13
Area di Riporto: 0.00

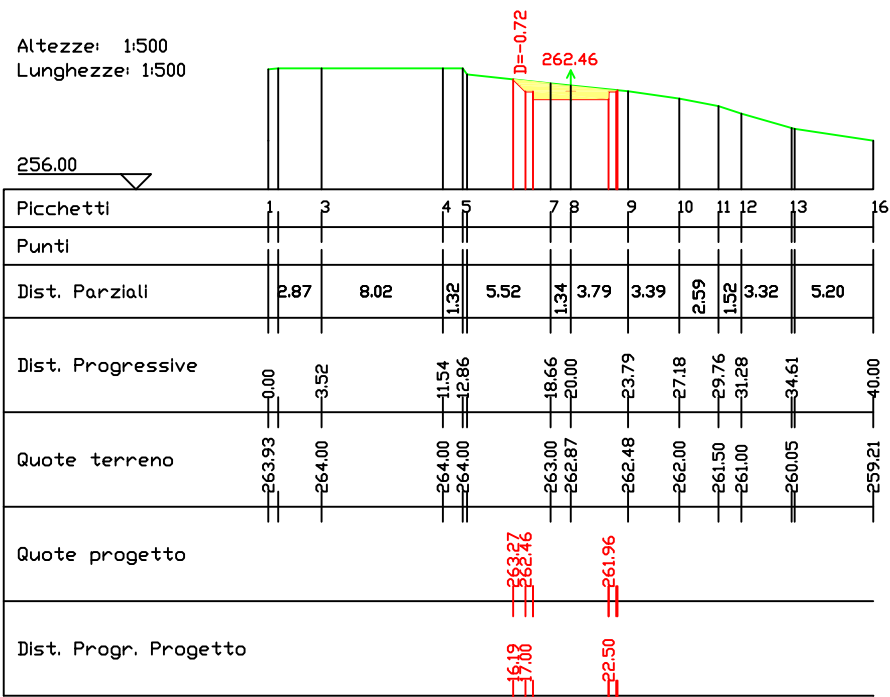
Altezze: 1:500
Lunghezze: 1:500



S32

Area di Sterro: -5.24
Area di Riporto: 0.00

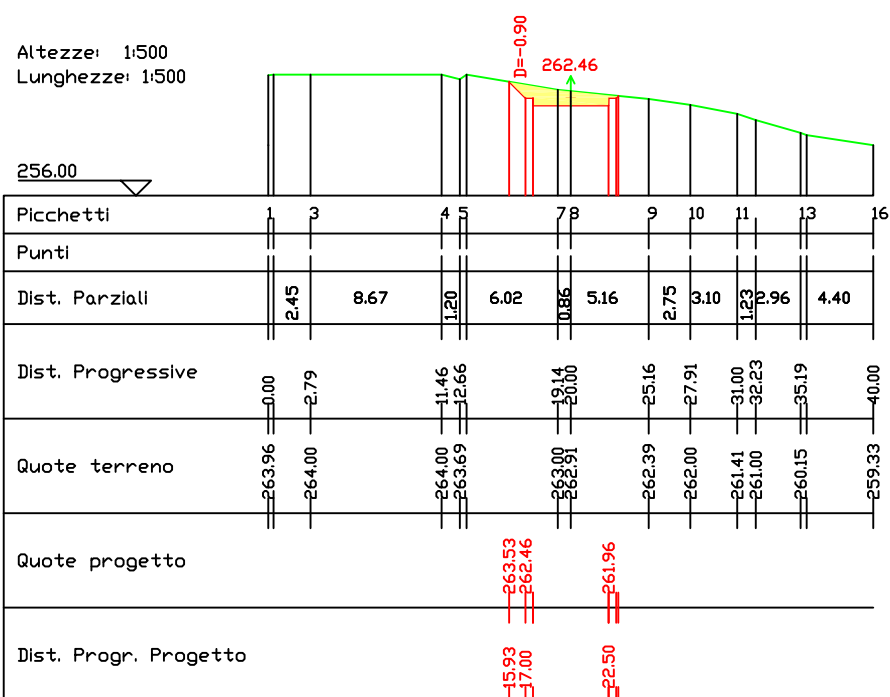
Altezze: 1:500
Lunghezze: 1:500



S33

Area di Sterro: -5.87
Area di Riporto: 0.00

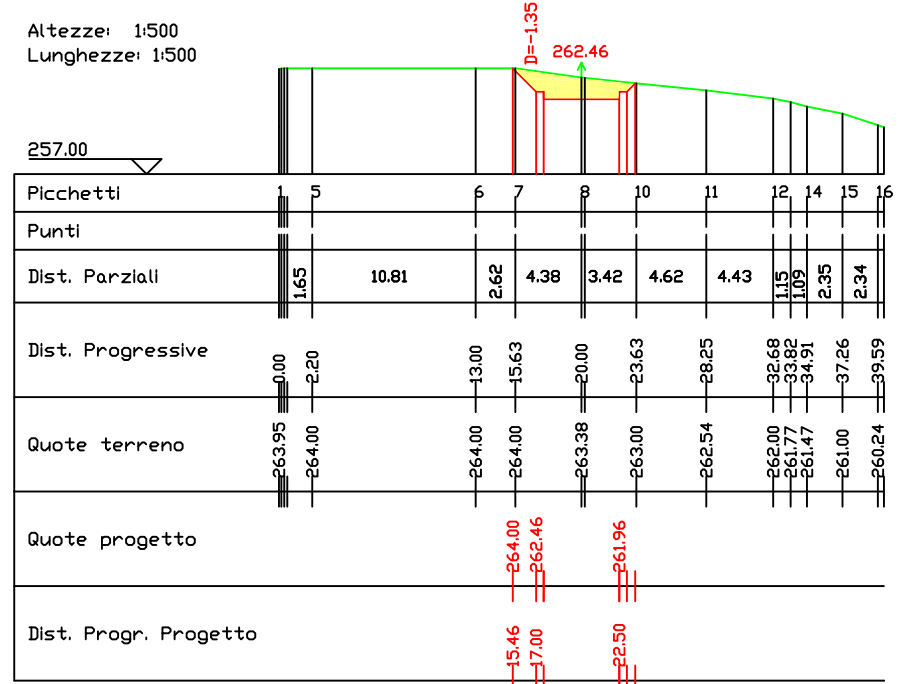
Altezze: 1:500
Lunghezze: 1:500



S34

Area di Sterro: -9.43
Area di Riporto: 0.00

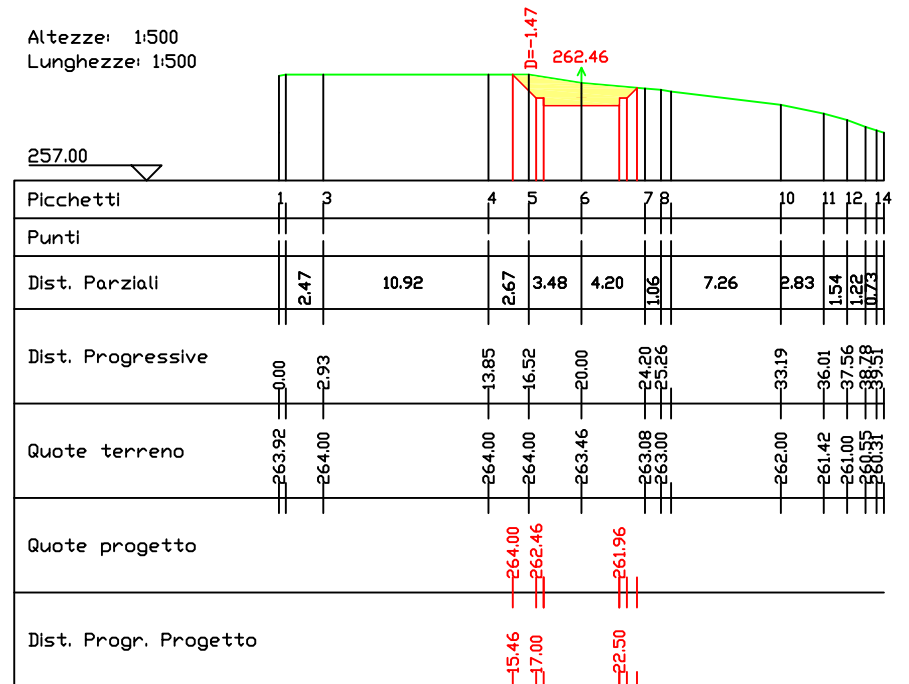
Altezze: 1:500
Lunghezze: 1:500



S35

Area di Sterro: -10.21
Area di Riporto: 0.00

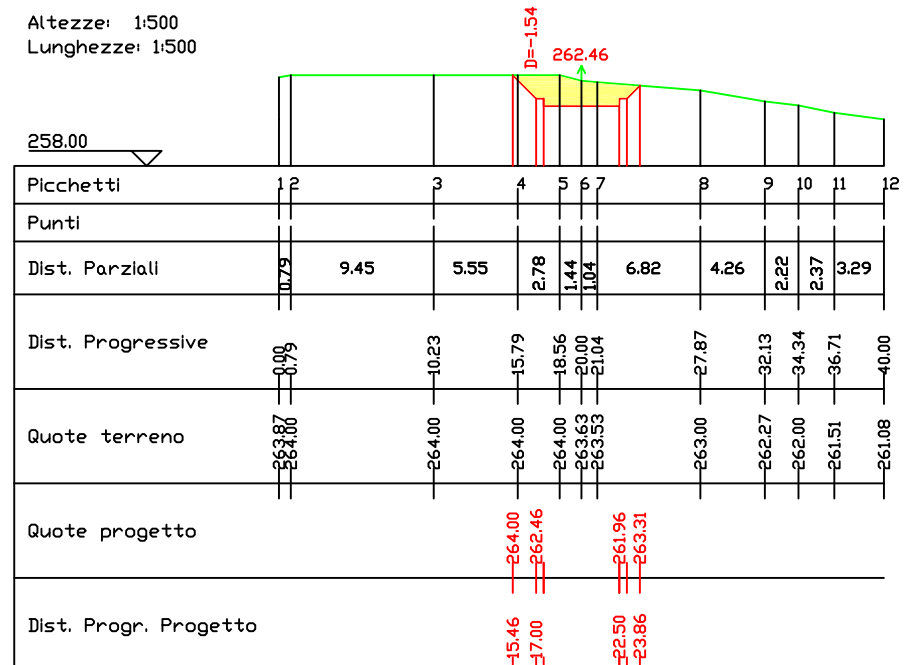
Altezze: 1:500
Lunghezze: 1:500



S36

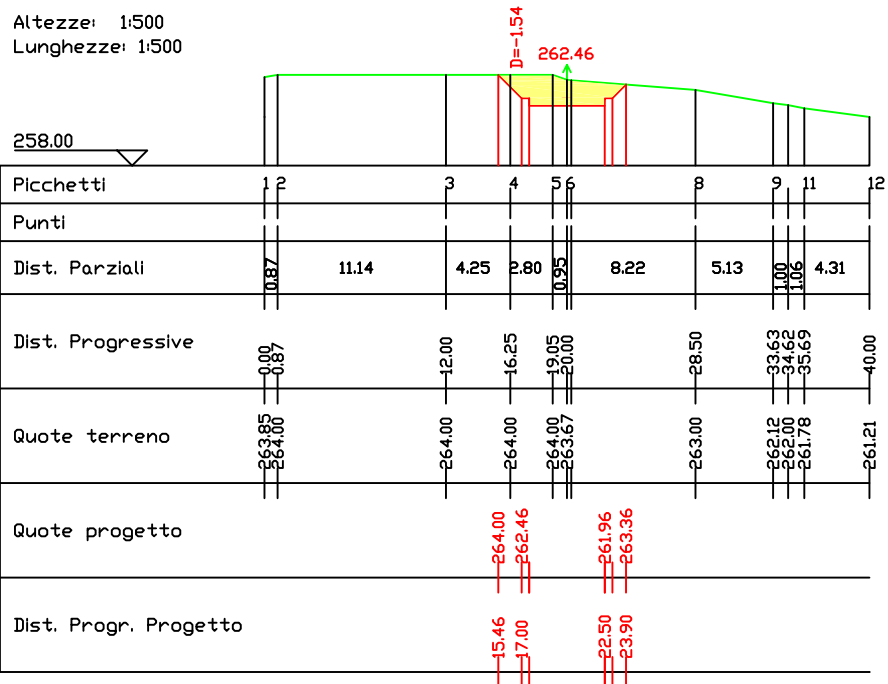
Area di Sterro: -11.57
Area di Riporto: 0.00

Altezze: 1:500
Lunghezze: 1:500



Area di Sterro: -11.87
 Area di Riporto: 0.00

Altezze: 1:500
 Lunghezze: 1:500



Picchetti	1	2	3	4	5	6	8	9	11	12	
Punti											
Dist. Parziali	0.87	11.14	4.25	2.80	0.95	8.22	5.13	1.00	1.06	4.31	
Dist. Progressive	0.00	0.87	12.00	16.25	19.05	20.00	28.50	33.63	34.62	35.69	40.00
Quote terreno	263.85	264.00	264.00	264.00	264.00	263.67	263.00	262.12	262.10	261.78	261.21
Quote progetto				264.00	262.46						
Dist. Progr. Progetto			15.46	17.00		22.50	23.90				