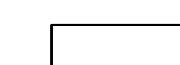







Legenda:

-  Limite foglio catastale
-  Servitù aerea
-  Aerea in esproprio
-  Servitù strada e cavidotto
-  Area in occupazione temporanea
-  Limite confine comunale



Comittente: **Levant Wind S.r.l.**
 Via Sardegna, 40
 00187 Roma
 P.IVA/C.F. 1618113100

Titolo del Progetto: **Parco Eolico "Levant" sito nei Comuni di: Busto Palizzolo, Erice e Valderice**

Documento: **Piano particolare di esproprio - Grafico 4**
 N° Documento: **IT-VESLVT-TEN-ECO-DW-04**

Progettista: **TENPROJECT**
 sede legale e operativa: San Marino (SM) Località Chianello snc Area Industriale
 sede operativa: Loc. "Gli Agherini" La Casa 114 P.IVA 0168000023
 Azienda con sistema gestione qualità Certificato N. 99 100 11873

Progettista: **Dot. Ing. Nicola FORTE**

INGEGNERIA PROGETTI
 Consulente per la progettazione
 Dot. Ing. Gaetano PUPELLA
 Dot. Ing. Salvatore PRIOLO

Rev	Data Revisione	Descrizione	Redatto	Controllato	Approvato
00	Giugno 2022	Richiesta AU	PP	PM	NF