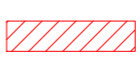
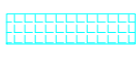


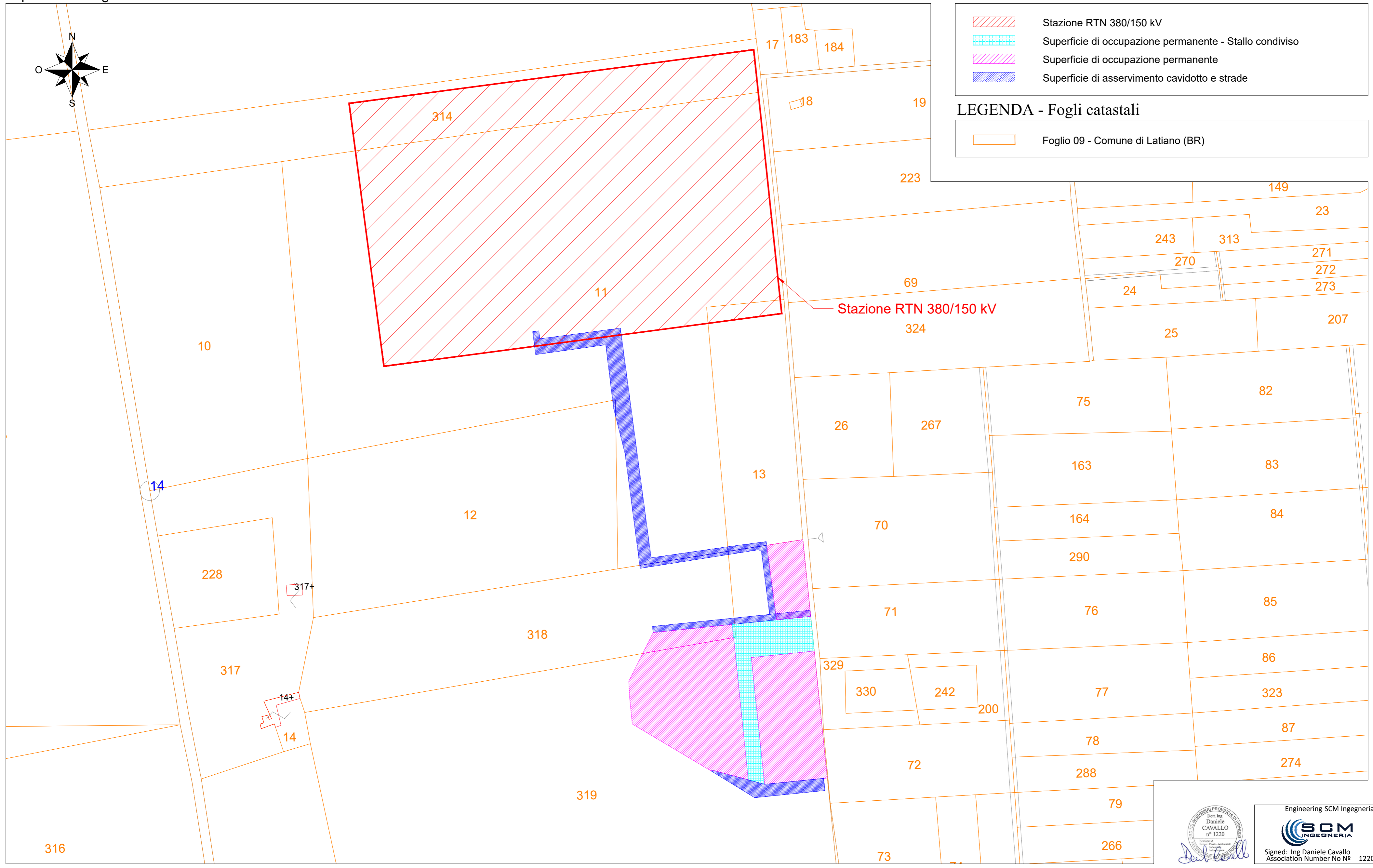


LEGENDA

-  Stazione RTN 380/150 kV
-  Superficie di occupazione permanente - Stallo condiviso
-  Superficie di occupazione permanente
-  Superficie di asservimento cavidotto e strade

LEGENDA - Fogli catastali

-  Foglio 09 - Comune di Latiano (BR)



Engineering SCM Ingegneria

 Signed: Ing Daniele Cavallo
 Association Number No N° 1220

EDIC.	DATE	DRAWN	CHECKED	REVISED-EDPR	MODIFICATION
	10/03/2022	DC	DC	ST	PRIMA EMISSIONE PER AU

DATE	SCALE	1/2000
03/22	DRAWN	DC
03/22	CHECKED	DC
03/22	REVISED-EDPR	ST

edp renewables

PROGETTO IMPIANTO AGROFOTOVOLTAICO "Corciolo" - Impianto di Utenza

TAV.10 - PLANIMETRIA CATASTALE PER PIANO PARTICELLARE DI ESPROPRIO
 Comuni di Mesagne (BR) e Latiano (BR)

SCM Ingegneria srl	
CAD Vers.: i	Page Vers.: A
Name Collection	Page: 01
Collection	Cont: -
CAD N°: Tav.10 - Planimetri	