TRACCIATO – Asse Impianto di Utenza
Sezione 1
Progressiva: 0+000.00
Scala: 1:200
Quota di Riferimento: 100.00

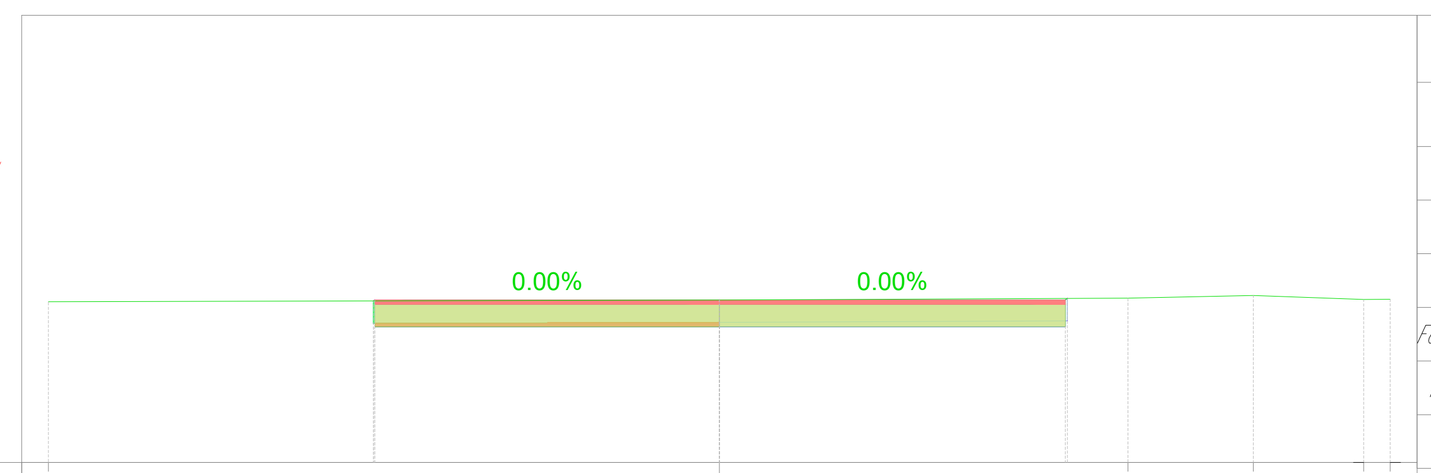

PROGRESSIVE TERRENO	-15.00, 9.14, 11.94, 14.41, 15.00
QUOTE TERRENO	103.59, 103.63, 103.67, 103.73, 103.65, 103.65
DISTANZE PARZIALI TERRENO	14.98, 9.14, 2.80, 2.47
PROGRESSIVE PROGETTO	-7.70
QUOTE PROGETTO	103.63, 103.63
DISTANZE PARZIALI PROGETTO	7.70

Tabella materiali (Sezione 1)

Materiale	Area (m²)	Volume (m³)	Vol. Cum. (m³)
Scotico	3.87	0.00	0.00
Scavo	0.69	0.00	0.00
Rilevato	0.02	0.00	0.00
Fondazione stradale	7.72	0.00	0.00
Misto stabilizzato	1.54	0.00	0.00
Cunetta	0.00	0.00	0.00

TRACCIATO – Asse Impianto di Utenza
Sezione 2
Progressiva: 0+007.06
Scala: 1:200
Quota di Riferimento: 100.00

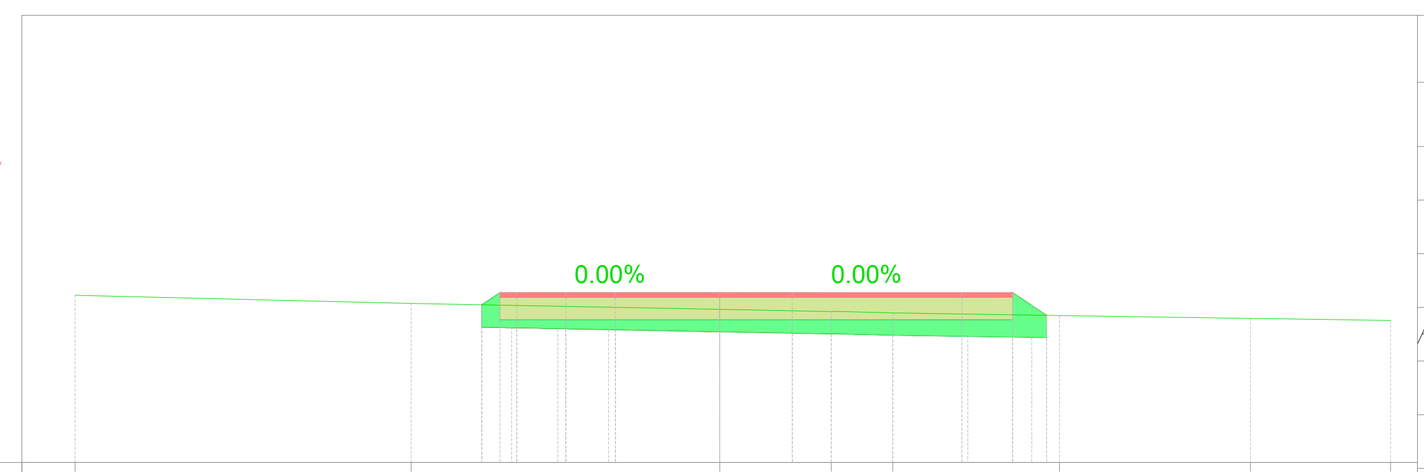

PROGRESSIVE TERRENO	-14.41, -6.90, 0.00, 2.50, 3.87, 7.60, 11.87, 15.00
QUOTE TERRENO	103.74, 103.55, 103.42, 103.38, 103.34, 103.29, 103.22, 103.18
DISTANZE PARZIALI TERRENO	7.51, 6.90, 2.50, 1.25, 3.72, 4.27, 3.05
PROGRESSIVE PROGETTO	-4.91, -4.53, -2.33, 0.00, 5.42, 6.55
QUOTE PROGETTO	103.79, 103.80, 103.79, 103.79, 103.79, 103.79
DISTANZE PARZIALI PROGETTO	3.79

Tabella materiali (Sezione 2)

Materiale	Area (m²)	Volume (m³)	Vol. Cum. (m³)
Scotico	6.31	35.59	35.59
Scavo	0.00	1.62	1.62
Rilevato	4.12	10.34	10.34
Fondazione stradale	5.73	47.32	47.32
Misto stabilizzato	1.15	9.46	9.46
Cunetta	0.00	0.00	0.00

TRACCIATO – Asse Impianto di Utenza
Sezione 3
Progressiva: 0+015.00
Scala: 1:200
Quota di Riferimento: 100.00

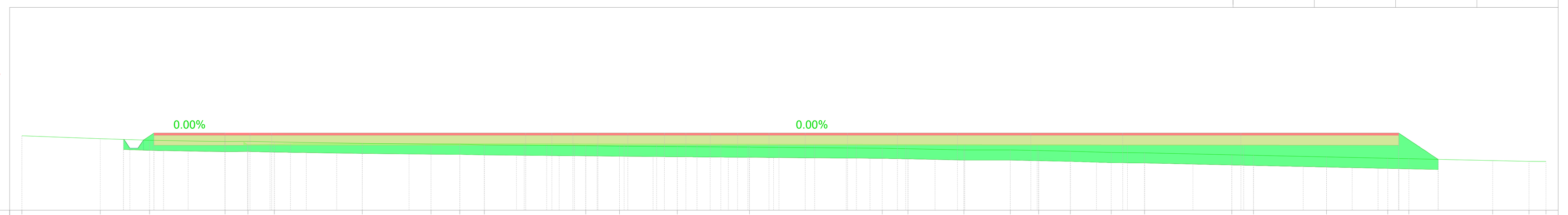

PROGRESSIVE TERRENO	-10.00, -6.14, -3.72, 0.00, 1.13, 2.42, 6.75, 10.13, 11.55, 12.76, 17.75, 19.41, 22.25, 25.81, 32.33, 33.61, 36.36, 38.64, 40.04, 41.60, 43.61, 45.25, 49.54, 50.61, 54.20, 57.22, 58.25, 62.38, 64.17, 65.00
QUOTE TERRENO	103.67, 103.52, 103.45, 103.39, 103.39, 103.36, 103.30, 103.26, 103.25, 103.22, 103.18, 103.16, 103.14, 103.11, 103.06, 103.03, 102.97, 102.97, 102.94, 102.91, 102.84, 102.83, 102.73, 102.71, 102.63, 102.56, 102.54, 102.45, 102.41, 102.40
DISTANZE PARZIALI TERRENO	3.86, 2.43, 3.00, 1.00, 1.30, 4.33, 3.38, 1.42, 1.20, 4.99, 1.66, 2.84, 3.56, 6.45, 1.27, 2.75, 2.28, 1.40, 1.56, 2.01, 1.64, 4.29, 1.07, 2.74, 3.02, 4.13, 1.79
PROGRESSIVE PROGETTO	-3.50, 2.10, 14.79, 17.12, 19.82, 22.68, 25.22, 28.55, 30.63, 33.09, 36.04, 39.65, 44.17, 49.99, 57.75
QUOTE PROGETTO	103.80, 103.80, 103.80, 103.80, 103.80, 103.80, 103.80, 103.80, 103.80, 103.80, 103.80, 103.80, 103.80, 103.80, 103.80, 103.80
DISTANZE PARZIALI PROGETTO	3.50, 11.91, 2.08, 2.46, 2.95, 3.61, 4.52, 5.82, 7.76

Tabella materiali (Sezione 3)

Materiale	Area (m²)	Volume (m³)	Vol. Cum. (m³)
Scotico	32.35	140.15	175.74
Scavo	0.00	0.00	1.62
Rilevato	44.84	165.54	175.88
Fondazione stradale	30.63	131.28	178.60
Misto stabilizzato	6.13	26.26	35.72
Cunetta	0.00	0.00	0.00

TRACCIATO – Asse Impianto di Utenza
Sezione 4
Progressiva: 0+030.00
Scala: 1:200
Quota di Riferimento: 100.00

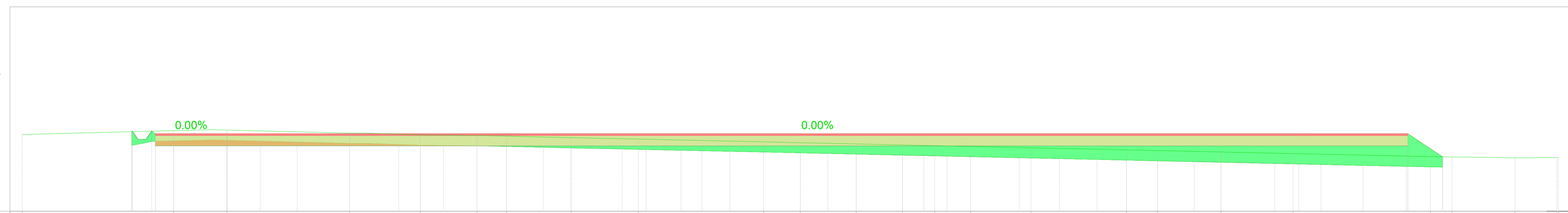

PROGRESSIVE TERRENO	-10.00, -2.61, 0.00, 5.99, 9.44, 12.21, 13.65, 16.80, 20.08, 26.20, 27.99, 30.72, 32.98, 34.56, 36.30, 39.26, 43.92, 45.43, 48.53, 52.04, 58.75, 59.81, 62.88, 64.92, 65.00
QUOTE TERRENO	103.75, 103.95, 103.97, 103.83, 103.74, 103.71, 103.67, 103.60, 103.53, 103.40, 103.36, 103.29, 103.24, 103.21, 103.17, 103.11, 103.00, 102.97, 102.90, 102.82, 102.67, 102.66, 102.61, 102.63, 102.63
DISTANZE PARZIALI TERRENO	7.39, 1.91, 5.99, 2.58, 2.76, 1.45, 3.15, 3.28, 5.74, 1.79, 2.73, 2.25, 1.58, 1.75, 2.95, 4.66, 3.10, 3.52, 6.43, 1.06, 3.07, 2.04
PROGRESSIVE PROGETTO	-3.50, 57.65
QUOTE PROGETTO	103.80, 103.80, 103.80
DISTANZE PARZIALI PROGETTO	3.50, 57.65

Tabella materiali (Sezione 4)

Materiale	Area (m²)	Volume (m³)	Vol. Cum. (m³)
Scotico	32.09	483.35	659.09
Scavo	2.48	12.41	14.04
Rilevato	24.86	515.44	691.32
Fondazione stradale	30.58	459.02	637.62
Misto stabilizzato	6.12	91.80	127.52
Cunetta	0.00	0.02	0.02

TRACCIATO – Asse Impianto di Utenza
Sezione 5
Progressiva: 0+045.00
Scala: 1:200
Quota di Riferimento: 100.00

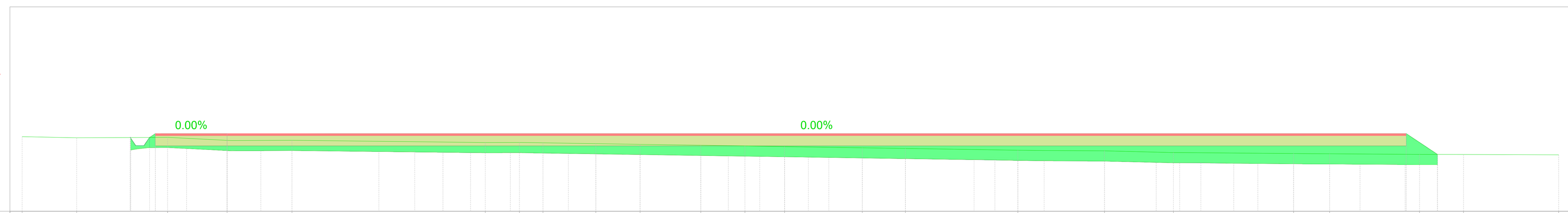

PROGRESSIVE TERRENO	-10.00, -7.34, -2.90, 0.00, 3.17, 12.61, 14.27, 15.42, 18.00, 20.16, 23.12, 25.28, 27.21, 31.01, 33.11, 38.60, 42.83, 46.19, 52.06, 53.82, 58.20, 60.35, 65.00
QUOTE TERRENO	103.65, 103.59, 103.62, 103.47, 103.47, 103.36, 103.37, 103.35, 103.31, 103.28, 103.23, 103.20, 103.17, 103.11, 103.07, 102.99, 102.96, 102.87, 102.82, 102.81, 102.78, 102.78, 102.76
DISTANZE PARZIALI TERRENO	2.66, 4.44, 2.90, 2.72, 9.44, 1.66, 1.15, 2.58, 2.16, 2.97, 2.15, 1.94, 3.79, 2.10, 5.49, 3.36, 3.36, 5.56, 4.38, 2.15, 4.65
PROGRESSIVE PROGETTO	-3.50, 57.55
QUOTE PROGETTO	103.80, 103.80, 103.80
DISTANZE PARZIALI PROGETTO	3.50, 57.55

Tabella materiali (Sezione 5)

Materiale	Area (m²)	Volume (m³)	Vol. Cum. (m³)
Scotico	31.90	479.93	1139.03
Scavo	0.00	12.41	26.45
Rilevato	34.76	445.05	1136.36
Fondazione stradale	30.53	458.27	1095.88
Misto stabilizzato	6.11	91.65	219.18
Cunetta	0.00	0.02	0.04

TRACCIATO – Asse Impianto di Utenza
Sezione 6
Progressiva: 0+060.00
Scala: 1:200
Quota di Riferimento: 100.00

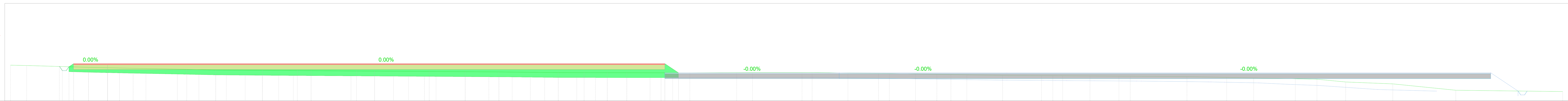

PROGRESSIVE TERRENO	-10.00, -8.34, -1.96, 0.00, 1.24, 8.16, 11.15, 15.97, 19.56, 20.98, 25.66, 27.53, 33.17, 36.87, 40.34, 46.46, 49.13, 51.51, 53.53, 57.06, 60.03, 64.86, 66.49, 71.59, 72.63, 76.33, 79.47, 80.59, 83.29, 85.49, 86.94, 88.58, 92.26, 96.28, 97.44, 98.46, 101.27, 104.26, 105.43, 111.27, 115.36, 118.14, 122.43, 124.67, 127.63, 132.49, 138.99, 150.00
QUOTE TERRENO	103.64, 103.61, 103.42, 103.38, 103.35, 103.21, 103.14, 103.11, 103.08, 103.08, 103.04, 103.03, 102.99, 102.97, 102.95, 102.88, 102.87, 102.87, 102.87, 102.86, 102.86, 102.88, 102.88, 102.89, 102.89, 102.85, 102.80, 102.78, 102.74, 102.70, 102.67, 102.65, 102.60, 102.57, 102.56, 102.56, 102.54, 102.52, 102.51, 102.46, 102.38, 102.33, 102.24, 102.20, 101.91, 101.72, 101.06, 100.92
DISTANZE PARZIALI TERRENO	1.53, 6.38, 1.96, 1.24, 6.37, 2.99, 4.82, 3.59, 1.42, 4.67, 1.87, 5.64, 3.30, 3.47, 5.36, 2.67, 2.38, 2.01, 3.54, 2.96, 4.83, 1.63, 5.10, 3.54, 3.15, 1.12, 2.70, 2.20, 1.45, 1.64, 3.68, 4.01, 1.17, 1.02, 2.81, 2.98, 5.84, 3.62, 2.78, 3.47, 2.24, 2.96, 4.86, 6.50, 11.01
PROGRESSIVE PROGETTO	-3.50, 57.45
QUOTE PROGETTO	103.80, 103.80, 103.80
DISTANZE PARZIALI PROGETTO	3.50, 57.45

Tabella materiali (Sezione 6)

Materiale	Area (m²)	Volume (m³)	Vol. Cum. (m³)
Scotico	31.42	474.89	1613.92
Scavo	0.00	0.00	26.45
Rilevato	40.65	565.02	1701.38
Fondazione stradale	30.48	457.52	1553.40
Misto stabilizzato	6.10	91.50	310.68
Cunetta	0.00	0.02	0.06

TRACCIATO – Asse Impianto di Utenza
Sezione 7
Progressiva: 0+075.00
Scala: 1:200
Quota di Riferimento: 100.00

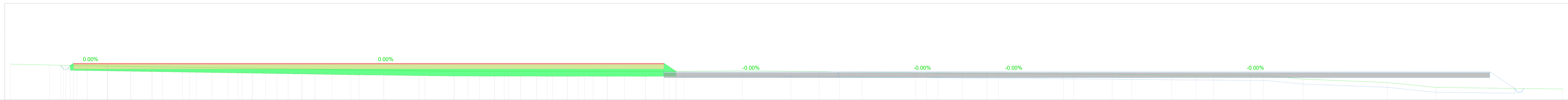

PROGRESSIVE TERRENO	-10.00, -6.00, -4.30, -2.09, 0.00, 2.39, 4.59, 8.43, 12.40, 13.88, 14.92, 20.04, 21.38, 25.95, 28.48, 32.71, 35.73, 39.88, 41.36, 42.57, 44.20, 45.89, 47.40, 49.15, 51.52, 55.47, 59.43, 65.42, 70.44, 73.36, 75.46, 77.78, 83.31, 84.44, 85.59, 88.11, 90.65, 91.84, 98.55, 99.59, 103.56, 105.58, 109.69, 112.19, 114.00, 117.84, 119.14, 123.26, 131.93, 136.96, 150.00
QUOTE TERRENO	103.71, 103.62, 103.58, 103.54, 103.51, 103.47, 103.44, 103.38, 103.31, 103.29, 103.27, 103.19, 103.17, 103.09, 103.07, 103.01, 102.97, 102.96, 102.96, 102.96, 102.95, 102.95, 102.95, 102.95, 102.95, 102.94, 102.97, 103.02, 102.97, 102.94, 102.91, 102.89, 102.82, 102.81, 102.80, 102.76, 102.75, 102.74, 102.69, 102.68, 102.65, 102.63, 102.58, 102.57, 102.56, 102.52, 102.51, 102.15, 101.81, 101.30, 101.13
DISTANZE PARZIALI TERRENO	4.00, 1.70, 2.21, 1.88, 2.39, 1.33, 3.84, 3.98, 1.48, 1.04, 5.12, 1.34, 4.56, 2.54, 4.23, 3.02, 4.15, 1.48, 1.22, 1.63, 1.69, 1.51, 1.75, 2.37, 3.94, 3.96, 5.42, 4.43, 2.92, 2.09, 2.32, 5.53, 1.12, 1.15, 2.53, 2.53, 1.20, 5.78, 1.04, 3.97, 2.02, 3.48, 2.50, 1.81, 3.84, 1.30, 3.72, 8.67, 5.03, 13.04
PROGRESSIVE PROGETTO	-3.50, 57.35
QUOTE PROGETTO	103.80, 103.80, 103.80
DISTANZE PARZIALI PROGETTO	3.50, 57.35

Tabella materiali (Sezione 7)

Materiale	Area (m²)	Volume (m³)	Vol. Cum. (m³)
Scotico	31.22	469.83	2083.75
Scavo	0.00	0.00	26.45
Rilevato	34.84	565.67	2267.04
Fondazione stradale	30.43	456.77	2010.17
Misto stabilizzato	6.09	91.35	402.03
Cunetta	0.00	0.02	0.08

EDIC.	DATE	DRAWN	CHECKED	REVISED-EDPR	MODIFICATION
A	10/03/2022	D.CAVALLO	D. CAVALLO	S. TIZZONI	PRIMA EMISSIONE PER AU

DATE	SCALE 1/200	
03/22	DRAWN	DC
03/22	CHECKED	DC
03/22	REVISED-EDPR	ST
Format A0		

edp renewables

PROGETTO IMPIANTO AGROFOTOVOLTAICO "Corciolo" - Impianto di Utenza

TAV.09c - STUDIO PLANO-ALTIMETRICO - SEZIONI (SEZ. 1-7)
Comuni di Mesagne (BR) e Latiano (BR)

SCM Ingegneria srl
CAD Vers.: a | Page Vers.: A
Name collection: Collection | Page: 01 | Cont: -
CAD N°: Tav.09c- Studio pla