













# LEGENDA

-  Elettrodotto
-  Area di progetto
-  Futura SE a 380kV di Carlentini
-  Futura SE Utente 150 kV

## ESI - Indice di sensibilità alla desertificazione

-  Non affetto
-  Potenziale
-  Fragile 1
-  Fragile 2
-  Fragile 3
-  Critico 1
-  Critico 2
-  Critico 3



PROGETTO PER LA REALIZZAZIONE DI UN IMPIANTO AGROVOLTAICO DI POTENZA DI GENERAZIONE PARI A 49,08 MW<sub>p</sub> E POTENZA IN IMMISSIONE PARI A 45 MW DENOMINATO "MELILLI" UBICATO NELLE CONTRADE CASITTE E S. GIULIANO NEL COMUNE DI MELILLI (SR)

Codice elaborato	Data	Livello progettazione	Emesso	Verificato	Approvato	REV.
11-MLLI-T12	Giugno 2022	DEFINITIVO				

ELABORATO:  
INQUADRAMENTO TERRITORIALE  
DESERTIFICAZIONE

SCALA: 1:25.000 TAVOLA: 1/1

SOCIETA' PROPONENTE:

**MELILLI 1 SOLAR S.R.L.**  
Viale Abruzzi, 94  
Milano (MI)

TIMBRI E FIRME:

PROGETTAZIONE:



**E-PRIMA**  
E-PRIMA S.R.L.  
Via Mangano 20/C  
95030 Nicolosi (CT)  
tel.09991 4116 - cell.333953392  
email:info@e-prima.eu



**ERIANZA ENGINEERING**  
CRIANSA ENGINEERING S.R.L.  
Via Aurelia 1100  
00166 Roma (RM)



TIMBRI E FIRME:

ORIENTAMENTO SCALA METRICA

