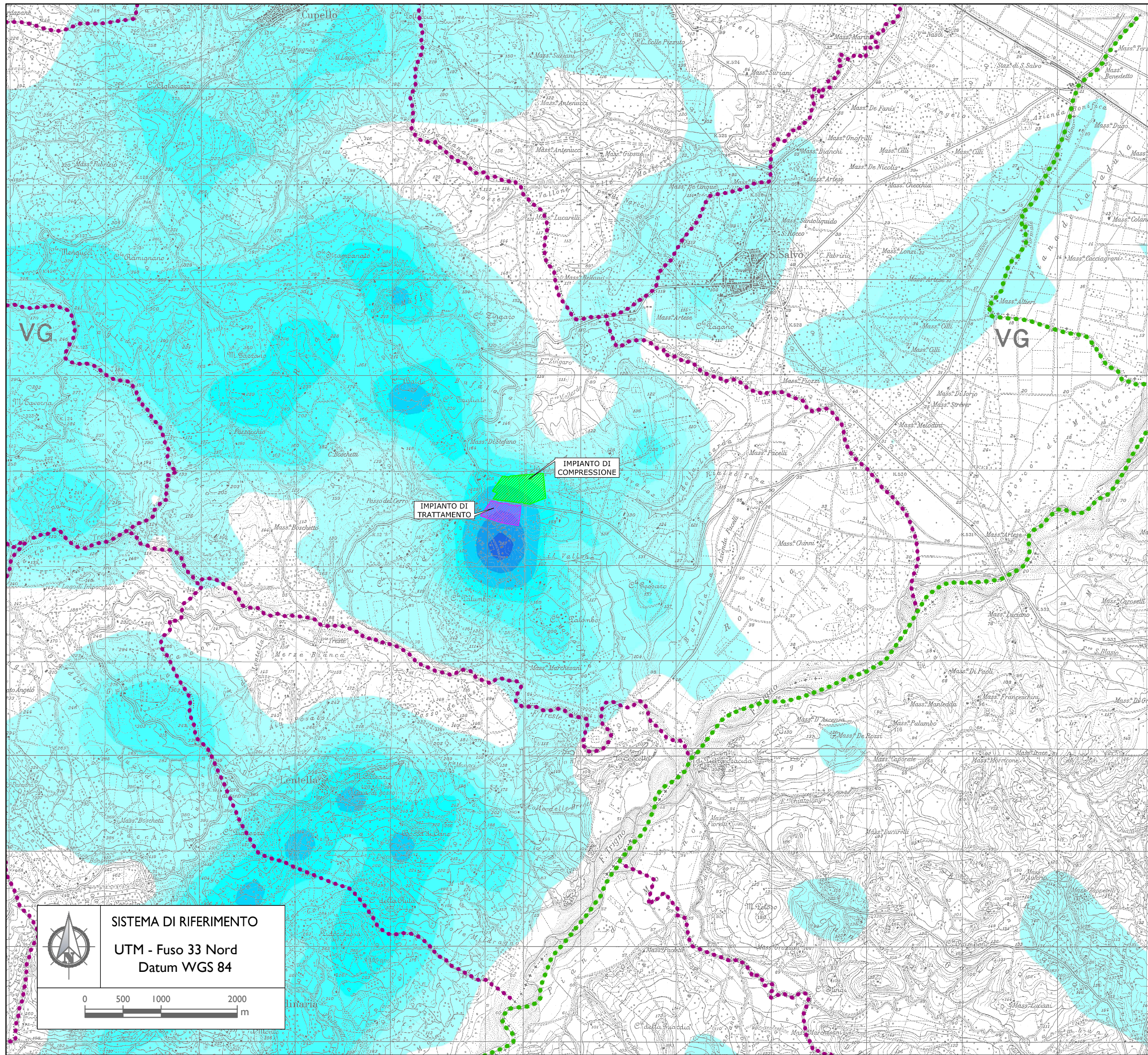






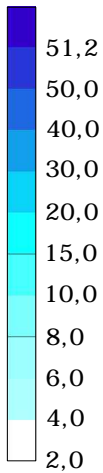
0	DIC. 2012	EMISSIONE			PROGER	PROGER	STOGIT	
REV. REV.	DATA DATE	DESCRIZIONE / DESCRIPTION			DISEGN. DRAFT.	CONTR. CHECK'D	APPROV. APPR'D	STATO REVIS. REV. STATUS
		<p>CONCESSIONE FIUME TRESTE STOCCAGGIO</p> <p>Esercizio A Pmax=1,10 Pi LIVELLO C2 E SVILUPPO NUOVO LIVELLO F</p> <p>STUDIO DI IMPATTO AMBIENTALE</p>						
SIMULAZIONI EMISSIONI IN ATMOSFERA								
SCALA SCALE	SOSTITUISCE IL SUPERSEDES N.	SOSTITUITO DAL SUPERSEDED BY N.	AREA IMP. PLANT AREA	UNITA' IMP. PLANT UNIT	IDENTIFICATIVO DOCUMENTO DOCUMENT IDENTIFIER			FG. / DI SH. OF
1:40000					ALLEGATO 48			1/21



LEGENDA

-  Limite Regionale
-  Limiti Comunali
-  Centrale di Stoccaggio Gas - Impianto compressione
-  Centrale di Stoccaggio Gas - Impianto trattamento



MAPPA DELLE CONCENTRAZIONI MASSIME ORARIE DI NO_x
 Concentrazioni in µg/m³
 Concentrazione limite (D.Lgs 155/2010): 200 µg/m³

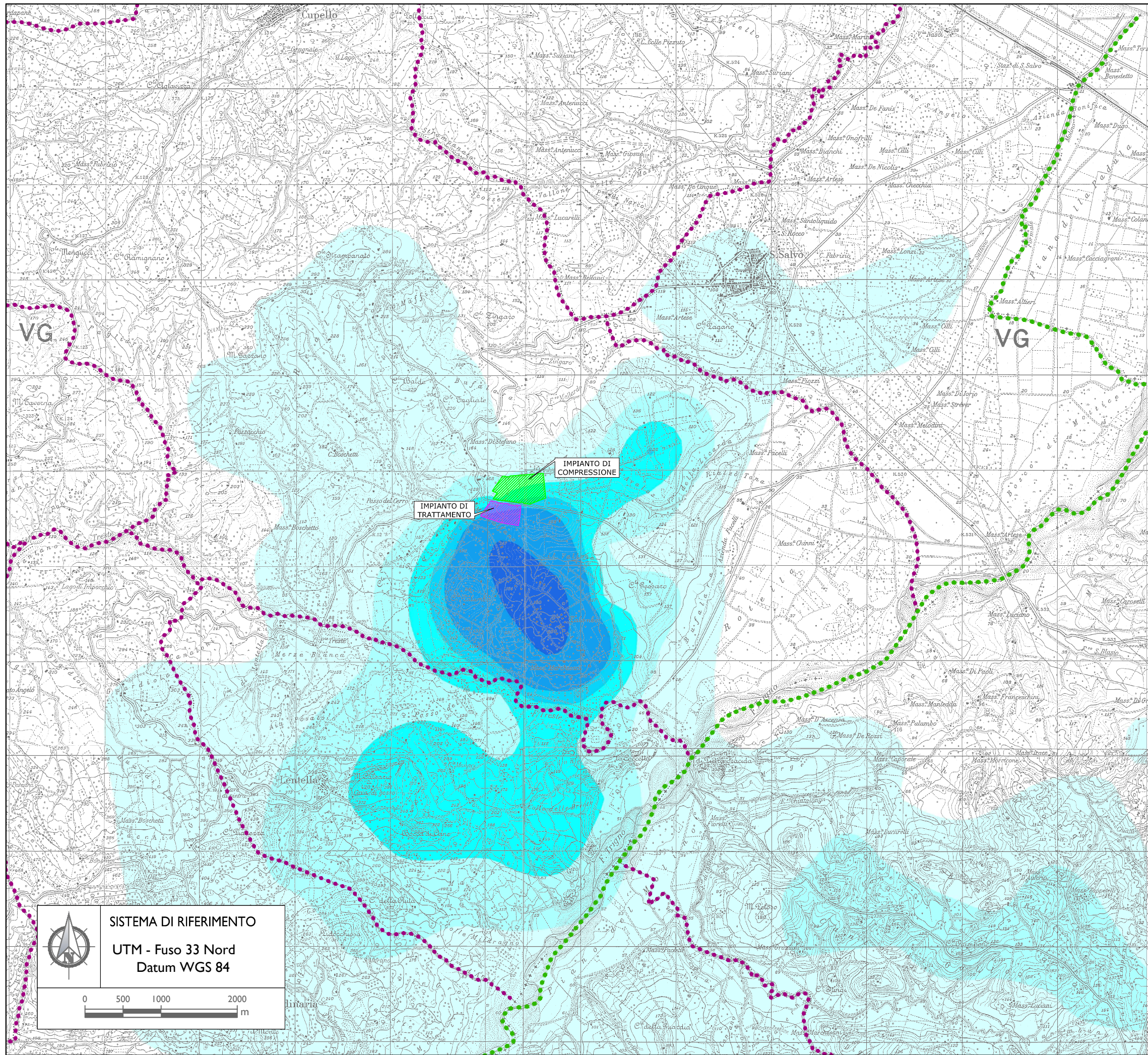


SISTEMA DI RIFERIMENTO
 UTM - Fuso 33 Nord
 Datum WGS 84







0 500 1000 2000 m


	CONCESSIONE FIUME TRESTE STOCCAGGIO Esercizio A Pmax=1,10 Pi LIVELLO C2 E SVILUPPO NUOVO LIVELLO F STUDIO DI IMPATTO AMBIENTALE		
	FG. / DI SH. / OF 2/21	DIFFUSIONE INQUINANTI IN ATMOSFERA SCENARIO 1: STATO ATTUALE MAPPA DELLE CONCENTRAZIONI MASSIME ORARIE DI NO _x	





LEGENDA



-  Limite Regionale
-  Limiti Comunali
-  Centrale di Stoccaggio Gas - Impianto compressione
-  Centrale di Stoccaggio Gas - Impianto trattamento

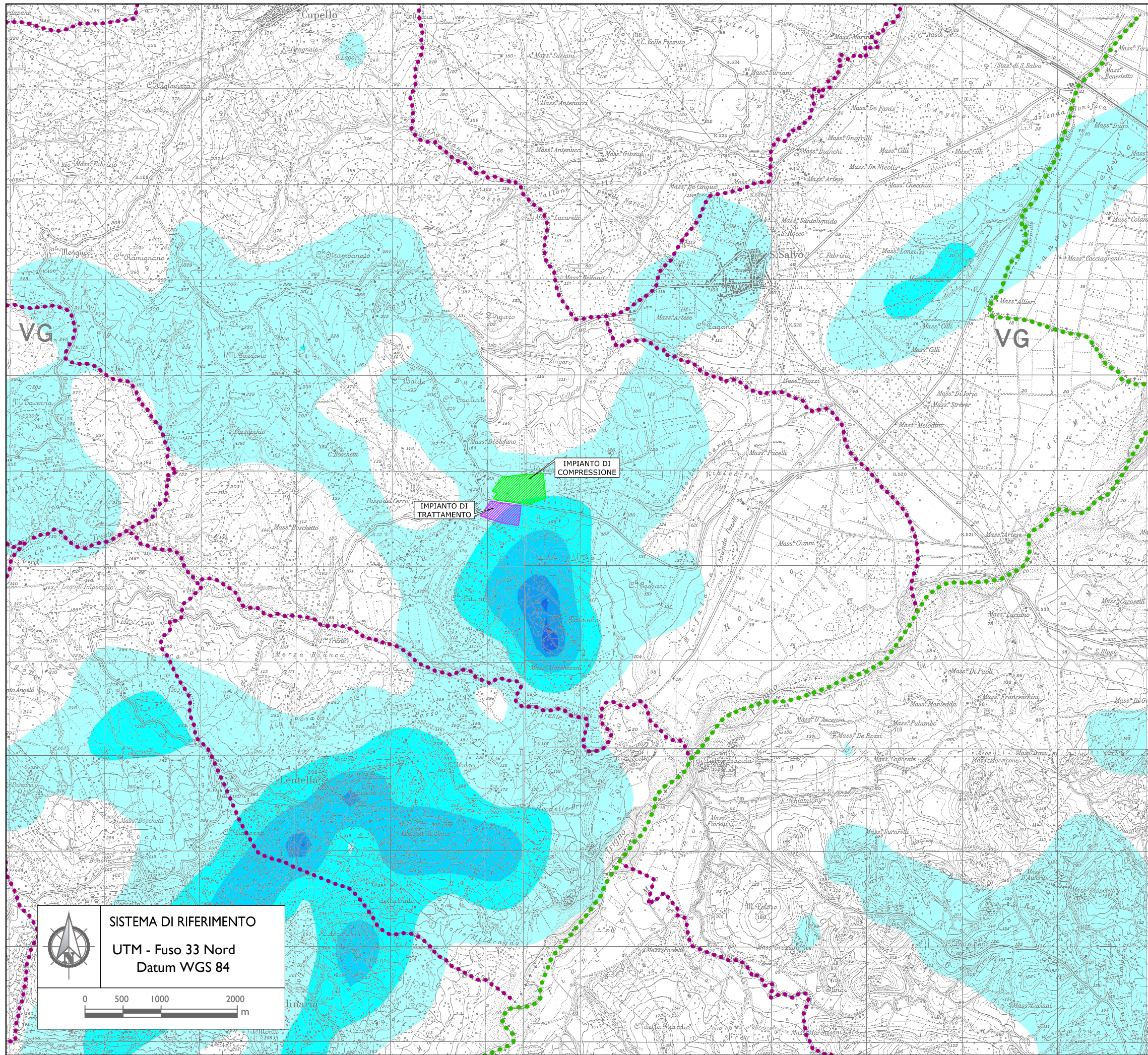
MAPPA DELLE CONCENTRAZIONI MASSIME ANNUALI DI NO_x
 Concentrazioni in µg/m³
 Concentrazione limite (D.Lgs 155/2010): 40 µg/m³







SISTEMA DI RIFERIMENTO
 UTM - Fuso 33 Nord
 Datum WGS 84

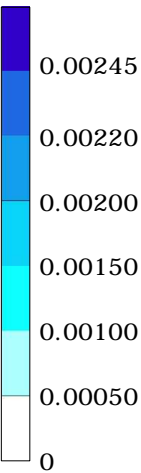
	CONCESSIONE FIUME TRESTE STOCCAGGIO Esercizio A Pmax=1,10 Pi LIVELLO C2 E SVILUPPO NUOVO LIVELLO F STUDIO DI IMPATTO AMBIENTALE		
	FG. / DI SH. / OF 3/21	DIFFUSIONE INQUINANTI IN ATMOSFERA SCENARIO 1: STATO ATTUALE MAPPA DELLE CONCENTRAZIONI MASSIME ANNUALI DI NO _x	



LEGENDA



-  Limite Regionale
-  Limiti Comunali
-  Centrale di Stoccaggio Gas - Impianto compressione
-  Centrale di Stoccaggio Gas - Impianto trattamento

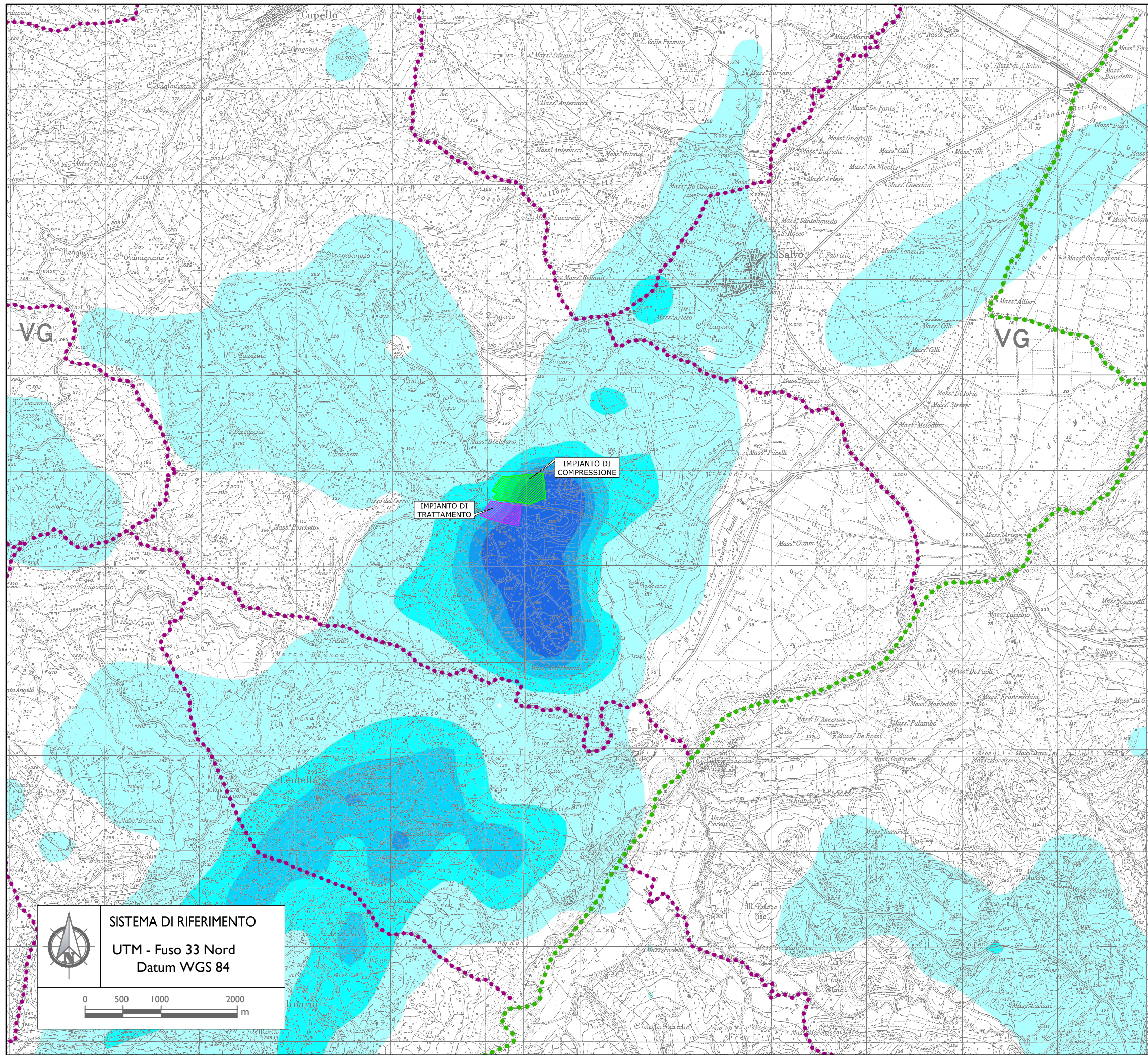
MAPPA DELLE CONCENTRAZIONI MASSIME MEDIATE SU 8 ORE DI CO
 Concentrazioni in mg/m³
 Concentrazione limite (D.Lgs 155/2010): 10 mg/m³







SISTEMA DI RIFERIMENTO
 UTM - Fuso 33 Nord
 Datum WGS 84



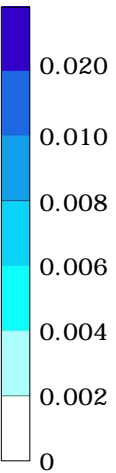
	CONCESSIONE FIUME TRESTE STOCCAGGIO Esercizio A Pmax=1,10 Pi LIVELLO C2 E SVILUPPO NUOVO LIVELLO F STUDIO DI IMPATTO AMBIENTALE		
	FG. / DI SH. / OF 4/21	DIFFUSIONE INQUINANTI IN ATMOSFERA SCENARIO 1: STATO ATTUALE MAPPA DELLE CONCENTRAZIONI MASSIME MEDIATE SU 8 ORE DI CO	



LEGENDA



-  Limite Regionale
-  Limiti Comunali
-  Centrale di Stoccaggio Gas - Impianto compressione
-  Centrale di Stoccaggio Gas - Impianto trattamento

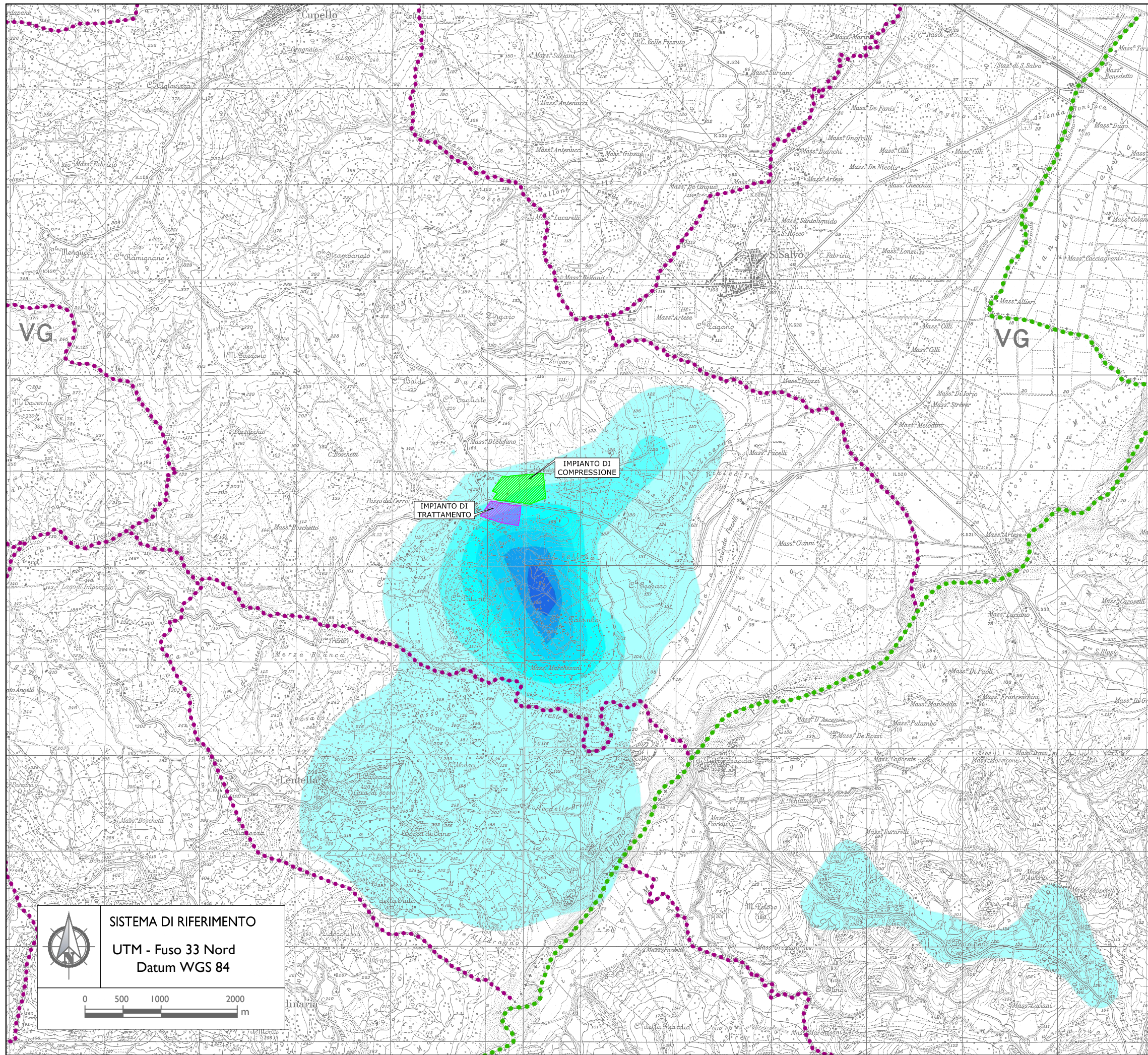
MAPPA DELLE CONCENTRAZIONI MASSIME GIORNALIERE DI PST
 Concentrazioni in $\mu\text{g}/\text{m}^3$
 Concentrazione limite (D.Lgs 155/2010): $50 \mu\text{g}/\text{m}^3$







SISTEMA DI RIFERIMENTO
 UTM - Fuso 33 Nord
 Datum WGS 84




	CONCESSIONE FIUME TRESTE STOCCAGGIO Esercizio A Pmax=1,10 Pi LIVELLO C2 E SVILUPPO NUOVO LIVELLO F STUDIO DI IMPATTO AMBIENTALE		
	FG. / DI SH. / OF 5/21	DIFFUSIONE INQUINANTI IN ATMOSFERA SCENARIO 1: STATO ATTUALE MAPPA DELLE CONCENTRAZIONI MASSIME GIORNALIERE DI PST	




LEGENDA

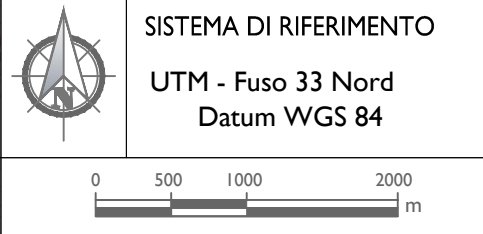
-  Limite Regionale
-  Limiti Comunali
-  Centrale di Stoccaggio Gas - Impianto compressione
-  Centrale di Stoccaggio Gas - Impianto trattamento



MAPPA DELLE CONCENTRAZIONI MASSIME ANNUALI DI PST

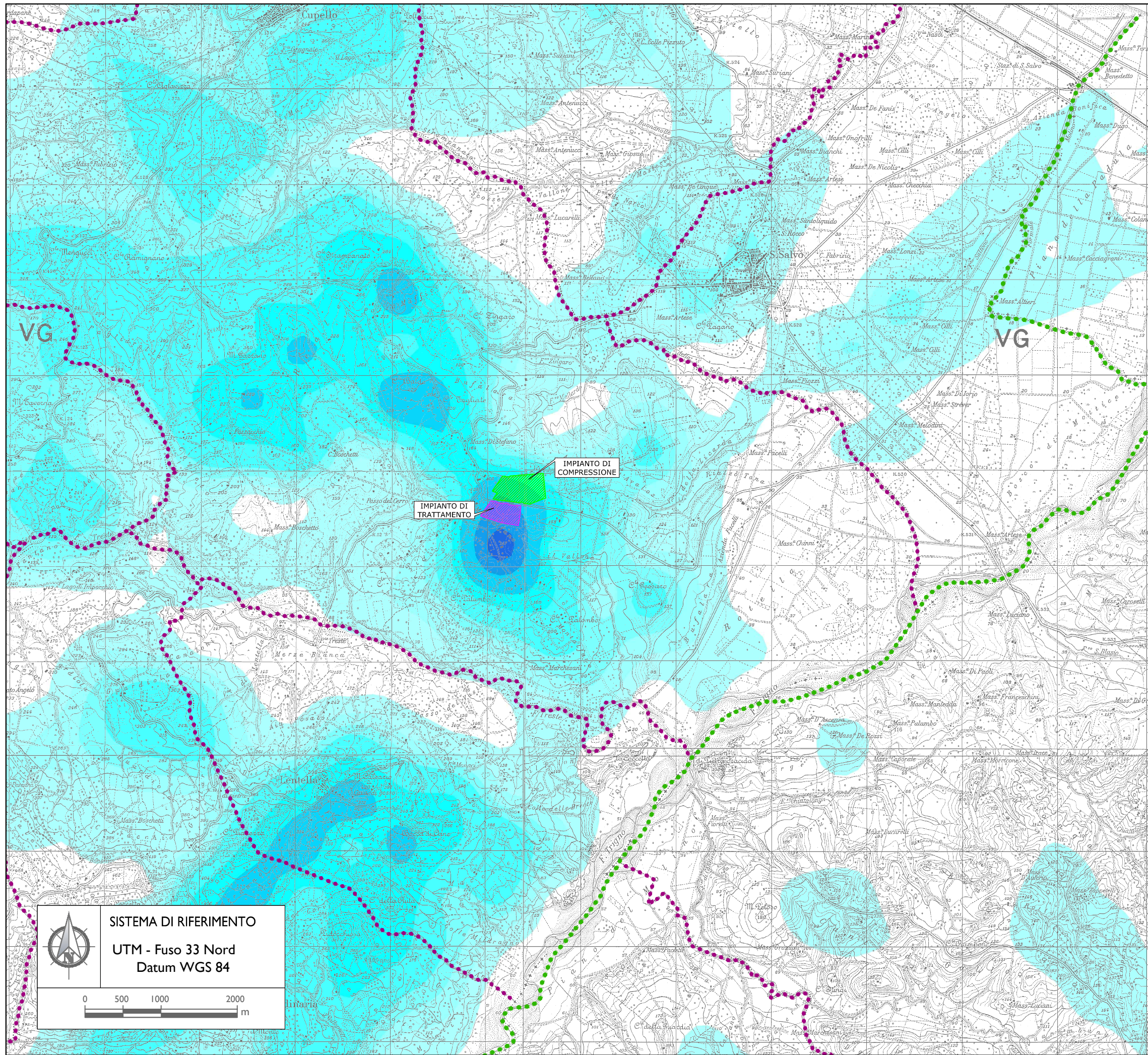
Concentrazioni in µg/m³
 Concentrazione limite (D.Lgs 155/2010): 40 µg/m³







SISTEMA DI RIFERIMENTO
 UTM - Fuso 33 Nord
 Datum WGS 84




	CONCESSIONE FIUME TRESTE STOCCAGGIO Esercizio A Pmax=1,10 Pi LIVELLO C2 E SVILUPPO NUOVO LIVELLO F STUDIO DI IMPATTO AMBIENTALE		
	FG. / DI SH. / OF 6/21	DIFFUSIONE INQUINANTI IN ATMOSFERA SCENARIO 1: STATO ATTUALE MAPPA DELLE CONCENTRAZIONI MASSIME ANNUALI DI PST	




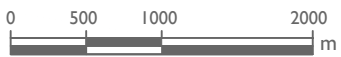
LEGENDA

-  Limite Regionale
-  Limiti Comunali
-  Centrale di Stoccaggio Gas - Impianto compressione
-  Centrale di Stoccaggio Gas - Impianto trattamento

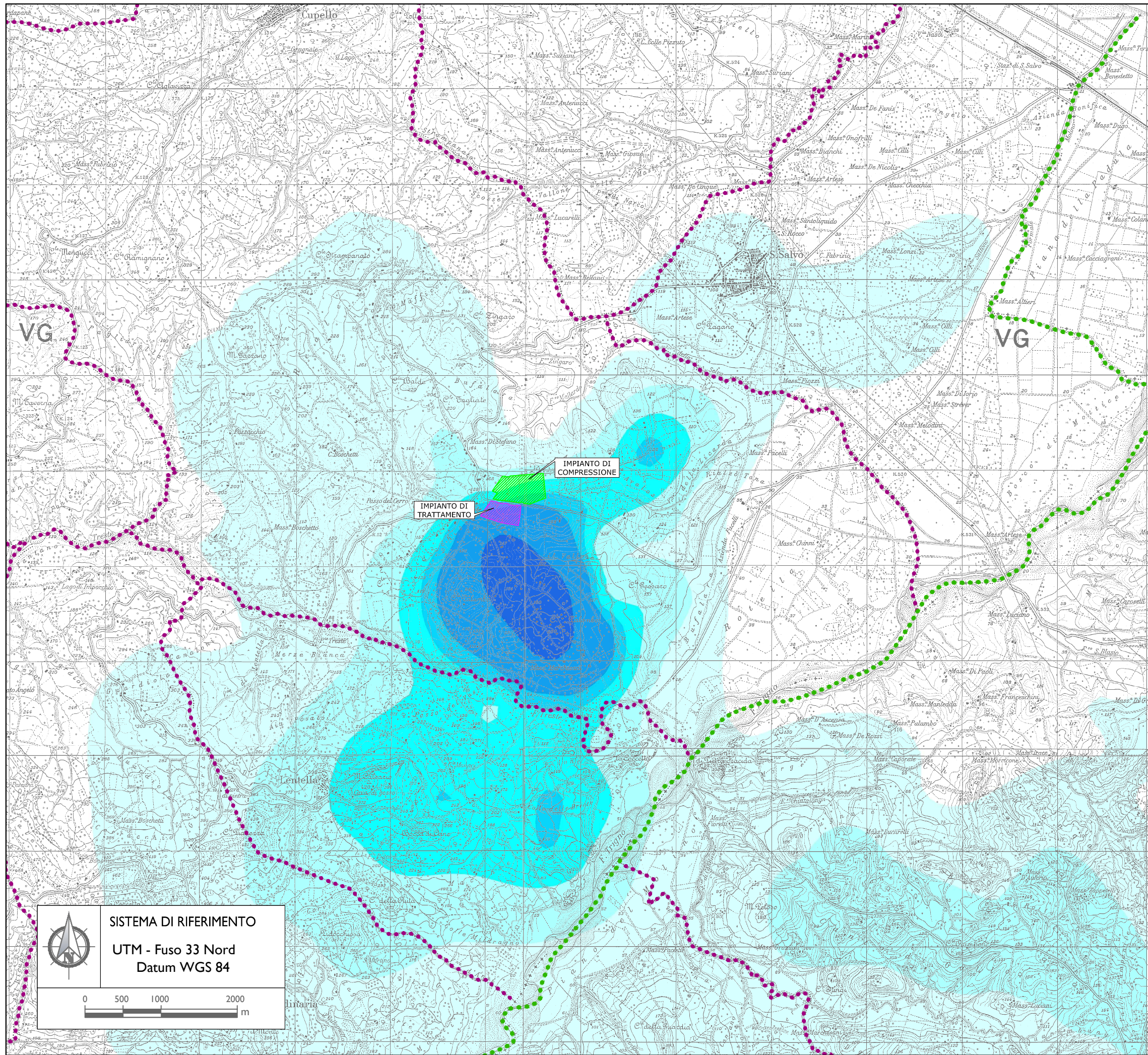
MAPPA DELLE CONCENTRAZIONI MASSIME ORARIE DI NO_x
 Concentrazioni in µg/m³
 Concentrazione limite (D.Lgs 155/2010): 200 µg/m³







SISTEMA DI RIFERIMENTO
 UTM - Fuso 33 Nord
 Datum WGS 84


	CONCESSIONE FIUME TRESTE STOCCAGGIO Esercizio A Pmax=1,10 Pi LIVELLO C2 E SVILUPPO NUOVO LIVELLO F STUDIO DI IMPATTO AMBIENTALE		
	FG. / DI SH. / OF 7/21	DIFFUSIONE INQUINANTI IN ATMOSFERA SCENARIO 2: ESERCIZIO Pmax=1,10 Pi MAPPA DELLE CONCENTRAZIONI MASSIME ORARIE DI NO_x	




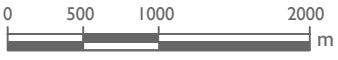
LEGENDA



-  Limite Regionale
-  Limiti Comunali
-  Centrale di Stoccaggio Gas - Impianto compressione
-  Centrale di Stoccaggio Gas - Impianto trattamento

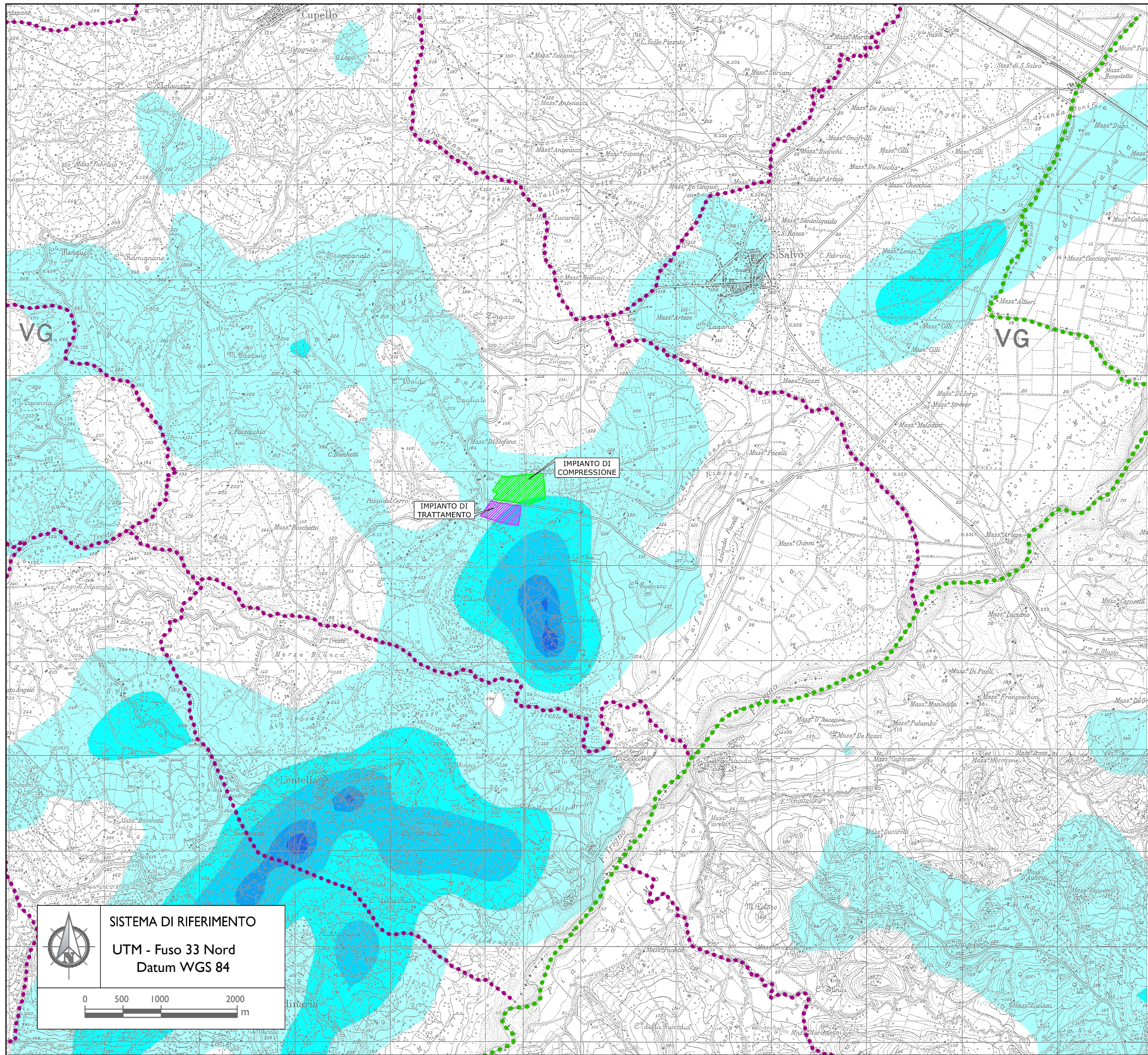
MAPPA DELLE CONCENTRAZIONI MASSIME ANNUALI DI NO_x
 Concentrazioni in µg/m³
 Concentrazione limite (D.Lgs 155/2010): 40 µg/m³







SISTEMA DI RIFERIMENTO
 UTM - Fuso 33 Nord
 Datum WGS 84

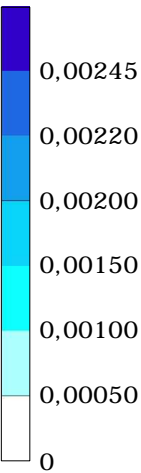
	CONCESSIONE FIUME TRESTE STOCCAGGIO Esercizio A Pmax=1,10 Pi LIVELLO C2 E SVILUPPO NUOVO LIVELLO F STUDIO DI IMPATTO AMBIENTALE		
	FG. / DI SH. / OF	DIFFUSIONE INQUINANTI IN ATMOSFERA SCENARIO 2: ESERCIZIO Pmax=1,10 Pi	
8/21	MAPPA DELLE CONCENTRAZIONI MASSIME ANNUALI DI NO _x		1:40000




LEGENDA



-  Limite Regionale
-  Limiti Comunali
-  Centrale di Stoccaggio Gas - Impianto compressione
-  Centrale di Stoccaggio Gas - Impianto trattamento

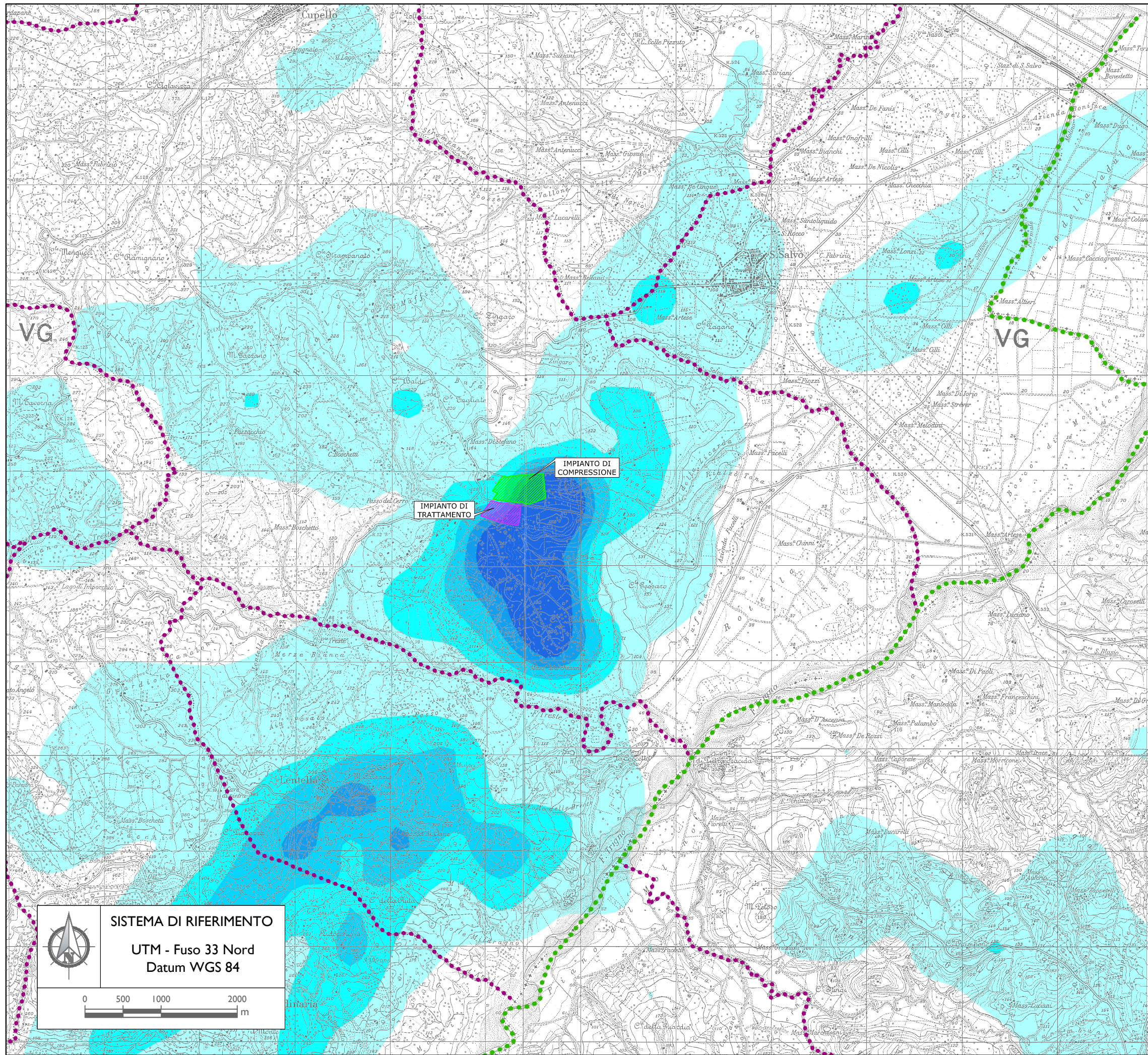
MAPPA DELLE CONCENTRAZIONI MASSIME MEDIATE SU 8 ORE DI CO
 Concentrazioni in $\mu\text{g}/\text{m}^3$
 Concentrazione limite (D.Lgs 155/2010): $10 \mu\text{g}/\text{m}^3$







SISTEMA DI RIFERIMENTO
 UTM - Fuso 33 Nord
 Datum WGS 84



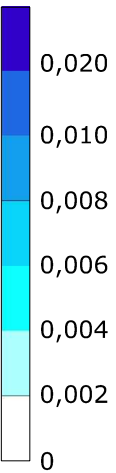
	CONCESSIONE FIUME TRESTE STOCCAGGIO Esercizio A Pmax=1,10 Pi LIVELLO C2 E SVILUPPO NUOVO LIVELLO F STUDIO DI IMPATTO AMBIENTALE		
	FG. / DI SH. / OF 9/21	DIFFUSIONE INQUINANTI IN ATMOSFERA SCENARIO 2: ESERCIZIO Pmax=1,10 Pi MAPPA DELLE CONCENTRAZIONI MASSIME MEDIATE SU 8 ORE DI CO	



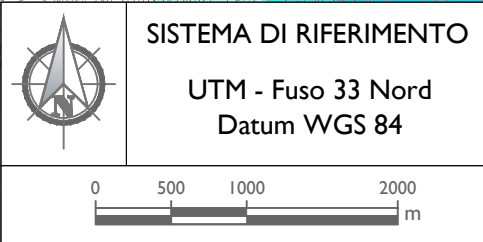
LEGENDA


-  Limite Regionale
-  Limiti Comunali
-  Centrale di Stoccaggio Gas - Impianto compressione
-  Centrale di Stoccaggio Gas - Impianto trattamento

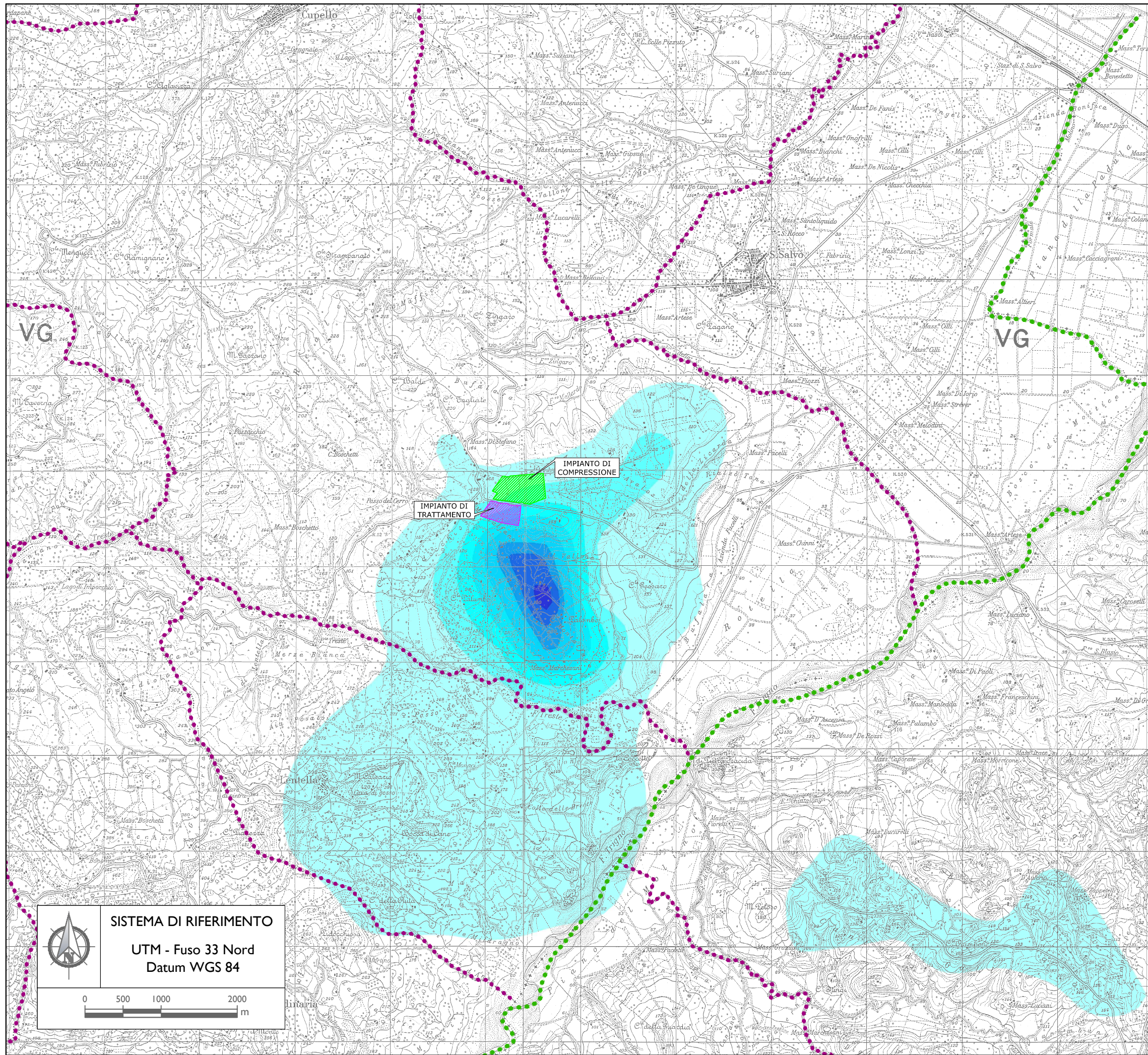
MAPPA DELLE CONCENTRAZIONI MASSIME GIORNALIERE DI PST
 Concentrazioni in µg/m³
 Concentrazione limite (D.Lgs 155/2010): 50 µg/m³







SISTEMA DI RIFERIMENTO
 UTM - Fuso 33 Nord
 Datum WGS 84



	CONCESSIONE FIUME TRESTE STOCCAGGIO Esercizio A Pmax=1,10 Pi LIVELLO C2 E SVILUPPO NUOVO LIVELLO F STUDIO DI IMPATTO AMBIENTALE		
	FG. / DI SH. / OF 10/21	DIFFUSIONE INQUINANTI IN ATMOSFERA SCENARIO 2: ESERCIZIO Pmax=1,10 Pi MAPPA DELLE CONCENTRAZIONI MASSIME GIORNALIERE DI PST	

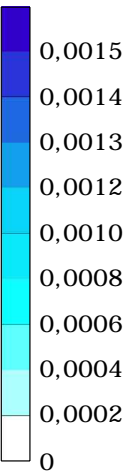


LEGENDA

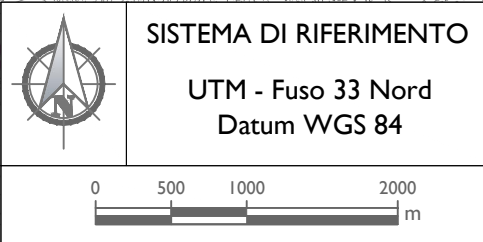
-  Limite Regionale
-  Limiti Comunali
-  Centrale di Stoccaggio Gas - Impianto compressione
-  Centrale di Stoccaggio Gas - Impianto trattamento

MAPPA DELLE CONCENTRAZIONI MASSIME ANNUALI DI PST



Concentrazioni in $\mu\text{g}/\text{m}^3$
 Concentrazione limite (D.Lgs 155/2010): $40 \mu\text{g}/\text{m}^3$

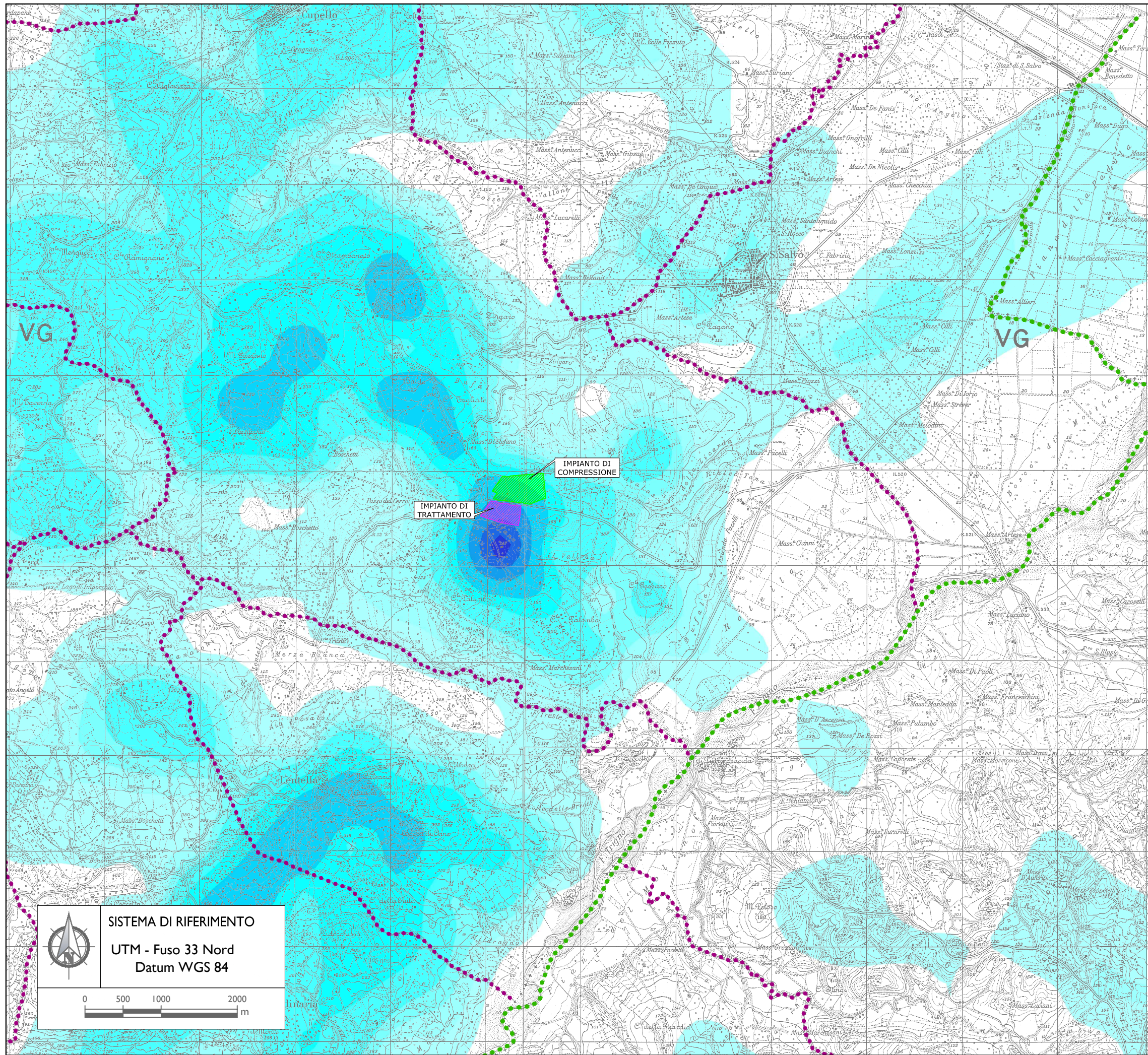


SISTEMA DI RIFERIMENTO
 UTM - Fuso 33 Nord
 Datum WGS 84







0 500 1000 2000 m


	CONCESSIONE FIUME TRESTE STOCCAGGIO Esercizio A Pmax=1,10 Pi LIVELLO C2 E SVILUPPO NUOVO LIVELLO F STUDIO DI IMPATTO AMBIENTALE		
	FG. / DI SH. / OF 11/21	DIFFUSIONE INQUINANTI IN ATMOSFERA SCENARIO 2: ESERCIZIO Pmax=1,10 Pi MAPPA DELLE CONCENTRAZIONI MASSIME ANNUALI DI PST	



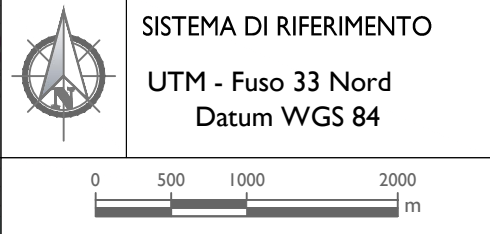
LEGENDA

-  Limite Regionale
-  Limiti Comunali
-  Centrale di Stoccaggio Gas - Impianto compressione
-  Centrale di Stoccaggio Gas - Impianto trattamento



MAPPA DELLE CONCENTRAZIONI MASSIME ORARIE DI NO_x
 Concentrazioni in µg/m³
 Concentrazione limite (D.Lgs 155/2010): 200 µg/m³

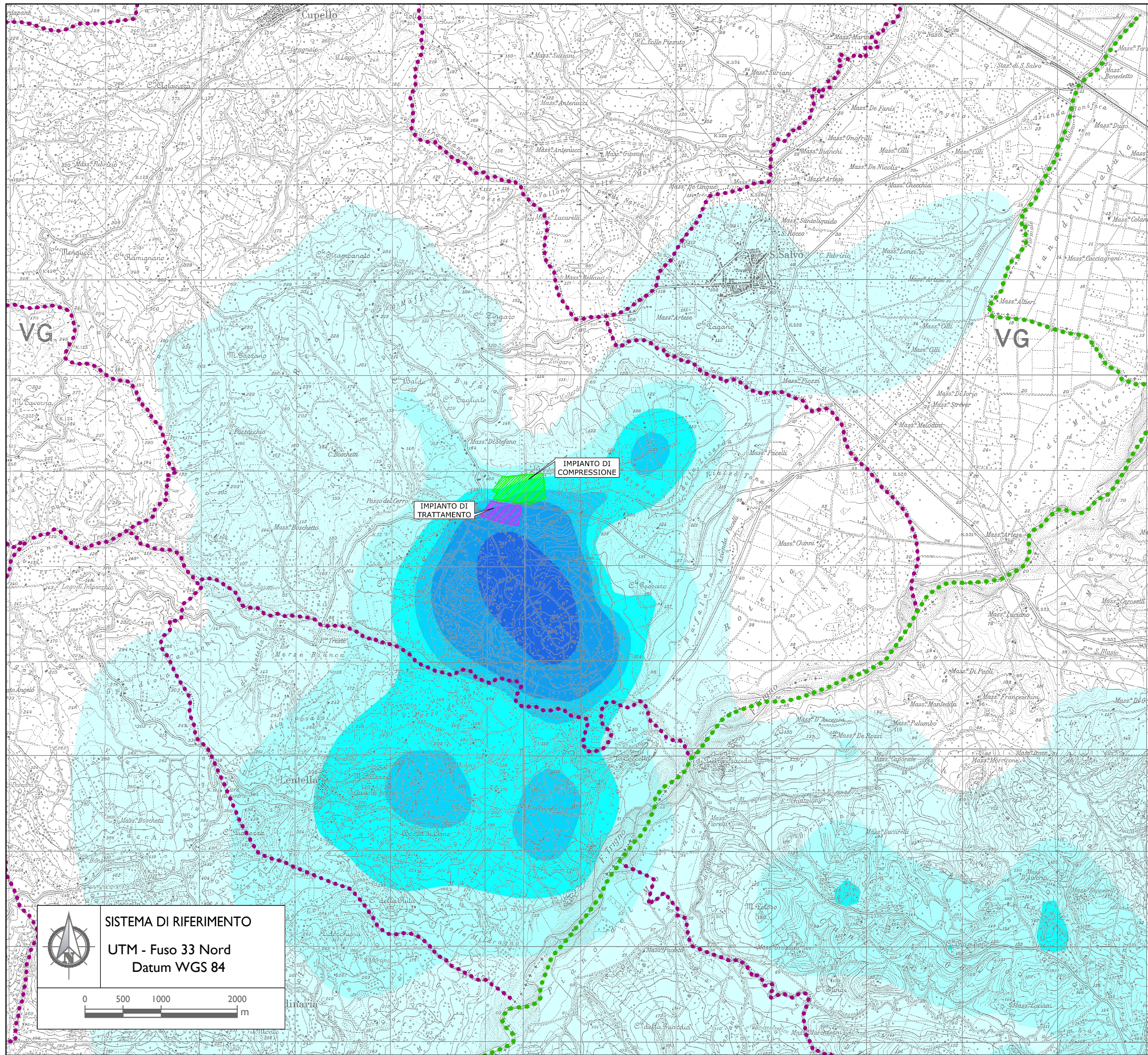


SISTEMA DI RIFERIMENTO
 UTM - Fuso 33 Nord
 Datum WGS 84







0 500 1000 2000 m


	CONCESSIONE FIUME TRESTE STOCCAGGIO Esercizio A P _{max} =1,10 Pi LIVELLO C2 E SVILUPPO NUOVO LIVELLO F STUDIO DI IMPATTO AMBIENTALE		
	FG. / DI SH. / OF 12/21	DIFFUSIONE INQUINANTI IN ATMOSFERA SCENARIO 3: ESERCIZIO IN SEGUITO ALLO SVILUPPO DEL LIVELLO F MAPPA DELLE CONCENTRAZIONI MASSIME ORARIE DI NO _x	




LEGENDA



-  Limite Regionale
-  Limiti Comunali
-  Centrale di Stoccaggio Gas - Impianto compressione
-  Centrale di Stoccaggio Gas - Impianto trattamento

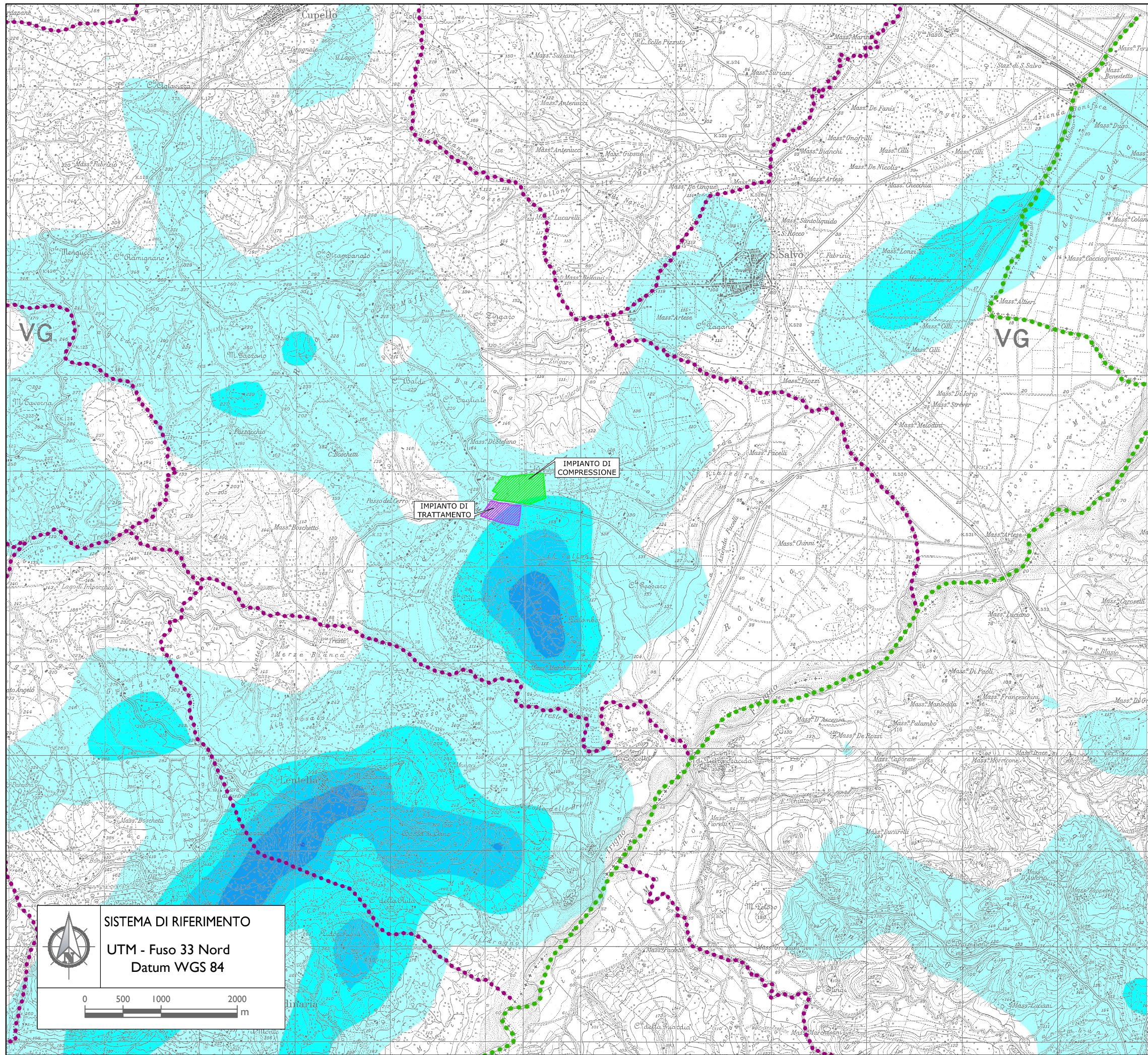
MAPPA DELLE CONCENTRAZIONI MASSIME ANNUALI DI NO_x
 Concentrazioni in µg/m³
 Concentrazione limite (D.Lgs 155/2010): 40 µg/m³







SISTEMA DI RIFERIMENTO
 UTM - Fuso 33 Nord
 Datum WGS 84

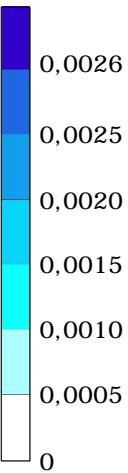
	CONCESSIONE FIUME TRESTE STOCCAGGIO Esercizio A Pmax=1,10 Pi LIVELLO C2 E SVILUPPO NUOVO LIVELLO F STUDIO DI IMPATTO AMBIENTALE		
	FG. / DI SH. / OF 13/21	DIFFUSIONE INQUINANTI IN ATMOSFERA SCENARIO 3: ESERCIZIO IN SEGUITO ALLO SVILUPPO DEL LIVELLO F MAPPA DELLE CONCENTRAZIONI MASSIME ANNUALI DI NO _x	



LEGENDA

-  Limite Regionale
-  Limiti Comunali
-  Centrale di Stoccaggio Gas - Impianto compressione
-  Centrale di Stoccaggio Gas - Impianto trattamento



**MAPPA DELLE CONCENTRAZIONI MASSIME
MEDIATE SU 8 ORE DI CO**
Concentrazioni in mg/m³
Concentrazione limite (D.Lgs 155/2010): 10 mg/m³

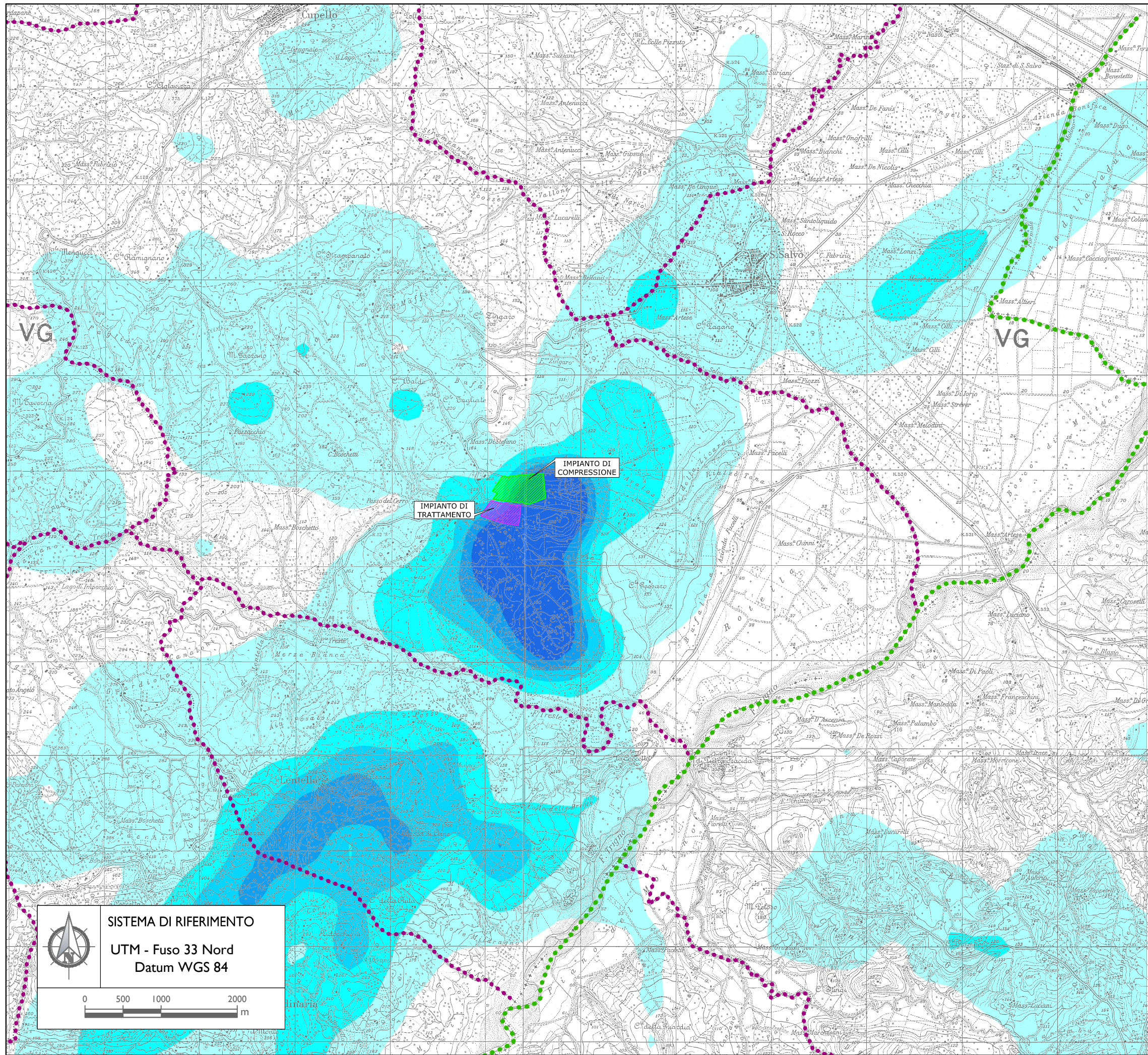


SISTEMA DI RIFERIMENTO
UTM - Fuso 33 Nord
Datum WGS 84







0 500 1000 2000 m

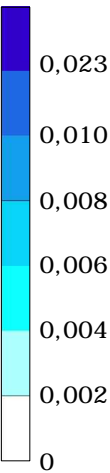
	CONCESSIONE FIUME TRESTE STOCCAGGIO Esercizio A P _{max} =1,10 Pi LIVELLO C2 E SVILUPPO NUOVO LIVELLO F STUDIO DI IMPATTO AMBIENTALE		
	FG. / DI SH. / OF 14/21	DIFFUSIONE INQUINANTI IN ATMOSFERA SCENARIO 3: ESERCIZIO IN SEGUITO ALLO SVILUPPO DEL LIVELLO F MAPPA DELLE CONCENTRAZIONI MASSIME MEDIATE SU 8 ORE DI CO	



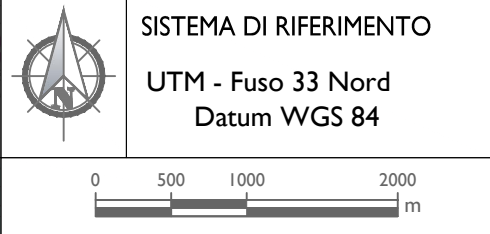
LEGENDA

-  Limite Regionale
-  Limiti Comunali
-  Centrale di Stoccaggio Gas - Impianto compressione
-  Centrale di Stoccaggio Gas - Impianto trattamento



MAPPA DELLE CONCENTRAZIONI MASSIME GIORNALIERE DI PST
 Concentrazioni in µg/m³
 Concentrazione limite (D.Lgs 155/2010): 50 µg/m³

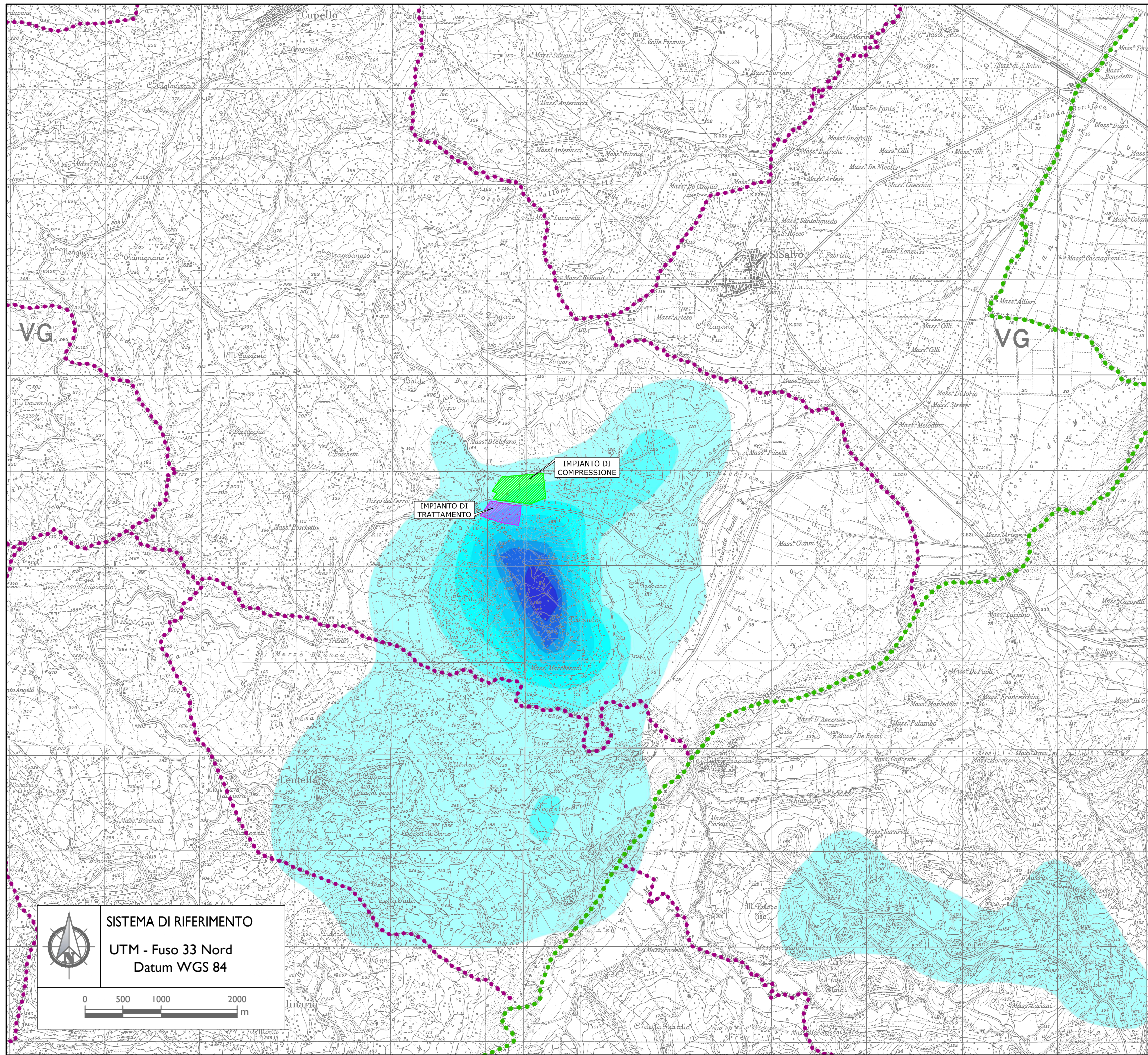


SISTEMA DI RIFERIMENTO
 UTM - Fuso 33 Nord
 Datum WGS 84







0 500 1000 2000 m

	CONCESSIONE FIUME TRESTE STOCCAGGIO Esercizio A Pmax=1,10 Pi LIVELLO C2 E SVILUPPO NUOVO LIVELLO F STUDIO DI IMPATTO AMBIENTALE		
	FG. / DI SH. / OF 15/21	DIFFUSIONE INQUINANTI IN ATMOSFERA SCENARIO 3: ESERCIZIO IN SEGUITO ALLO SVILUPPO DEL LIVELLO F MAPPA DELLE CONCENTRAZIONI MASSIME GIORNALIERE DI PST	

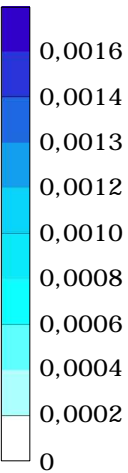


LEGENDA

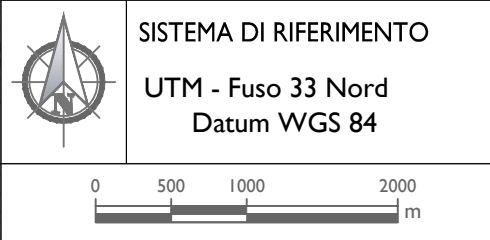
-  Limite Regionale
-  Limiti Comunali
-  Centrale di Stoccaggio Gas - Impianto compressione
-  Centrale di Stoccaggio Gas - Impianto trattamento



MAPPA DELLE CONCENTRAZIONI MASSIME ANNUALI DI PST

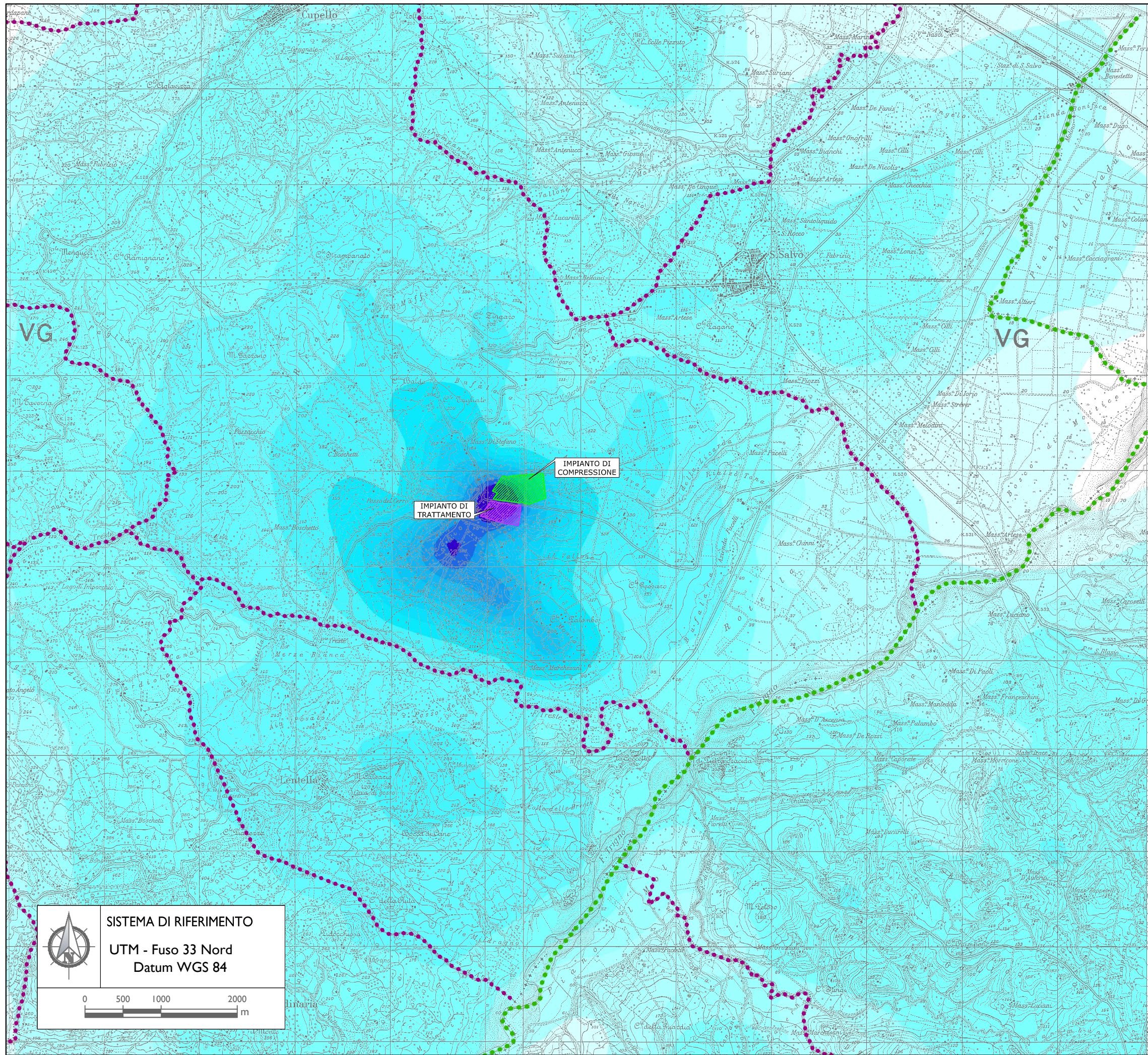
Concentrazioni in $\mu\text{g}/\text{m}^3$
 Concentrazione limite (D.Lgs 155/2010): $40 \mu\text{g}/\text{m}^3$



SISTEMA DI RIFERIMENTO
 UTM - Fuso 33 Nord
 Datum WGS 84



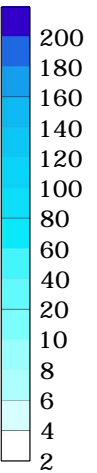
	CONCESSIONE FIUME TRESTE STOCCAGGIO Esercizio A Pmax=1,10 Pi LIVELLO C2 E SVILUPPO NUOVO LIVELLO F STUDIO DI IMPATTO AMBIENTALE		
	FG. / DI SH. / OF 16/21	DIFFUSIONE INQUINANTI IN ATMOSFERA SCENARIO 3: ESERCIZIO IN SEGUITO ALLO SVILUPPO DEL LIVELLO F MAPPA DELLE CONCENTRAZIONI MASSIME ANNUALI DI PST	




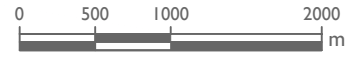
LEGENDA

- Limite Regionale
- Limiti Comunali
- Centrale di Stoccaggio Gas - Impianto compressione
- Centrale di Stoccaggio Gas - Impianto trattamento

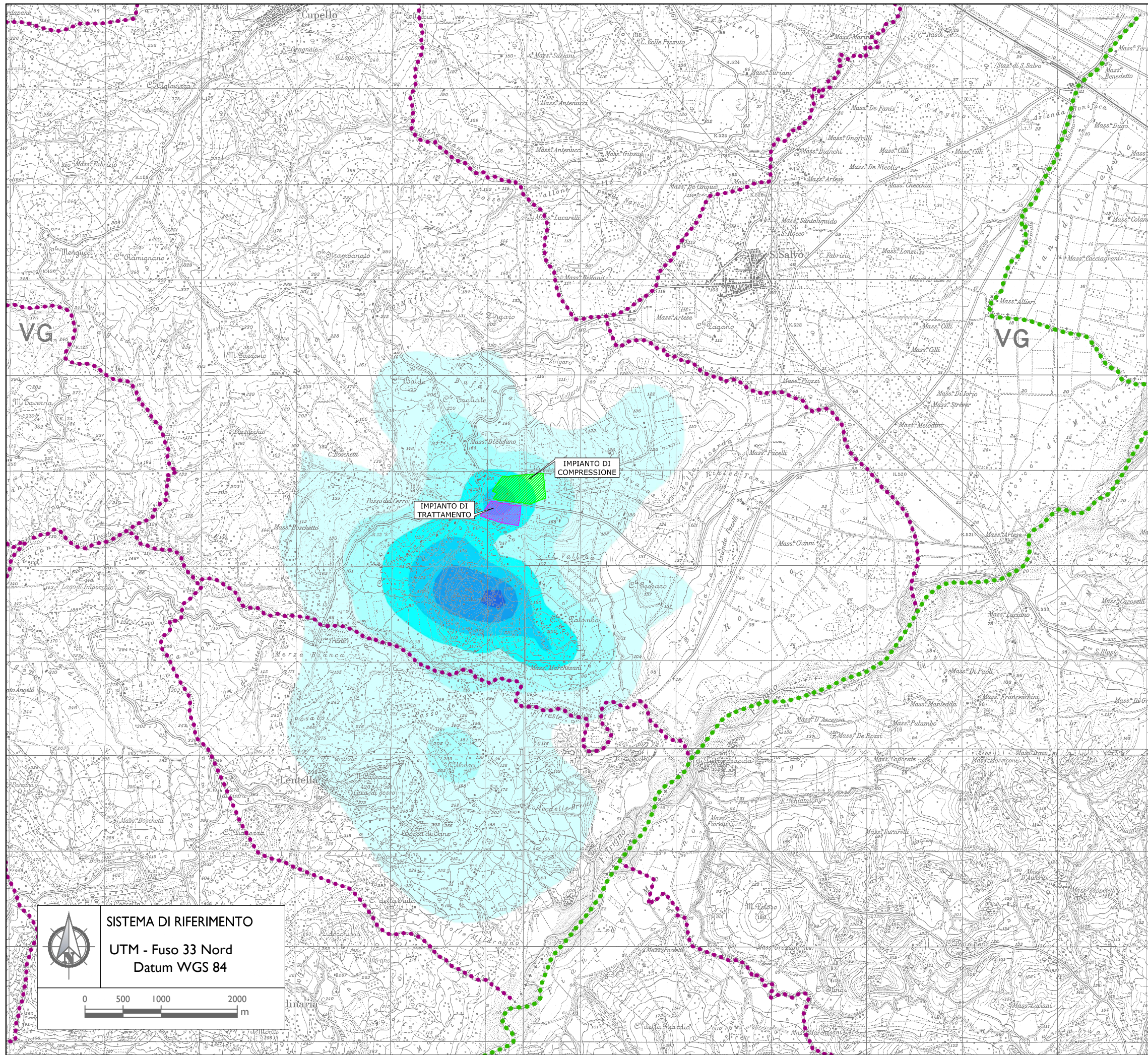
MAPPA DEL 99,8° PERCENTILE DELLE CONCENTRAZIONI ORARIE DI NO_x
 Concentrazioni in µg/m³
 Concentrazione limite (D.Lgs 155/2010): 200 µg/m³







SISTEMA DI RIFERIMENTO
 UTM - Fuso 33 Nord
 Datum WGS 84

		CONCESSIONE FIUME TRESTE STOCCAGGIO Esercizio A Pmax=1,10 Pi LIVELLO C2 E SVILUPPO NUOVO LIVELLO F STUDIO DI IMPATTO AMBIENTALE		
FG. SH. / OF	DIFFUSIONE INQUINANTI IN ATMOSFERA PERFORAZIONE POZZI		SCALA SCALE	
17/21	MAPPA DEL 99,8° PERCENTILE DELLE CONCENTRAZIONI ORARIE DI NO _x		1:40000	





LEGENDA



-  Limite Regionale
-  Limiti Comunali
-  Centrale di Stoccaggio Gas - Impianto compressione
-  Centrale di Stoccaggio Gas - Impianto trattamento

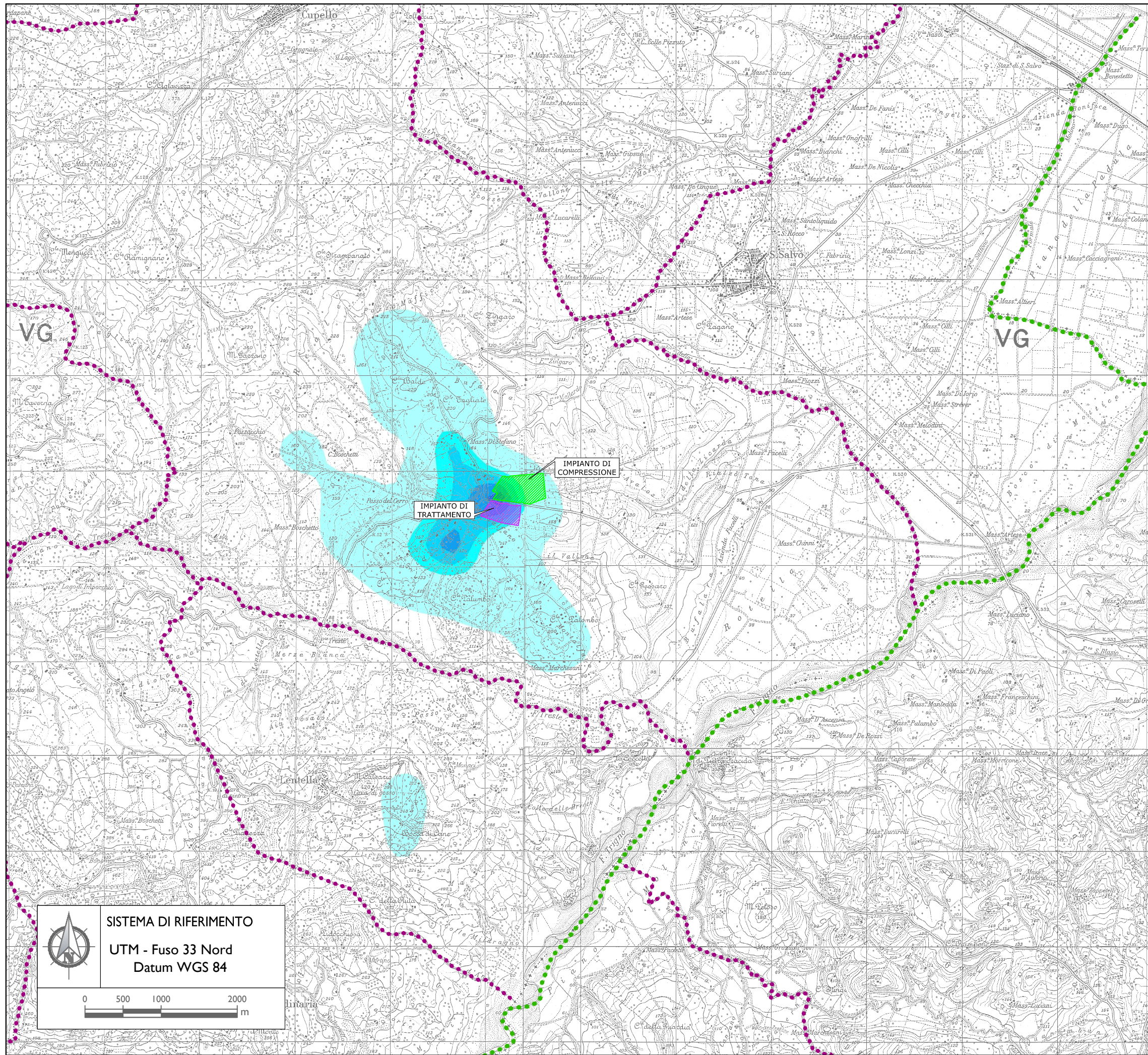
MAPPA DELLE CONCENTRAZIONI MASSIME ANNUALI DI NO_x
 Concentrazioni in µg/m³
 Concentrazione limite (D.Lgs 155/2010): 40 µg/m³







SISTEMA DI RIFERIMENTO
 UTM - Fuso 33 Nord
 Datum WGS 84

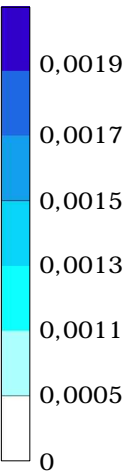
	CONCESSIONE FIUME TRESTE STOCCAGGIO Esercizio A P _{max} =1,10 Pi LIVELLO C2 E SVILUPPO NUOVO LIVELLO F STUDIO DI IMPATTO AMBIENTALE		
	FG. / DI SH. / OF	DIFFUSIONE INQUINANTI IN ATMOSFERA PERFORAZIONE POZZI	
18/21	MAPPA DELLE CONCENTRAZIONI MASSIME ANNUALI DI NO _x		1:40000



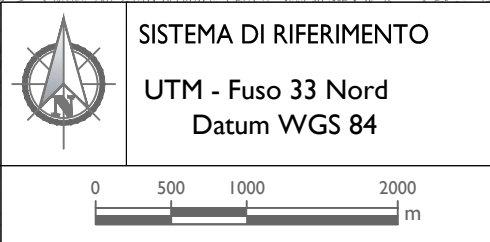
LEGENDA

-  Limite Regionale
-  Limiti Comunali
-  Centrale di Stoccaggio Gas - Impianto compressione
-  Centrale di Stoccaggio Gas - Impianto trattamento



**MAPPA DELLE CONCENTRAZIONI MASSIME
MEDIATE SU 8 ORE DI CO**
Concentrazioni in mg/m³
Concentrazione limite (D.Lgs 155/2010): 10 mg/m³

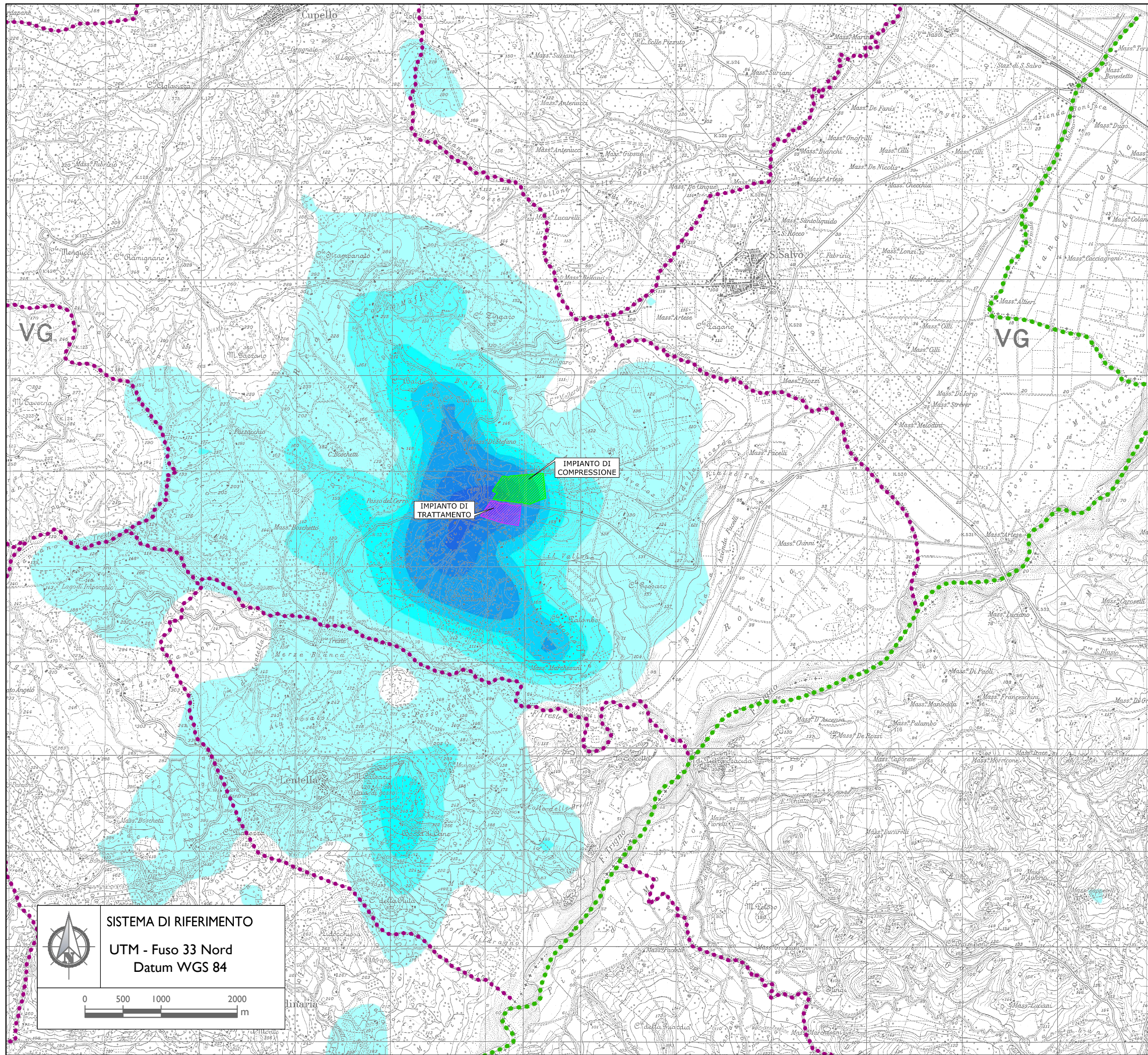


SISTEMA DI RIFERIMENTO
UTM - Fuso 33 Nord
Datum WGS 84



0 500 1000 2000 m

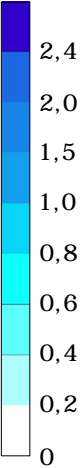
	CONCESSIONE FIUME TRESTE STOCCAGGIO Esercizio A Pmax=1,10 Pi LIVELLO C2 E SVILUPPO NUOVO LIVELLO F STUDIO DI IMPATTO AMBIENTALE		
	FG. / DI SH. / OF 19/21	DIFFUSIONE INQUINANTI IN ATMOSFERA PERFORAZIONE POZZI MAPPA DELLE CONCENTRAZIONI MASSIME MEDIATE SU 8 ORE DI CO	



LEGENDA

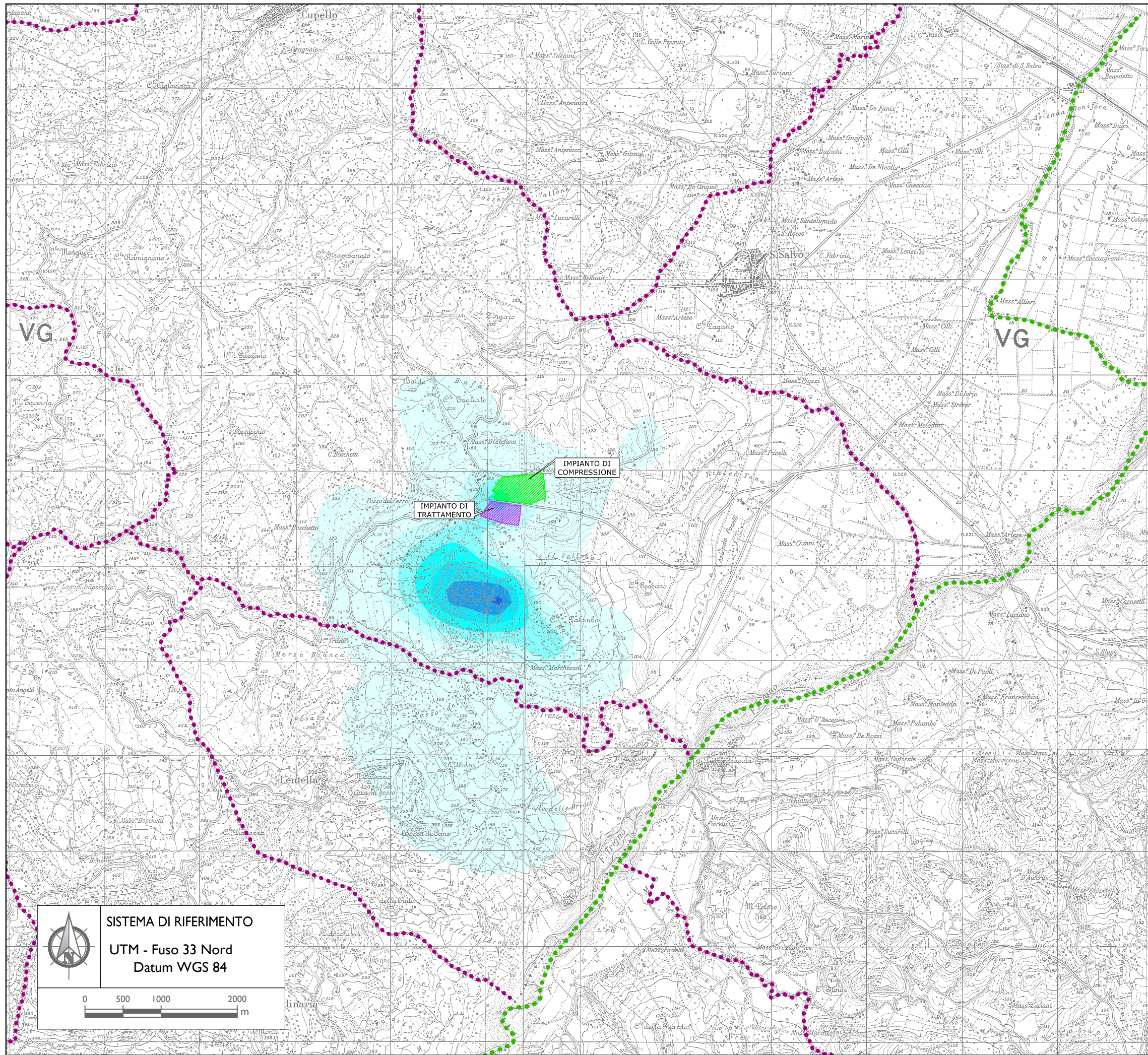
- Limite Regionale
- Limiti Comunali
- Centrale di Stoccaggio Gas - Impianto compressione
- Centrale di Stoccaggio Gas - Impianto trattamento

MAPPA DELLE CONCENTRAZIONI MASSIME GIORNALIERE DI PTS
 Concentrazioni in $\mu\text{g}/\text{m}^3$
 Concentrazione limite (D.Lgs 155/2010): $50 \mu\text{g}/\text{m}^3$







SISTEMA DI RIFERIMENTO
 UTM - Fuso 33 Nord
 Datum WGS 84


	CONCESSIONE FIUME TRESTE STOCCAGGIO Esercizio A Pmax=1,10 Pi LIVELLO C2 E SVILUPPO NUOVO LIVELLO F STUDIO DI IMPATTO AMBIENTALE		
	FG. / DI SH. / OF 20/21	DIFFUSIONE INQUINANTI IN ATMOSFERA PERFORAZIONE POZZI MAPPA DELLE CONCENTRAZIONI MASSIME GIORNALIERE DI PTS	




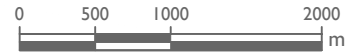
LEGENDA



-  Limite Regionale
-  Limiti Comunali
-  Centrale di Stoccaggio Gas - Impianto compressione
-  Centrale di Stoccaggio Gas - Impianto trattamento

MAPPA DELLE CONCENTRAZIONI MASSIME ANNUALI DI PTS
 Concentrazioni in µg/m³
 Concentrazione limite (D.Lgs 155/2010): 40 µg/m³



SISTEMA DI RIFERIMENTO
 UTM - Fuso 33 Nord
 Datum WGS 84

	CONCESSIONE FIUME TRESTE STOCCAGGIO Esercizio A Pmax=1,10 Pi LIVELLO C2 E SVILUPPO NUOVO LIVELLO F STUDIO DI IMPATTO AMBIENTALE		
	FG. / DI SH. / OF 21/21	DIFFUSIONE INQUINANTI IN ATMOSFERA PERFORAZIONE POZZI MAPPA DELLE CONCENTRAZIONI MASSIME ANNUALI DI PTS	