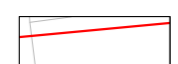
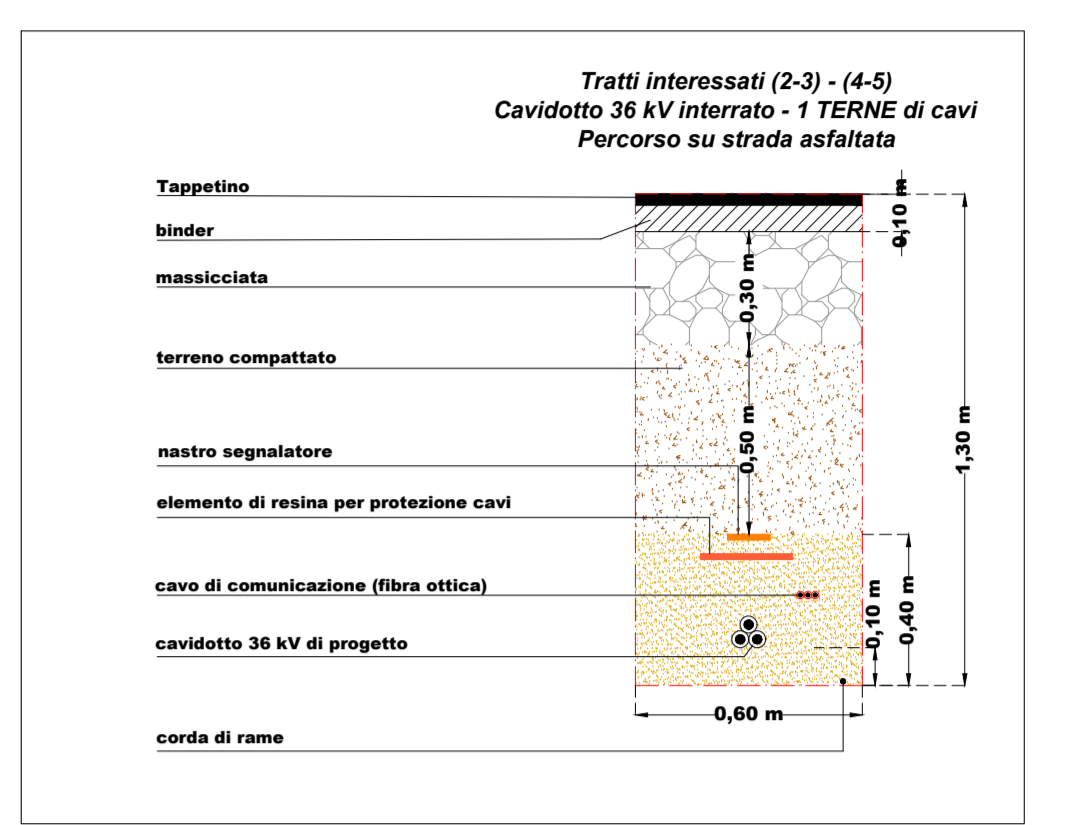


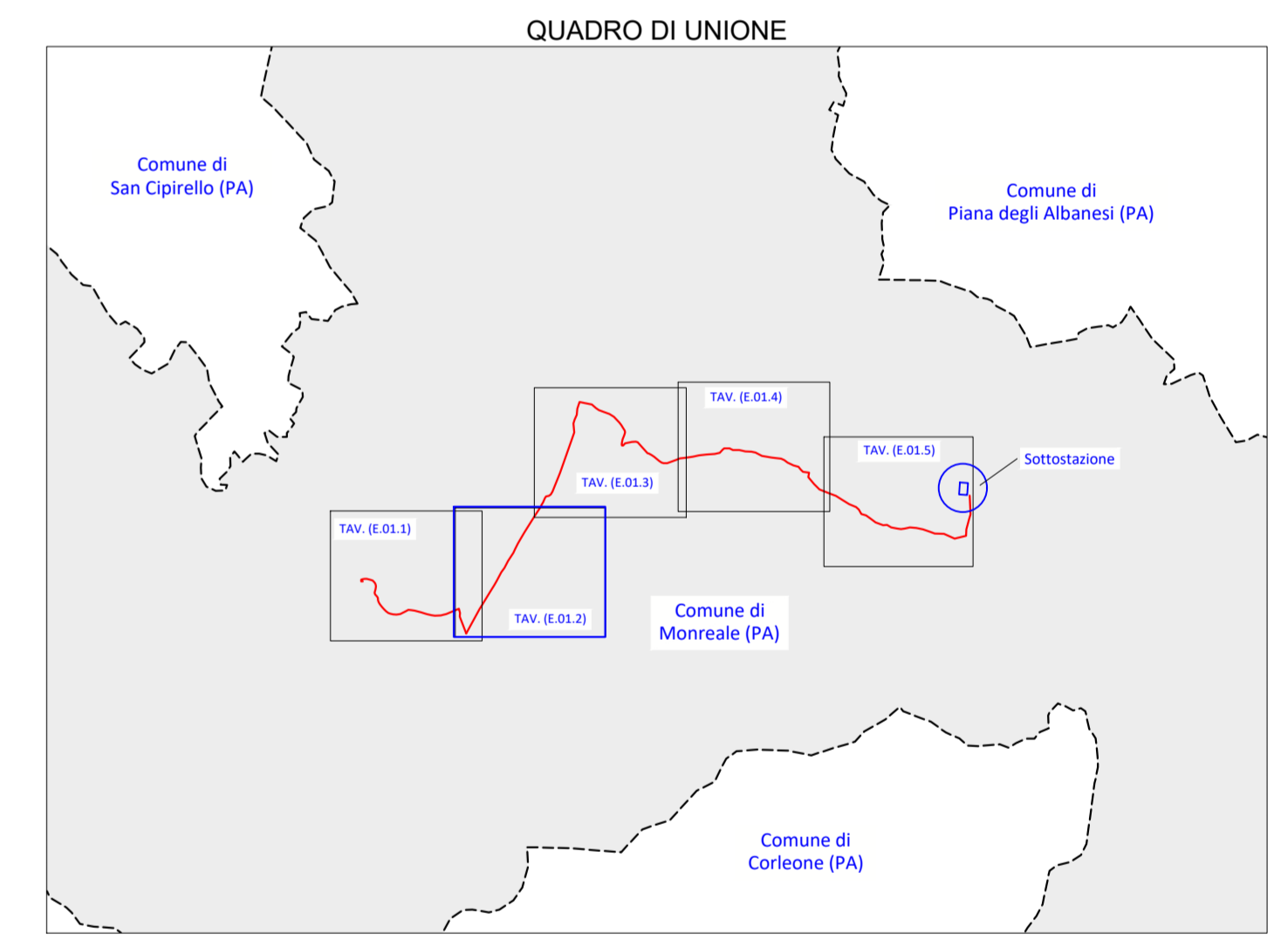
**LEGENDA**

 Cavidotto 36 kV di progetto (internato)



**DESCRIZIONE DEI TRATTI DI PROGETTO**

Tratto	Lunghezza [m]	Scavo cavidotto [m]			Strada asfaltata [m]		Strada bianca [m]	
		Strada Asfaltata	Strada Sterrata	terreno	Da adeguare	Da realizzare	Da adeguare	
1-2	50	0	0	50	0	0	0	
2-3	2023	2023	0	0	0	0	0	
3-4	1495	0	1495	0	0	0	0	
4-5	6395	6395	0	0	0	0	0	
5-6	1598	0	1598	0	0	0	0	
Cavidotto 36 kV e realizzazione interni all'area parco	370	0	0	370	0	2495	0	
	160	0	0	160	0	866	0	
	170	0	0	170	0	795	0	
	175	0	0	175	0	187	0	
	0	0	0	0	0	150	0	
<b>TOT. Scavo cavidotto</b>		<b>8418</b>	<b>3093</b>	<b>925</b>	<b>0</b>	<b>4493</b>	<b>0</b>	
			<b>12436</b>					





**REGIONE SICILIA**  
PROVINCIA DI PALERMO  
**COMUNE DI MONREALE**  
LOCALITÀ PIETRALUNGA

Oggetto:  
**PROGETTO DEFINITIVO PER LA COSTRUZIONE E L'ESERCIZIO DI UN IMPIANTO AGRO-FOTOVOLTAICO AVENTE POTENZA DI PICCO PARI A 16,09 MWp E POTENZA NOMINALE PARI A 15,64 MW E RELATIVE OPERE DI CONNESSIONE**

Sezione:  
**SEZIONE E - RELIEVI PLANOALTIMETRICI E ELABORATI PROGETTUALI**

Elaborato:  
**LAYOUT DI PROGETTO SU CTR IN FASE DI CANTIERE - PARTE 2 DI 5**

Nome file stampa: <b>FV.MNR02.PD.E.01.2.pdf</b>	Codifica Regionale: <b>RS12EPD0047A0</b>	Scala: <b>1:2.000</b>	Formato di stampa: <b>A0</b>
Nome elaborato: <b>FV.MNR02.PD.E.01</b>	Tipologia: <b>D</b>		
Preponente: <b>E-WAY FINANCE S.p.A.</b> Piazza San Lorenzo in Lucina, 4 00186 ROMA (RM) P.IVA. 15773121007	Progettista: <b>E-WAY FINANCE S.p.A.</b> Piazza San Lorenzo in Lucina, 4 00186 ROMA (RM) P.IVA. 15773121007		
			
			

CODICE	REV. n.	DATA REV.	REDAZIONE	VERIFICA	VALIDAZIONE
FV.MNR02.PD.E.01	00	04/2022	A. Maucilio	A. Buttone	A. Buttone

