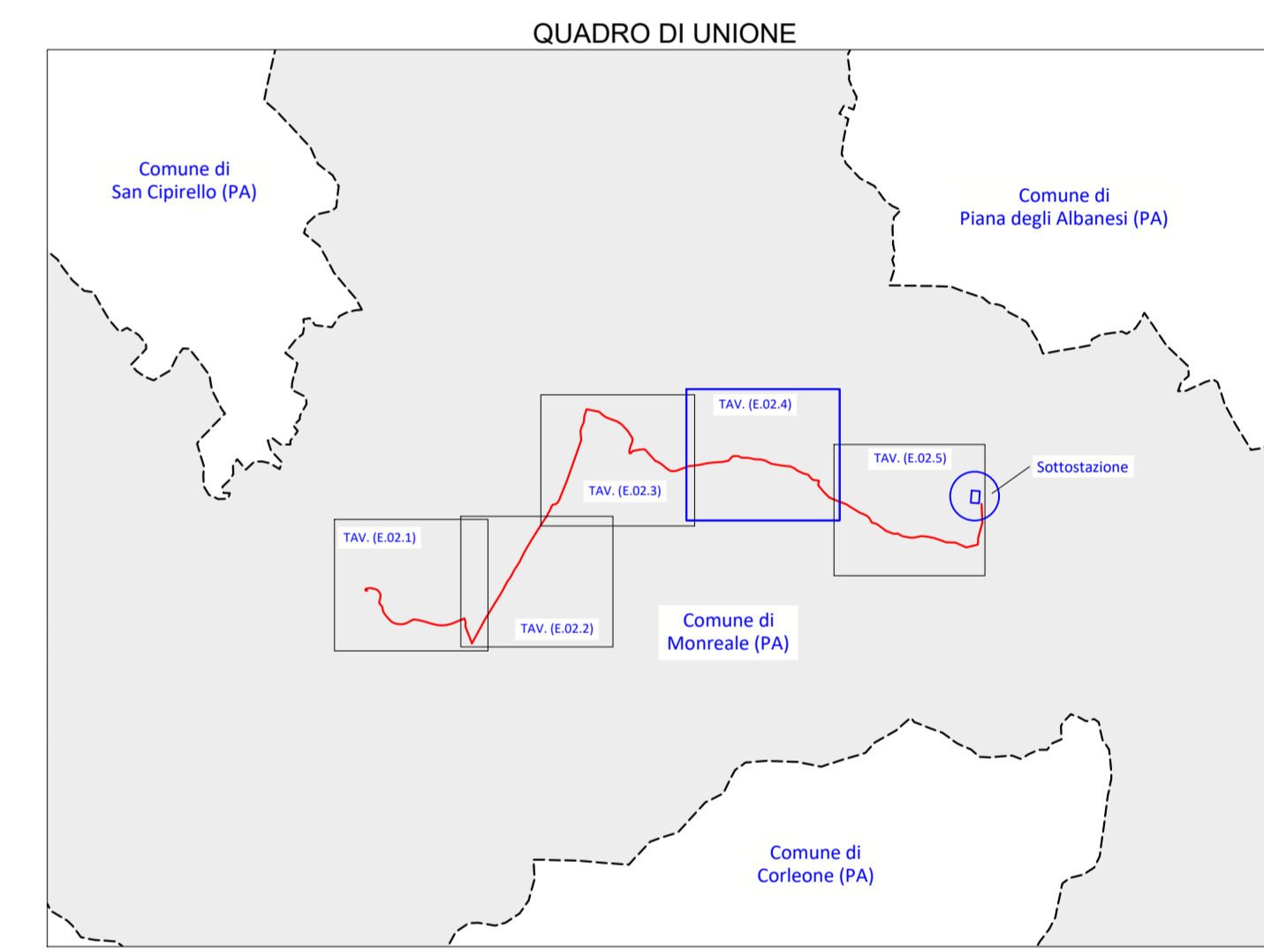


- LEGENDA**
- Cavidotto 36 kV di progetto (interrato)
  - Cavidotto 36 kV di progetto (tratto in "Trivellazione Orizzontale Controllata T.O.C.") Attraversamento fenomeno franoso
  - Delimitazione fogli catastali

**DESCRIZIONE DEI TRATTI DI PROGETTO**

Tratto	Lunghezza [m]	Scavo cavidotto [m]			Strada asfaltata [m]		Strada bianca [m]
		Strada Asfaltata	Strada Sterrata	terreno	Da adeguare	Da realizzare	Da adeguare
1-2	50	0	0	50	0	0	0
2-3	2023	2023	0	0	0	0	0
3-4	1495	0	1495	0	0	0	0
4-5	6395	6395	0	0	0	0	0
5-6	1598	0	1598	0	0	0	0
Cavidotto a 36 kV e strade bianche di nuova realizzazione (inquinazione da evitare)	370	0	0	370	0	2495	0
	160	0	0	160	0	866	0
	170	0	0	170	0	795	0
	175	0	0	175	0	187	0
	0	0	0	0	0	150	0
<b>TOT. Scavo cavidotto</b>		<b>8418</b>	<b>3293</b>	<b>925</b>	<b>0</b>	<b>4493</b>	<b>0</b>



**REGIONE SICILIA**  
 PROVINCIA DI PALERMO  
**COMUNE DI MONREALE**  
 LOCALITÀ PIETRALUNGA


**Oggetto:**  
 PROGETTO DEFINITIVO PER LA COSTRUZIONE E L'ESERCIZIO DI UN IMPIANTO AGRO-FOTOVOLTAICO AVENTE POTENZA DI PICCO PARI A 16,09 MWp E POTENZA NOMINALE PARI A 15,64 MW E RELATIVE OPERE DI CONNESSIONE

**Sezione:**  
 SEZIONE E - RELIEVI PLANOALTIMETRICI E ELABORATI PROGETTUALI


**Elaborato:**  
 LAYOUT DI PROGETTO SU PLANIMETRIA CATASTALE IN FASE DI CANTIERE - PARTE 4 DI 5

Nome file stampa: FV.MNR02.PD.E.02.4.pdf	Codice Regionale: RS12EPD00540	Scala: 1:2.000	Formato di stampa: A0
Nome elaborato: FV.MNR02.PD.E.02	Tipologia: D		
Proponente:			

<b>E-WAY FINANCE S.p.A.</b> Piazza San Lorenzo in Lucina, 4 00186 ROMA (RM) P.IVA. 15773121007	<b>E-WAY FINANCE S.p.A.</b> Piazza San Lorenzo in Lucina, 4 00186 ROMA (RM) P.IVA. 15773121007
---	---



**E-WAY FINANCE S.p.A.**  
 Piazza San Lorenzo in Lucina, 4  
 00186 - Roma  
 C.F.P.IVA 15773121007



CODICE	REV. n.	DATA REV.	REDAZIONE	VERIFICA	VALIDAZIONE
FV.MNR02.PD.E.02	00	04/2022	A. Maucilio	A. Buttone	A. Buttone