

Comune di  
Brindisi

Regione Puglia



Provincia di  
Brindisi



Committente:



MEROPE SOL S.R.L.  
VIA MERCATO 3/5 CAP 20121 MILANO (MI)  
c.f. 12502480960



Titolo del Progetto:

## Progetto per la realizzazione e l'esercizio di un impianto agrifotovoltaico dotato di accumulo denominato "Boccardi"

Documento:	<b>PROGETTO DEFINITIVO</b>	Codice Pratica:	<b>PCGG1M3</b>	N° Tavola:	<b>R.13</b>
Elaborato:	<b>SEZIONI TRASVERSALI OPERE STRADALI</b>	SCALA:	<b>1:200 / 1:500</b>		
		FOGLIO:	<b>1 di 1</b>		
		FORMATO:	<b>A4</b>		


Nome file: **PCGG1M3\_Elaborato\_Grafico\_R.13.pdf**

Progettazione:



**NEW DEVELOPMENTS S.r.l.**  
Piazza Europa, 14  
87100 Cosenza (CS)

Progettisti:



Gruppo di lavoro

dott. ing. Denise Di Cianni  
dott. ing. Diego De Benedittis  
dott. ing. Giuseppe Imbrogno  
dott. geol. Martina Petracca

dott. ing. Giovanni Guzzo Foliario    dott. ing. Amedeo Costabile    dott. ing. Francesco Meringolo

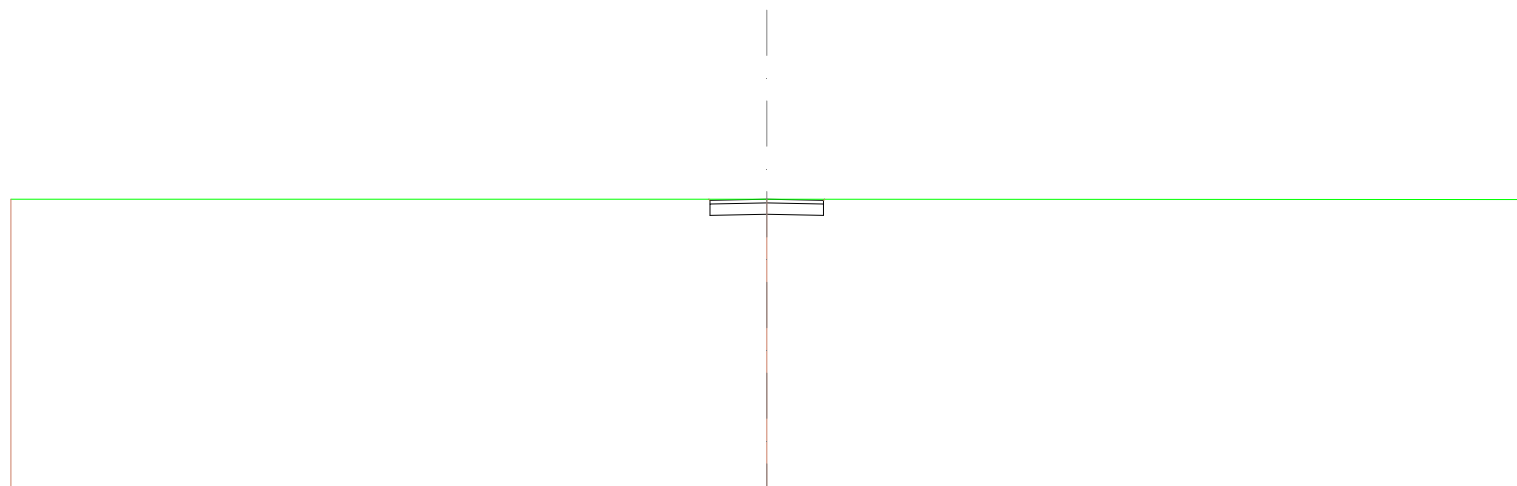
Rev:	Data Revisione	Descrizione Revisione	Redatto	Controllato	Approvato
00	01/08/2022	PRIMA EMISSIONE	New Dev.	CSC	CSC

**PIAZZOLA 1**

**SCAVI E BONIFICHE**

STERRO	1,245m <sup>2</sup>
RILEVATI	
TERRENO VEGETALE	0,084 m
SOVRASTRUTTURA STRADALE	
STRATO DI USURA	3,000 m
CASSONETTO	3,000 m

SEZIONE N.: 1  
 QT. PROGETTO: 32,000  
 DIST.PROG.: 0,000  
 DIST.SUCC.: 14,634



SCALA 1:200

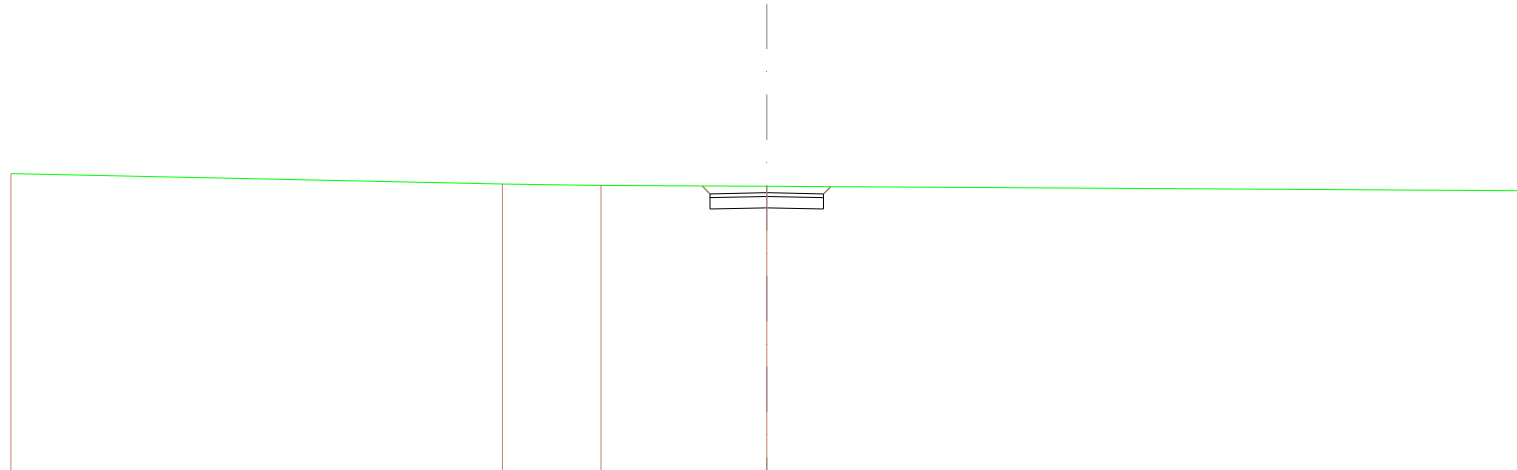
QT.RIF. 24,385

QUOTE TERRENO	32,000	32,000	31,990
DIST.PARZIALI TERRENO	20,000	20,000	
QUOTE PROGETTO		32,000 31,570 31,970 31,600	31,570 31,970 31,999
DIST.PARZIALI PROGETTO		1,500 1,500	
QUOTE FINITO		32,000 31,970 32,000	31,970 31,999
DIST. PARZIALI FINITO		1,500 1,500	

**SCAVI E BONIFICHE**

STERRO	1,793m <sup>2</sup>
RILEVATI	
TERRENO VEGETALE	0,564 m
SOVRASTRUTTURA STRADALE	
STRATO DI USURA	3,000 m
CASSONETTO	3,000 m

SEZIONE N.: 2  
 QT. PROGETTO: 31,437  
 DIST.PROG.: 14,634  
 DIST.PREC.: 14,634  
 DIST.SUCC.: 1,000



SCALA 1:200

QT.RIF. 24,075

QUOTE TERRENO	31,943	31,668	31,632	31,606	31,491
DIST.PARZIALI TERRENO	13,005	2,611	4,385	20,000	
QUOTE PROGETTO				31,616 31,007 31,407 31,037	31,007 31,407 31,596
DIST.PARZIALI PROGETTO				1,500 1,500	
QUOTE FINITO				31,616 31,407 31,437	31,407 31,596
DIST. PARZIALI FINITO				1,500 1,500	

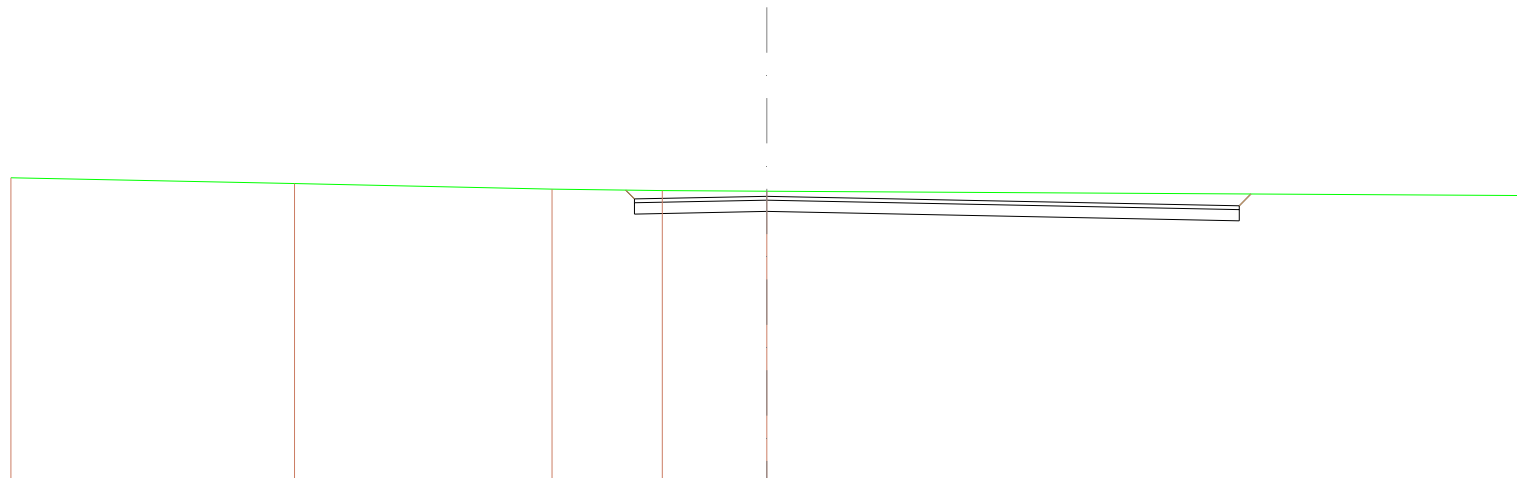
**SCAVI E BONIFICHE**

STERRO	9,909m <sup>2</sup>
RILEVATI	
TERRENO VEGETALE	0,772m
SOVRASTRUTTURA STRADALE	
STRATO DI USURA	16,000m
CASSONETTO	16,000m

SEZIONE N.: 3  
 QT. PROGETTO: 31,437  
 DIST.PROG.: 15,634  
 DIST.PREC.: 1,000  
 DIST.SUCC.: 8,000

SCALA 1:200

QT.RIF. 23,958



QUOTE TERRENO	31,930	31,773	31,628	31,588	31,572	31,457
DIST.PARZIALI TERRENO	7,507	6,811	2,919	2,763	20,000	
QUOTE PROGETTO				31,602 30,967 31,367	31,037	30,787 31,187 31,498
DIST.PARZIALI PROGETTO				3,500	12,500	
QUOTE FINITO				31,602 31,367	31,437	31,187 31,498
DIST. PARZIALI FINITO				3,500	12,500	


**SCAVI E BONIFICHE**

STERRO	6,481 m <sup>2</sup>
RILEVATI	
TERRENO VEGETALE	0,216 m
SOVRASTRUTTURA STRADALE	
STRATO DI USURA	16,000 m
CASSONETTO	16,000 m

SEZIONE N.: 4  
 QT. PROGETTO: 31,437  
 DIST.PROG.: 23,634  
 DIST.PREC.: 8,000

SCALA 1:200

QT.RIF. 23,896



QUOTE TERRENO	31,805	31,479	31,421	31,308	31,240	31,184
DIST.PARZIALI TERRENO	16,445	3,555	5,267	4,947	9,787	
QUOTE PROGETTO		31,481 30,967 31,267 31,367	31,037		30,787 31,087 31,187 31,227	
DIST.PARZIALI PROGETTO		3,500	12,500			
QUOTE FINITO		31,481 31,367	31,437		31,187 31,227	
DIST. PARZIALI FINITO		3,500	12,500			

**PIAZZOLA 2**

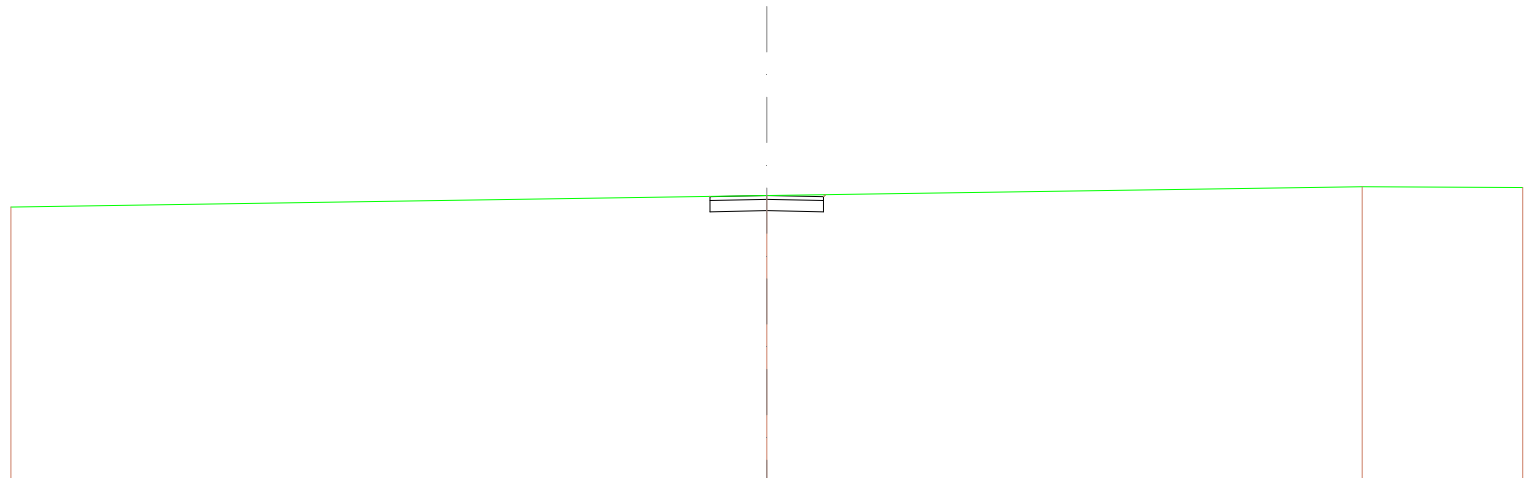
**SCAVI E BONIFICHE**

STERRO	1,246 m <sup>2</sup>
RILEVATI	
TERRENO VEGETALE	0,084 m
SOVRASTRUTTURA STRADALE	
STRATO DI USURA	3,000 m
CASSONETTO	3,000 m

SEZIONE N.: 1  
 QT. PROGETTO: 33,186  
 DIST.PROG.: 0,000  
 DIST.SUCC.: 5,500

SCALA 1:200

QT.RIF. 25,687



QUOTE TERRENO	32,880	33,186	33,418	33,398
DIST.PARZIALI TERRENO	20,000	15,756	4,244	
QUOTE PROGETTO		33,163 32,756 33,156 32,786	32,756 33,156 33,209	
DIST.PARZIALI PROGETTO		1,500 1,500		
QUOTE FINITO		33,163 33,156 33,186	33,156 33,209	
DIST. PARZIALI FINITO		1,500 1,500		



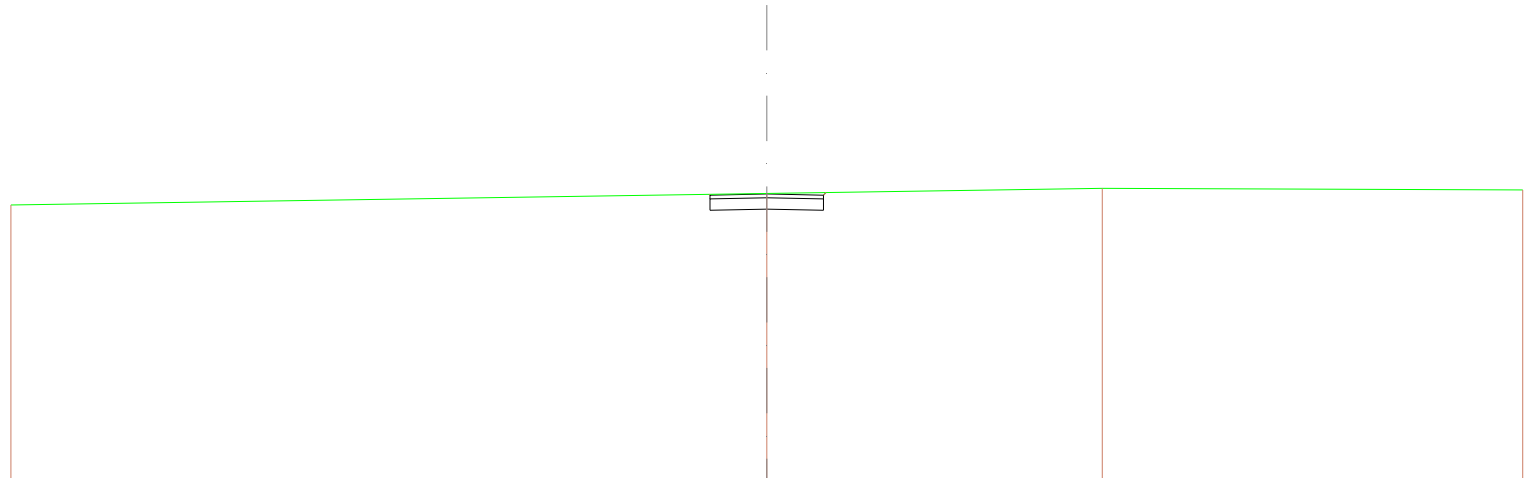
**SCAVI E BONIFICHE**

STERRO	1,292 m <sup>2</sup>
RILEVATI	
TERRENO VEGETALE	0,127 m
SOVRASTRUTTURA STRADALE	
STRATO DI USURA	3,000 m
CASSONETTO	3,000 m

SEZIONE N.: 2  
 QT. PROGETTO: 33,186  
 DIST.PROG.: 5,500  
 DIST.PREC.: 5,500  
 DIST.SUCC.: 1,000

SCALA 1:200

QT.RIF. 25,646




QUOTE TERRENO	32,895	33,201	33,337	33,292
DIST.PARZIALI TERRENO	20,000	8,879	11,121	
QUOTE PROGETTO		33,178 32,756 33,156 32,786	32,756 33,156 33,225	
DIST.PARZIALI PROGETTO		1,500 1,500		
QUOTE FINITO		33,178 33,156 33,186	33,156 33,225	
DIST. PARZIALI FINITO		1,500 1,500		

**SCAVI E BONIFICHE**

STERRO	9,316m <sup>2</sup>
RILEVATI	
TERRENO VEGETALE	0,564 m
SOVRASTRUTTURA STRADALE	
STRATO DI USURA	16,000 m
CASSONETTO	16,000 m

SEZIONE N.: 3  
 QT. PROGETTO: 33,186  
 DIST.PROG.: 6,500  
 DIST.PREC.: 1,000  
 DIST.SUCC.: 8,000



SCALA 1:200

QT.RIF. 25,529

QUOTE TERRENO	32,897	33,203	33,323	33,273
DIST.PARZIALI TERRENO	20,000	7,777	12,223	
QUOTE PROGETTO		33,149 32,716 33,116	32,786	32,536 32,936 33,302
DIST.PARZIALI PROGETTO		3,500	12,500	
QUOTE FINITO		33,149 33,116	33,186	32,936 33,302
DIST. PARZIALI FINITO		3,500	12,500	

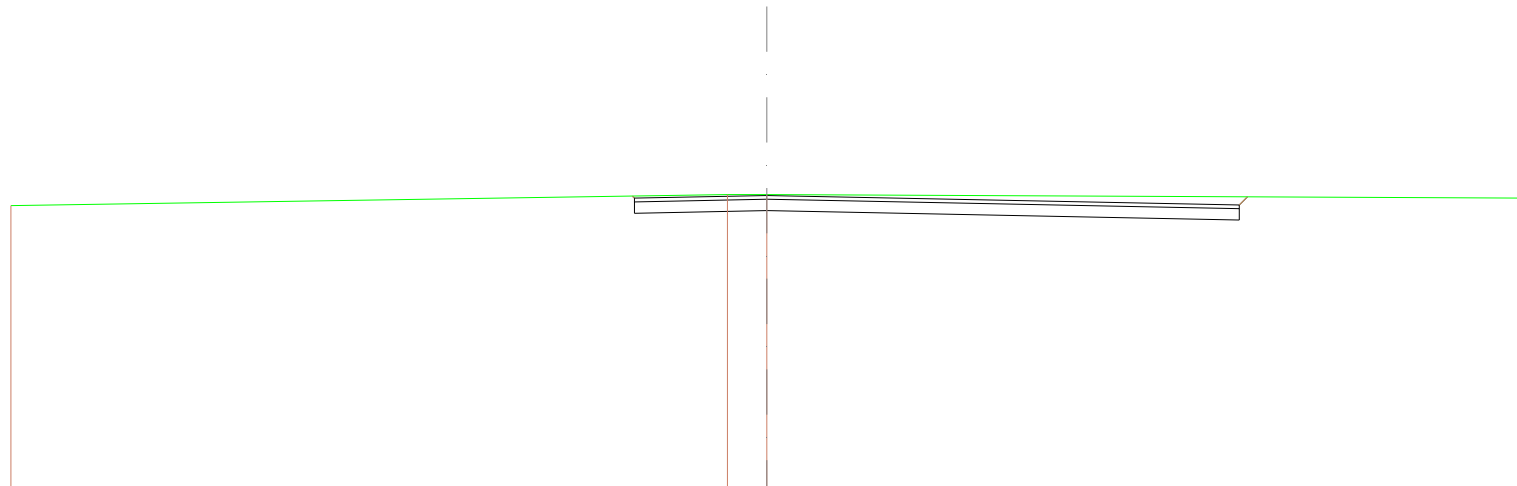
**SCAVI E BONIFICHE**

STERRO	8,109m <sup>2</sup>
RILEVATI	
TERRENO VEGETALE	0,384 m
SOVRASTRUTTURA STRADALE	
STRATO DI USURA	16,000 m
CASSONETTO	16,000 m

SEZIONE N.: 4  
 QT. PROGETTO: 33,186  
 DIST.PROG.: 14,500  
 DIST.PREC.: 8,000

SCALA 1:200

QT.RIF. 25,474



QUOTE TERRENO	32,919	33,209	33,212	33,119
DIST.PARZIALI TERRENO	18,961	1,039	20,000	
QUOTE PROGETTO		33,170 32,716 33,116	32,786	32,536 32,936 33,153
DIST.PARZIALI PROGETTO		3,500	12,500	
QUOTE FINITO		33,170 33,116	33,186	32,936 33,153
DIST. PARZIALI FINITO		3,500	12,500	

**PIAZZOLA 3**

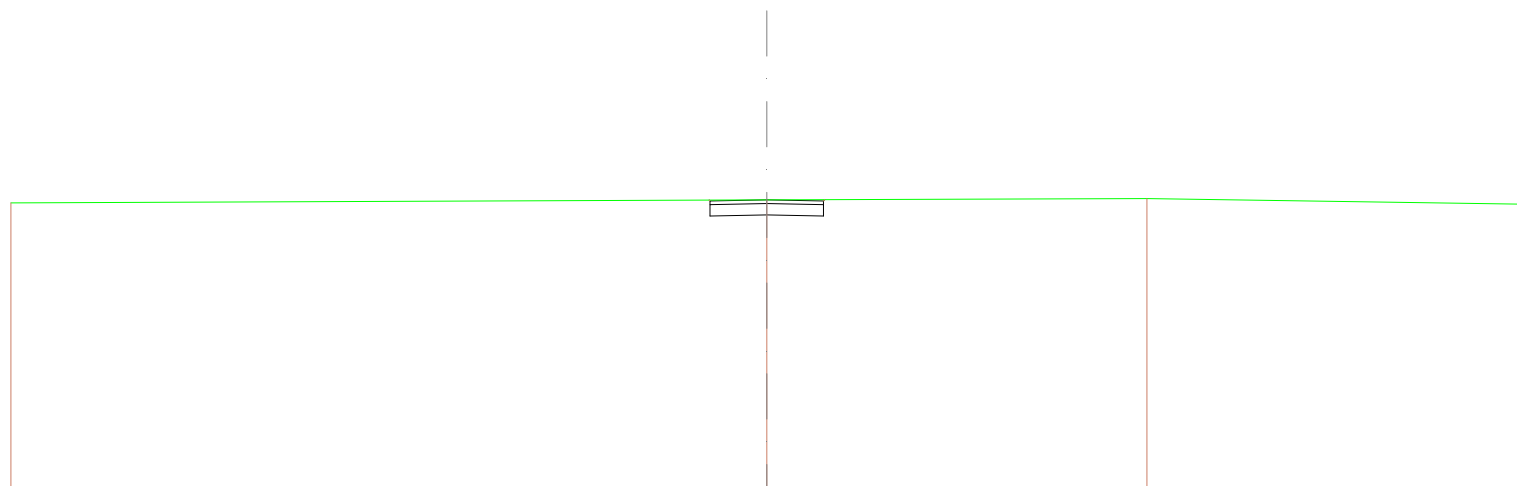
**SCAVI E BONIFICHE**

STERRO	1,245m <sup>2</sup>
RILEVATI	
TERRENO VEGETALE	0,084 m
SOVRASTRUTTURA STRADALE	
STRATO DI USURA	3,000 m
CASSONETTO	3,000 m

SEZIONE N.: 1  
 QT. PROGETTO: 33,447  
 DIST.PROG.: 0,000  
 DIST.SUCC.: 9,000

SCALA 1:200

QT.RIF. 25,849



QUOTE TERRENO	33,368	33,447	33,482	33,331
DIST.PARZIALI TERRENO	20,000	10,061	9,939	
QUOTE PROGETTO		33,441 33,017 33,417 33,047	33,017 33,417 33,453	
DIST.PARZIALI PROGETTO		1,500 1,500		
QUOTE FINITO		33,441 33,417 33,447	33,417 33,453	
DIST. PARZIALI FINITO		1,500 1,500		

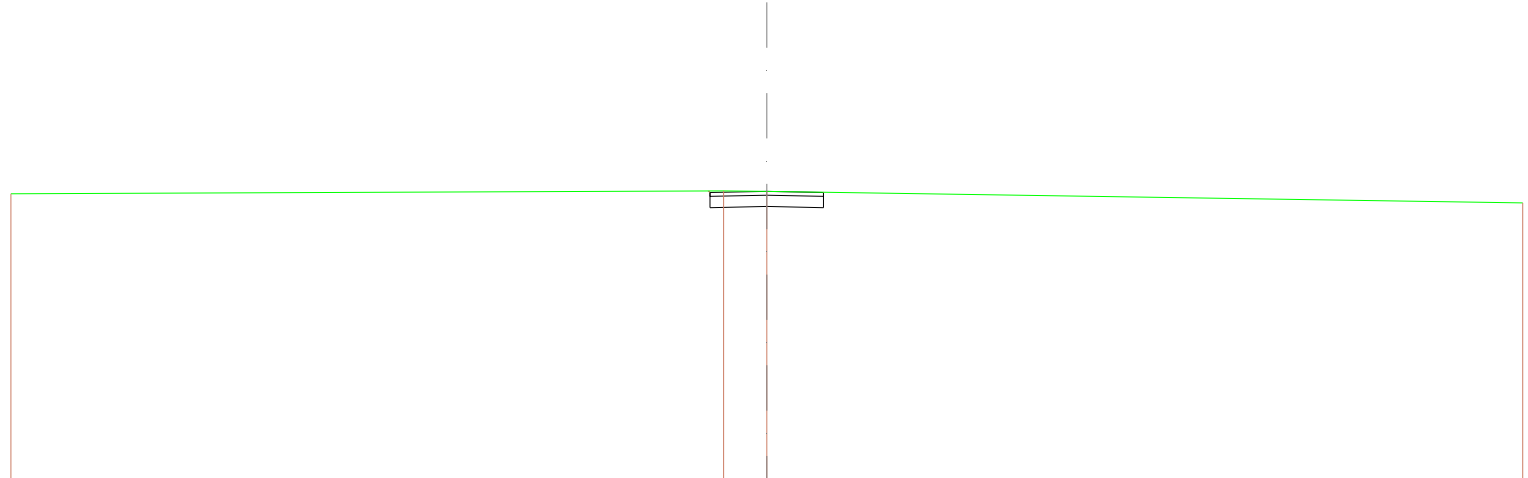
**SCAVI E BONIFICHE**

STERRO	1,239m <sup>2</sup>
RILEVATI	
TERRENO VEGETALE	0,066m
SOVRASTRUTTURA STRADALE	
STRATO DI USURA	3,000m
CASSONETTO	3,000m

SEZIONE N.: 2  
 QT. PROGETTO: 33,606  
 DIST.PROG.: 9,000  
 DIST.PREC.: 9,000  
 DIST.SUCC.: 1,000

SCALA 1:200

QT.RIF. 25,996



QUOTE TERRENO	33,542	33,617	33,606	33,302
DIST.PARZIALI TERRENO	18,857	1,143	20,000	
QUOTE PROGETTO		33,615 33,176 33,476	33,576 33,206 33,176 33,476 33,576 33,583	
DIST.PARZIALI PROGETTO		1,500	1,500	
QUOTE FINITO		33,615 33,576 33,606	33,576 33,583	
DIST. PARZIALI FINITO		1,500	1,500	

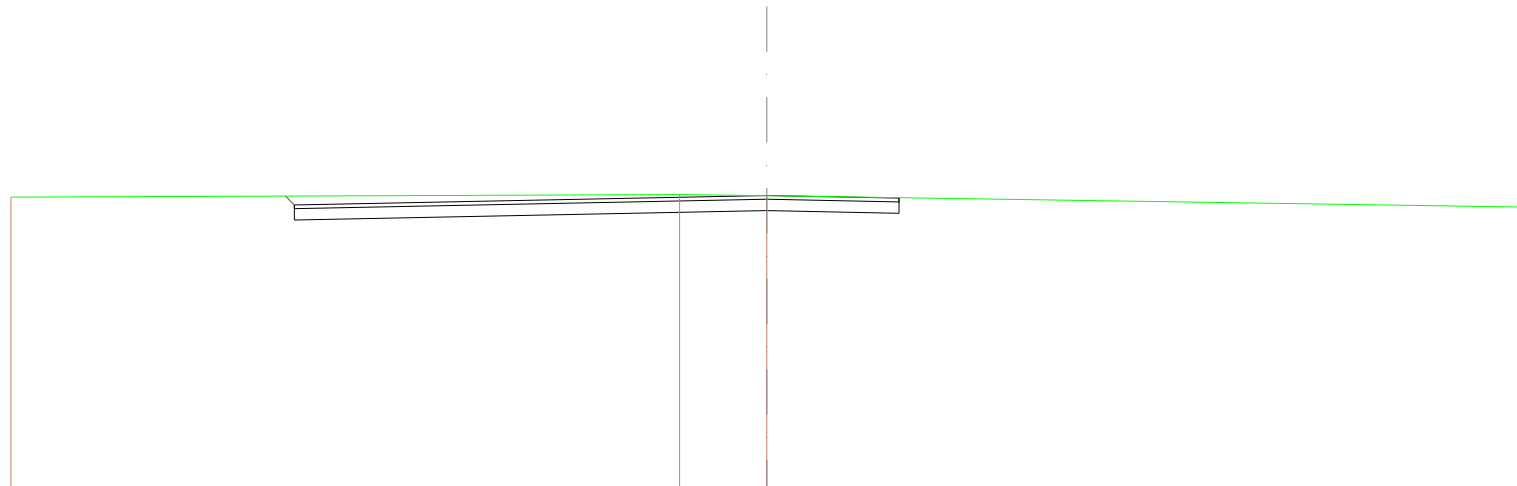
**SCAVI E BONIFICHE**

STERRO	8,088 m <sup>2</sup>
RILEVATI	
TERRENO VEGETALE	0,350 m
SOVRASTRUTTURA STRADALE	
STRATO DI USURA	16,000 m
CASSONETTO	16,000 m

SEZIONE N.: 3  
 QT. PROGETTO: 33,606  
 DIST.PROG.: 10,000  
 DIST.PREC.: 1,000  
 DIST.SUCC.: 8,000

SCALA 1:200

QT.RIF. 25,894



QUOTE TERRENO	33,561		33,632	33,603		33,299
DIST.PARZIALI TERRENO		17,696		2,304		20,000
QUOTE PROGETTO		33,590 33,056 33,256 33,356		33,206		33,136 33,436 33,536 33,549
DIST.PARZIALI PROGETTO			12,500		3,500	
QUOTE FINITO		33,590 33,356		33,606		33,536 33,549
DIST. PARZIALI FINITO			12,500		3,500	

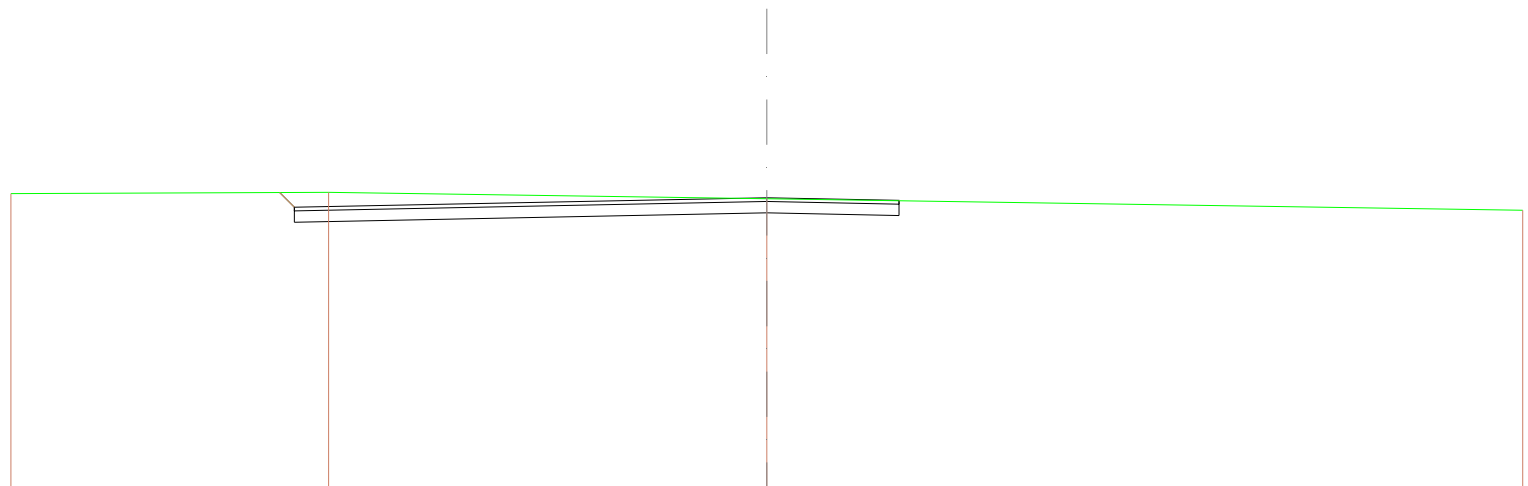
**SCAVI E BONIFICHE**

STERRO	8,759m <sup>2</sup>
RILEVATI	
TERRENO VEGETALE	0,566m
SOVRASTRUTTURA STRADALE	
STRATO DI USURA	16,000m
CASSONETTO	16,000m

SEZIONE N.: 4  
 QT. PROGETTO: 33,606  
 DIST.PROG.: 18,000  
 DIST.PREC.: 8,000

SCALA 1:200

QT.RIF. 25,953



QUOTE TERRENO	33,716	33,749	33,577	33,273
DIST.PARZIALI TERRENO	8,406	11,594	20,000	
QUOTE PROGETTO		33,744 32,956 33,256 33,356	33,206	33,136 33,436 33,536 33,524
DIST.PARZIALI PROGETTO		12,500	3,500	
QUOTE FINITO		33,744 33,356	33,606	33,536 33,524
DIST. PARZIALI FINITO		12,500	3,500	



**ASSE 1**

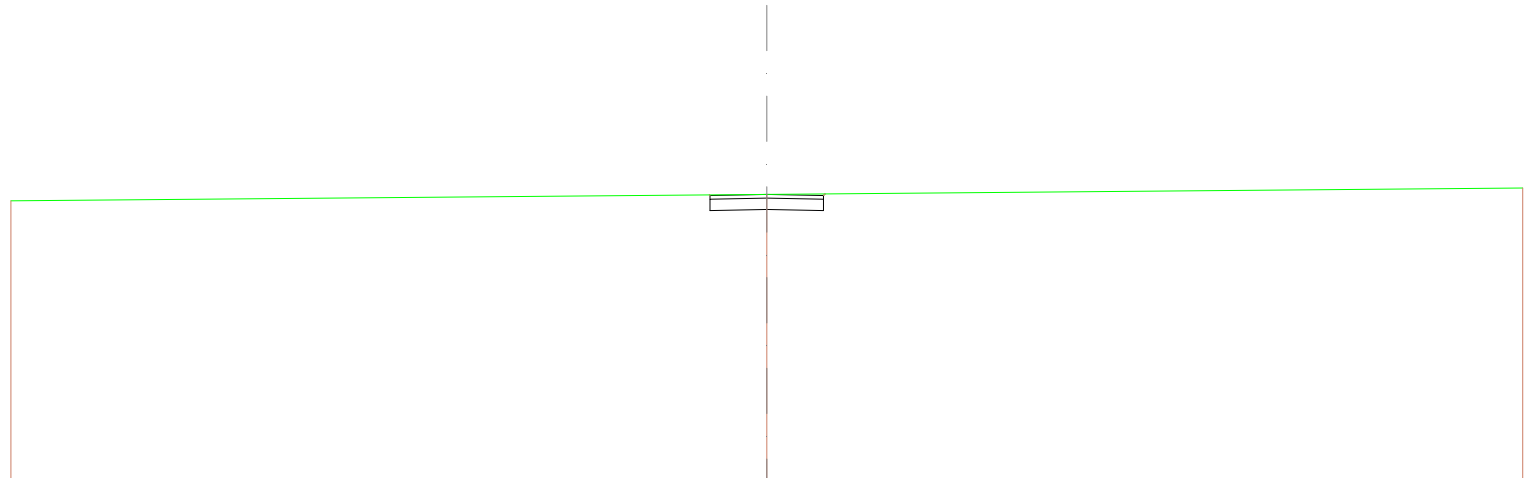
**SCAVI E BONIFICHE**

<b>STERRO</b>	<b>1,246m<sup>2</sup></b>
<b>RILEVATI</b>	
<b>TERRENO VEGETALE</b>	<b>0,085m</b>
<b>SOVRASTRUTTURA STRADALE</b>	
<b>STRATO DI USURA</b>	<b>3,000m</b>
<b>CASSONETTO</b>	<b>3,000m</b>

SEZIONE N.: 1  
 QT. PROGETTO: 33,749  
 DIST.PROG.: 0,000  
 DIST.SUCC.: 25,000

SCALA 1:200

QT.RIF. 26,218



<b>QUOTE TERRENO</b>	<b>33,579</b>	<b>33,749</b>	<b>33,918</b>
<b>DIST.PARZIALI TERRENO</b>	<b>20,000</b>	<b>20,000</b>	
<b>QUOTE PROGETTO</b>		<b>33,736</b> <b>33,319</b> <b>33,719</b> <b>33,349</b>	<b>33,319</b> <b>33,719</b> <b>33,762</b>
<b>DIST.PARZIALI PROGETTO</b>		<b>1,500</b> <b>1,500</b>	
<b>QUOTE FINITO</b>		<b>33,736</b> <b>33,719</b> <b>33,749</b>	<b>33,719</b> <b>33,762</b>
<b>DIST. PARZIALI FINITO</b>		<b>1,500</b> <b>1,500</b>	

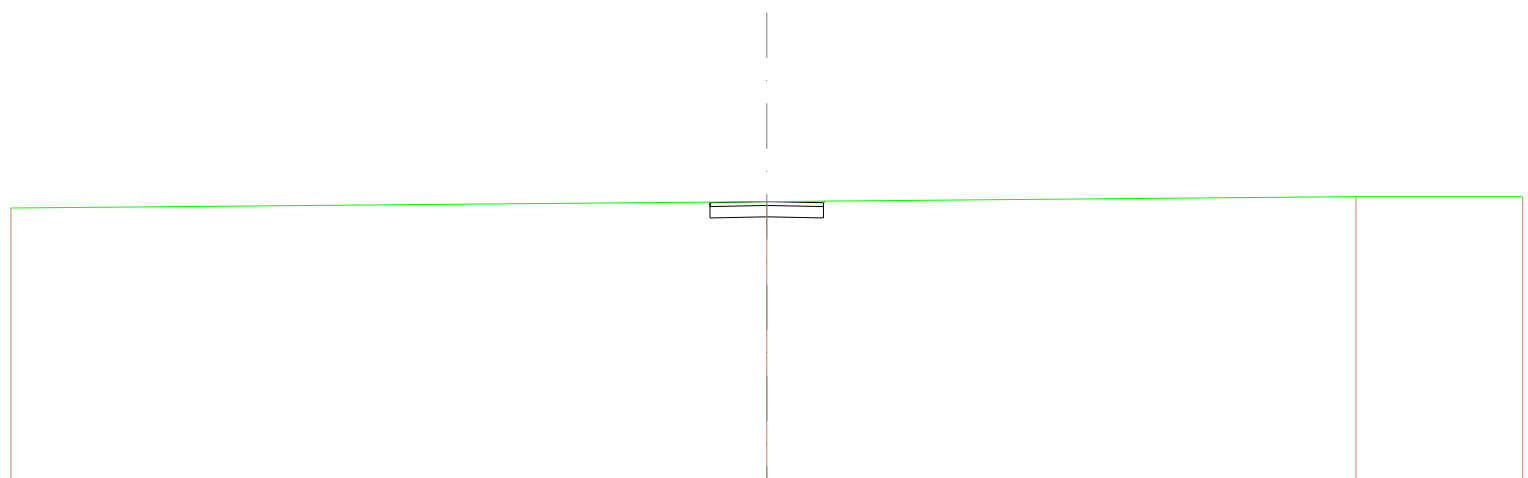
**SCAVI E BONIFICHE**

STERRO	1,246m <sup>2</sup>
RILEVATI	
TERRENO VEGETALE	0,085m
SOVRASTRUTTURA STRADALE	
STRATO DI USURA	3,000m
CASSONETTO	3,000m

SEZIONE N.: 2  
 QT. PROGETTO: 33,868  
 DIST.PROG.: 25,000  
 DIST.PREC.: 25,000  
 DIST.SUCC.: 25,000

SCALA 1:200

QT.RIF. 26,319



QUOTE TERRENO	33,698	33,868	34,000	34,000
DIST.PARZIALI TERRENO	20,000	15,590	4,410	
QUOTE PROGETTO		33,855 33,438 33,738 33,838 33,468 33,438 33,738 33,838 33,881		
DIST.PARZIALI PROGETTO		1,500 1,500		
QUOTE FINITO		33,855 33,838 33,868 33,838 33,881		
DIST. PARZIALI FINITO		1,500 1,500		

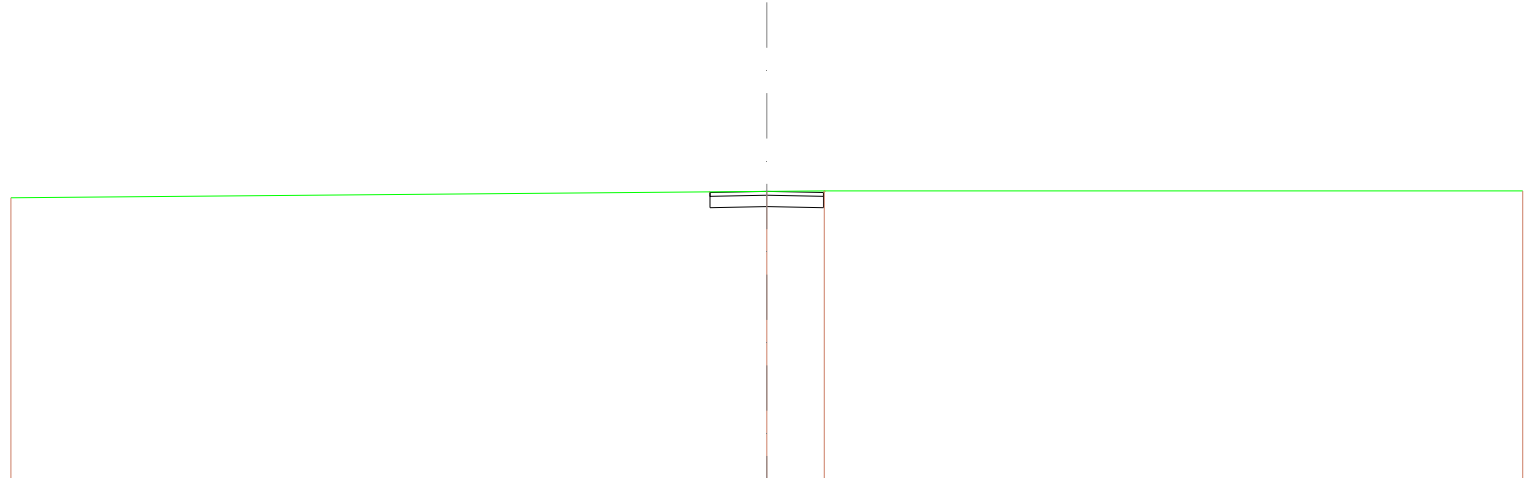
**SCAVI E BONIFICHE**

STERRO	1,246m <sup>2</sup>
RILEVATI	
TERRENO VEGETALE	0,085m
SOVRASTRUTTURA STRADALE	
STRATO DI USURA	3,000m
CASSONETTO	3,000m

SEZIONE N.: 3  
 QT. PROGETTO: 33,987  
 DIST.PROG.: 50,000  
 DIST.PREC.: 25,000  
 DIST.SUCC.: 2,704

SCALA 1:200

QT.RIF. 26,379



QUOTE TERRENO	33,818		33,987	34,000		34,000
DIST.PARZIALI TERRENO		20,000	1,522		18,478	
QUOTE PROGETTO			33,974 33,557 33,857 33,957 33,587 33,557 33,857 33,957 34,000			
DIST.PARZIALI PROGETTO			1,500 1,500			
QUOTE FINITO			33,974 33,957 33,987	33,957 34,000		
DIST. PARZIALI FINITO			1,500 1,500			

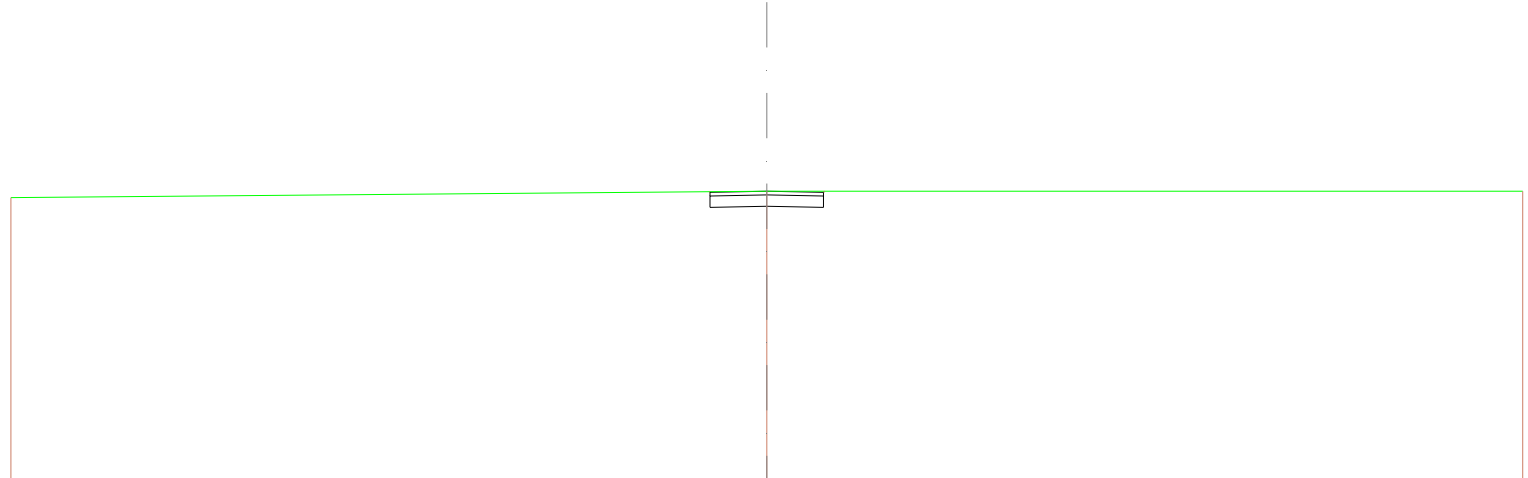
**SCAVI E BONIFICHE**

STERRO	1,236 m <sup>2</sup>
RILEVATI	
TERRENO VEGETALE	0,067 m
SOVRASTRUTTURA STRADALE	
STRATO DI USURA	3,000 m
CASSONETTO	3,000 m

SEZIONE N.: 4  
 QT. PROGETTO: 34,000  
 DIST.PROG.: 52,704  
 DIST.PREC.: 2,704  
 DIST.SUCC.: 22,296

SCALA 1:200

QT.RIF. 26,385



QUOTE TERRENO	33,831	34,000	34,000
DIST.PARZIALI TERRENO	20,000	20,000	
QUOTE PROGETTO		33,987 33,570 33,970 33,600	33,570 33,970 34,000
DIST.PARZIALI PROGETTO		1,500 1,500	
QUOTE FINITO		33,987 33,970 34,000	33,970 34,000
DIST. PARZIALI FINITO		1,500 1,500	

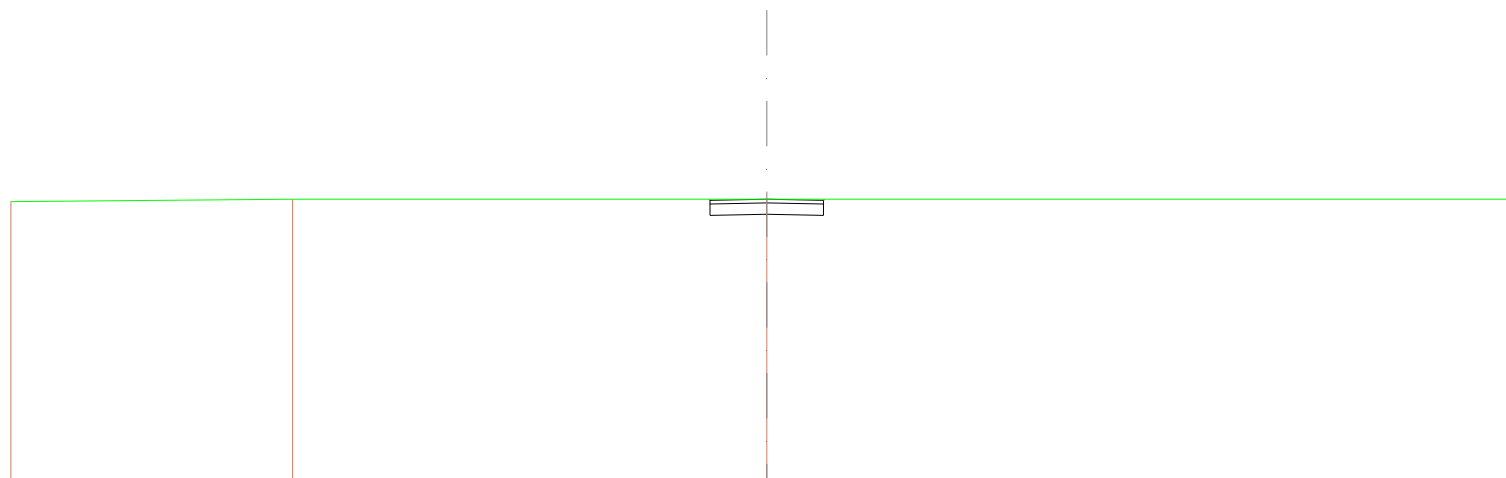
**SCAVI E BONIFICHE**

STERRO	1,246m <sup>2</sup>
RILEVATI	
TERRENO VEGETALE	0,085m
SOVRASTRUTTURA STRADALE	
STRATO DI USURA	3,000m
CASSONETTO	3,000m

SEZIONE N.: 5  
 QT. PROGETTO: 34,000  
 DIST.PROG.: 75,000  
 DIST.PREC.: 22,296  
 DIST.SUCC.: 5,000

SCALA 1:200

QT.RIF. 26,385



QUOTE TERRENO	33,937	34,000	34,000	34,000
DIST.PARZIALI TERRENO	7,454	12,546	20,000	
QUOTE PROGETTO			34,000 33,570 33,970 33,600	33,570 33,970 34,000
DIST.PARZIALI PROGETTO			1,500 1,500	
QUOTE FINITO			34,000 33,970 34,000	33,970 34,000
DIST. PARZIALI FINITO			1,500 1,500	

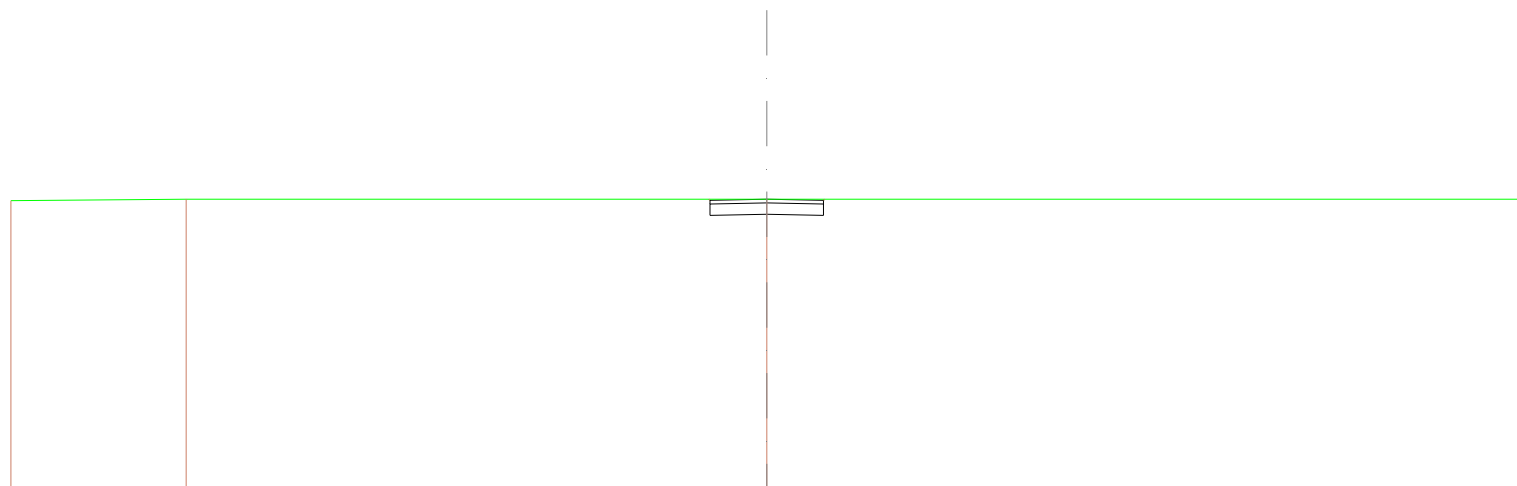
**SCAVI E BONIFICHE**

STERRO	1,246m <sup>2</sup>
RILEVATI	
TERRENO VEGETALE	0,085m
SOVRASTRUTTURA STRADALE	
STRATO DI USURA	3,000m
CASSONETTO	3,000m

SEZIONE N.: 6  
 QT. PROGETTO: 34,000  
 DIST.PROG.: 80,000  
 DIST.PREC.: 5,000  
 DIST.SUCC.: 1,000

SCALA 1:200

QT.RIF. 26,385



QUOTE TERRENO	33,961	34,000	34,000	34,000
DIST.PARZIALI TERRENO	4,640	15,360	20,000	
QUOTE PROGETTO			34,000 33,570 33,970 33,600	33,570 33,970 34,000
DIST.PARZIALI PROGETTO			1,500 1,500	
QUOTE FINITO			34,000 33,970 34,000	33,970 34,000
DIST. PARZIALI FINITO			1,500 1,500	


**SCAVI E BONIFICHE**

STERRO	6,572m <sup>2</sup>
RILEVATI	
TERRENO VEGETALE	0,368m
SOVRASTRUTTURA STRADALE	
STRATO DI USURA	13,000m
CASSONETTO	13,000m

SEZIONE N.: 7  
 QT. PROGETTO: 34,000  
 DIST.PROG.: 81,000  
 DIST.PREC.: 1,000  
 DIST.SUCC.: 8,000

SCALA 1:200

QT.RIF. 26,285




QUOTE TERRENO	33,965	34,000	34,000	34,000
DIST.PARZIALI TERRENO	4,077	15,923	20,000	
QUOTE PROGETTO			34,000 33,570 33,970 33,600	33,370 33,770 34,000
DIST.PARZIALI PROGETTO			1,500	11,500
QUOTE FINITO			34,000 33,970 34,000	33,770 34,000
DIST. PARZIALI FINITO			1,500	11,500



**SCAVI E BONIFICHE**

STERRO	6,572m <sup>2</sup>
RILEVATI	
TERRENO VEGETALE	0,368m
SOVRASTRUTTURA STRADALE	
STRATO DI USURA	13,000m
CASSONETTO	13,000m

SEZIONE N.: 8  
 QT. PROGETTO: 34,000  
 DIST.PROG.: 89,000  
 DIST.PREC.: 8,000



SCALA 1:200

QT.RIF. 26,285

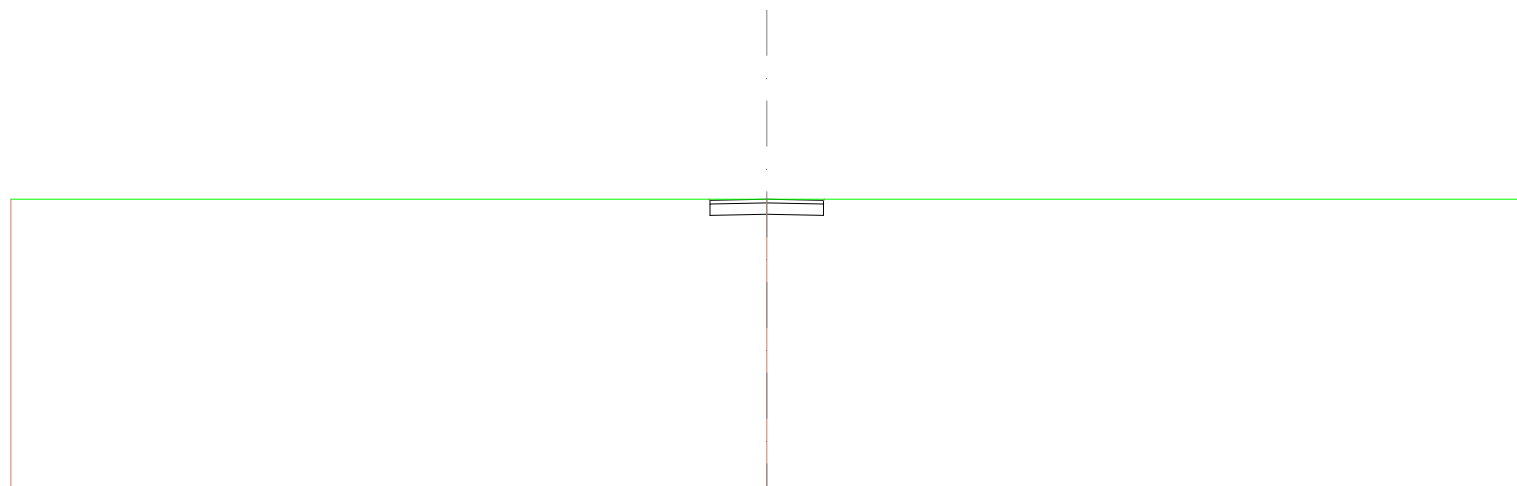
QUOTE TERRENO	34,000	34,000	34,000
DIST.PARZIALI TERRENO	20,000	20,000	
QUOTE PROGETTO		34,000 33,570 33,970 33,600	33,370 33,770 34,000
DIST.PARZIALI PROGETTO		1,500	11,500
QUOTE FINITO		34,000 33,970 34,000	33,770 34,000
DIST. PARZIALI FINITO		1,500	11,500

**ASSE 2**

**SCAVI E BONIFICHE**

STERRO	1,247 m <sup>2</sup>
RILEVATI	
TERRENO VEGETALE	0,085 m
SOVRASTRUTTURA STRADALE	
STRATO DI USURA	3,000 m
CASSONETTO	3,000 m

SEZIONE N.: 1  
 QT. PROGETTO: 32,000  
 DIST.PROG.: 0,000  
 DIST.SUCC.: 25,000



SCALA 1:200

QT.RIF. 24,385

QUOTE TERRENO	32,000	32,000	32,000
DIST.PARZIALI TERRENO	20,000	20,000	
QUOTE PROGETTO		32,000 31,570 31,970 31,600	31,570 31,970 32,000
DIST.PARZIALI PROGETTO		1,500 1,500	
QUOTE FINITO		32,000 31,970 32,000	31,970 32,000
DIST. PARZIALI FINITO		1,500 1,500	

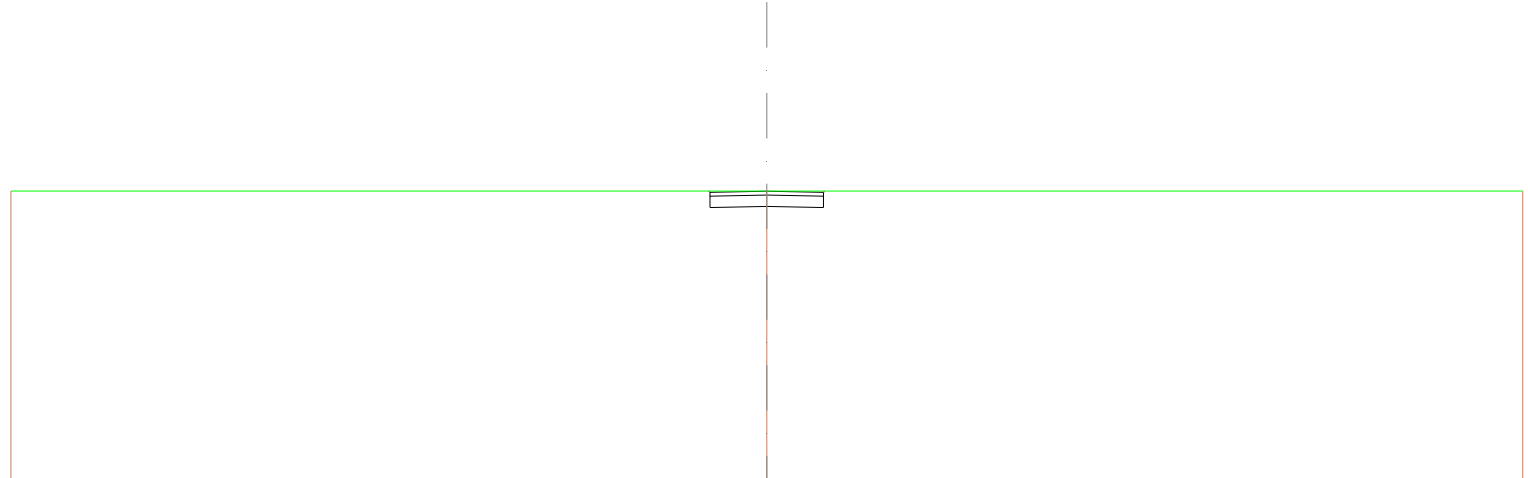
**SCAVI E BONIFICHE**

STERRO	1,259m <sup>2</sup>
RILEVATI	
TERRENO VEGETALE	0,097 m
SOVRASTRUTTURA STRADALE	
STRATO DI USURA	3,000 m
CASSONETTO	3,000 m

SEZIONE N.: 2  
 QT. PROGETTO: 31,996  
 DIST.PROG.: 25,000  
 DIST.PREC.: 25,000  
 DIST.SUCC.: 16,000

SCALA 1:200

QT.RIF. 24,383



QUOTE TERRENO	32,000	32,000	32,000
DIST.PARZIALI TERRENO	20,000	20,000	
QUOTE PROGETTO		32,000 31,566 31,966 31,596	31,566 31,966 32,000
DIST.PARZIALI PROGETTO		1,500 1,500	
QUOTE FINITO		32,000 31,966 31,996	31,966 32,000
DIST. PARZIALI FINITO		1,500 1,500	

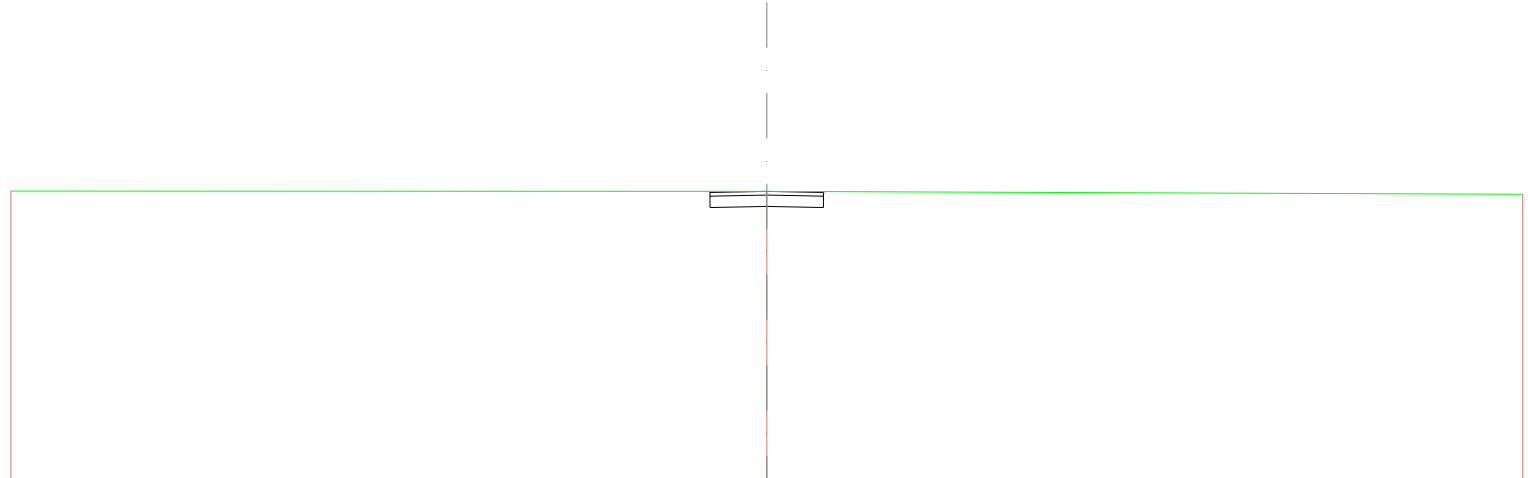
**SCAVI E BONIFICHE**

STERRO	1,242 m <sup>2</sup>
RILEVATI	
TERRENO VEGETALE	0,077 m
SOVRASTRUTTURA STRADALE	
STRATO DI USURA	3,000 m
CASSONETTO	3,000 m

SEZIONE N.: 3  
 QT. PROGETTO: 31,993  
 DIST.PROG.: 41,000  
 DIST.PREC.: 16,000  
 DIST.SUCC.: 1,000

SCALA 1:200

QT.RIF. 24,381

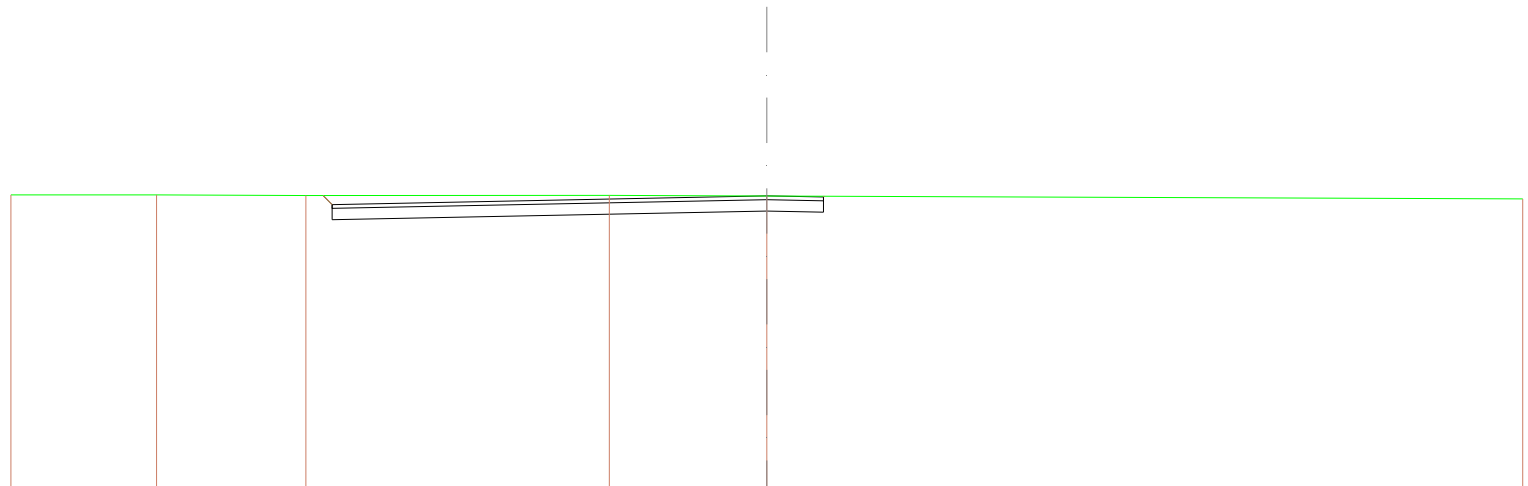


QUOTE TERRENO	32,000	31,993	31,915
DIST.PARZIALI TERRENO	20,000	20,000	
QUOTE PROGETTO		31,994 31,563 31,963 31,593	31,563 31,963 31,987
DIST.PARZIALI PROGETTO		1,500 1,500	
QUOTE FINITO		31,994 31,963 31,993	31,963 31,987
DIST. PARZIALI FINITO		1,500 1,500	

**SCAVI E BONIFICHE**

STERRO	6,684 m <sup>2</sup>
RILEVATI	
TERRENO VEGETALE	0,369 m
SOVRASTRUTTURA STRADALE	
STRATO DI USURA	13,000 m
CASSONETTO	13,000 m

SEZIONE N.: 4  
 QT. PROGETTO: 31,973  
 DIST.PROG.: 42,000  
 DIST.PREC.: 1,000  
 DIST.SUCC.: 9,000



SCALA 1:200

QT.RIF. 24,272

QUOTE TERRENO	32,000	32,000	31,981	31,989	31,971	31,893
DIST.PARZIALI TERRENO	3,853	3,955	8,027	4,165	20,000	
QUOTE PROGETTO			31,982 31,343 31,643 31,743		31,573 31,543 31,843 31,943 31,965	
DIST.PARZIALI PROGETTO			11,500		1,500	
QUOTE FINITO			31,982 31,743		31,973 31,943 31,965	
DIST. PARZIALI FINITO			11,500		1,500	

**SCAVI E BONIFICHE**STERRO 6,722m<sup>2</sup>**RILEVATI**

TERRENO VEGETALE 0,368m

**SOVRASTRUTTURA STRADALE**

STRATO DI USURA 13,000m

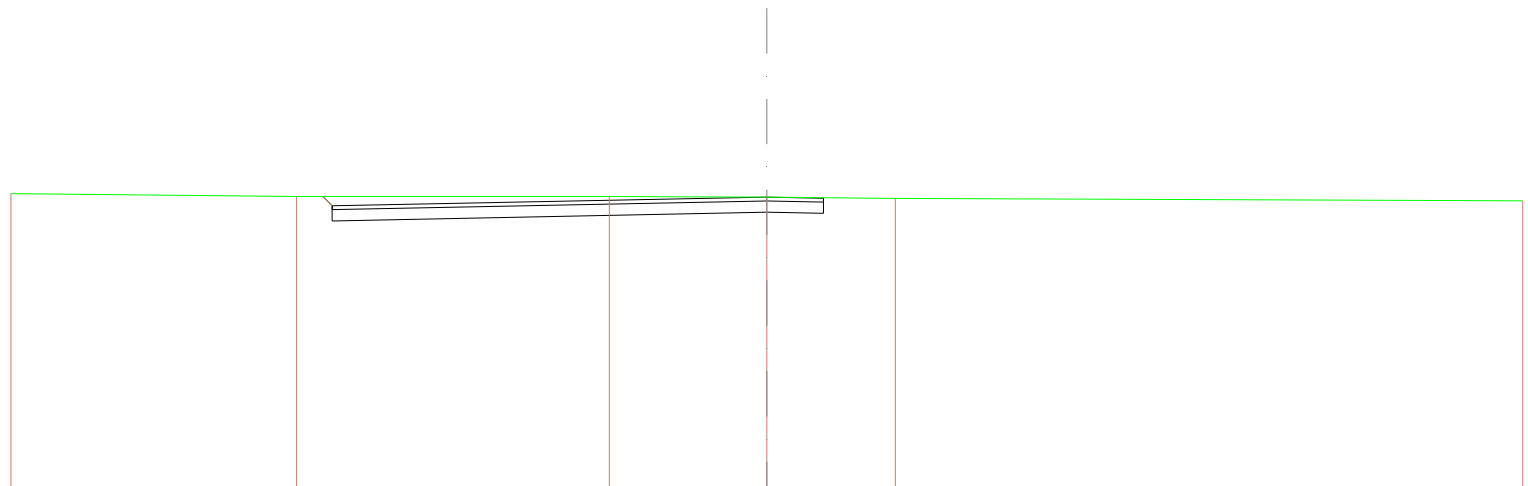
CASSONETTO 13,000m

SEZIONE N.: 5

QT. PROGETTO: 31,797

DIST.PROG.: 51,000

DIST.PREC.: 9,000



SCALA 1:200

QT.RIF. 24,127

QUOTE TERRENO	31,888	31,811	31,814	31,797	31,764	31,699
DIST.PARZIALI TERRENO	7,562	8,272	4,165	3,402	16,598	
QUOTE PROGETTO		31,812 31,167 31,467 31,567		31,397 31,367 31,667 31,767 31,782		
DIST.PARZIALI PROGETTO		11,500		1,500		
QUOTE FINITO		31,812 31,567		31,797 31,767 31,782		
DIST. PARZIALI FINITO		11,500		1,500		

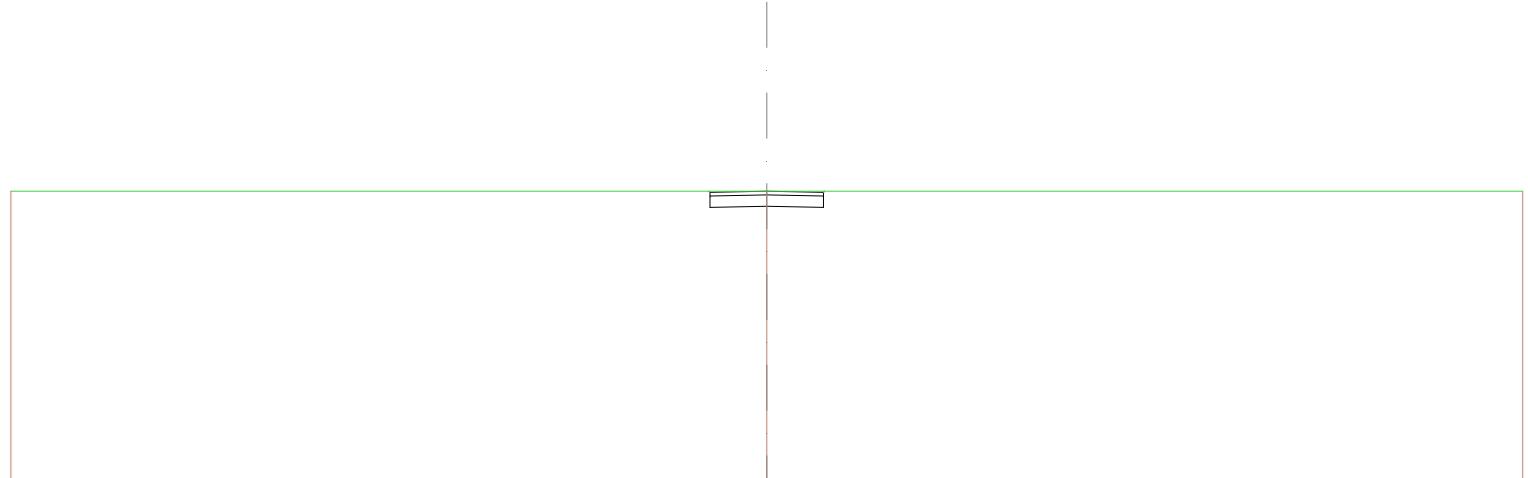
**ASSE 3**



**SCAVI E BONIFICHE**

STERRO	1,246m <sup>2</sup>
RILEVATI	
TERRENO VEGETALE	0,085m
SOVRASTRUTTURA STRADALE	
STRATO DI USURA	3,000m
CASSONETTO	3,000m

SEZIONE N.: 1  
 QT. PROGETTO: 30,000  
 DIST.PROG.: 0,000  
 DIST.SUCC.: 25,000



SCALA 1:200

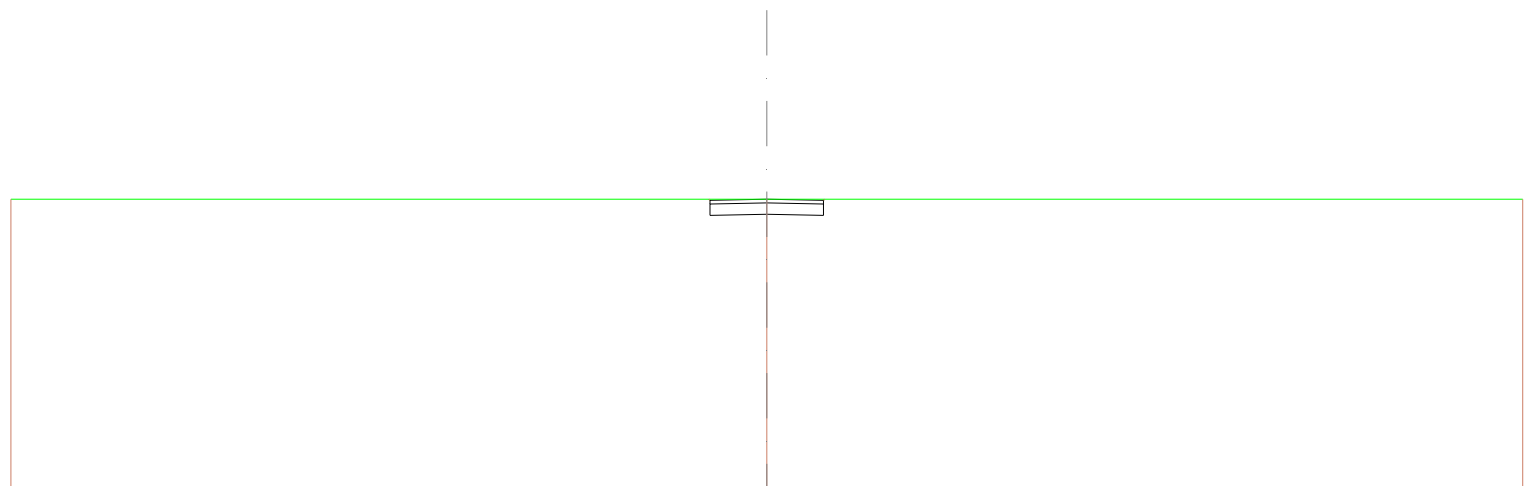
QT.RIF. 22,385

QUOTE TERRENO	30,000	30,000	30,000
DIST.PARZIALI TERRENO	20,000	20,000	
QUOTE PROGETTO		30,000 29,570 29,970 29,600	29,570 29,970 30,000
DIST.PARZIALI PROGETTO		1,500 1,500	
QUOTE FINITO		30,000 29,970 30,000	29,970 30,000
DIST. PARZIALI FINITO		1,500 1,500	

**SCAVI E BONIFICHE**

STERRO	1,246m <sup>2</sup>
RILEVATI	
TERRENO VEGETALE	0,085m
SOVRASTRUTTURA STRADALE	
STRATO DI USURA	3,000m
CASSONETTO	3,000m

SEZIONE N.: 2  
 QT. PROGETTO: 30,000  
 DIST.PROG.: 25,000  
 DIST.PREC.: 25,000  
 DIST.SUCC.: 25,000



SCALA 1:200

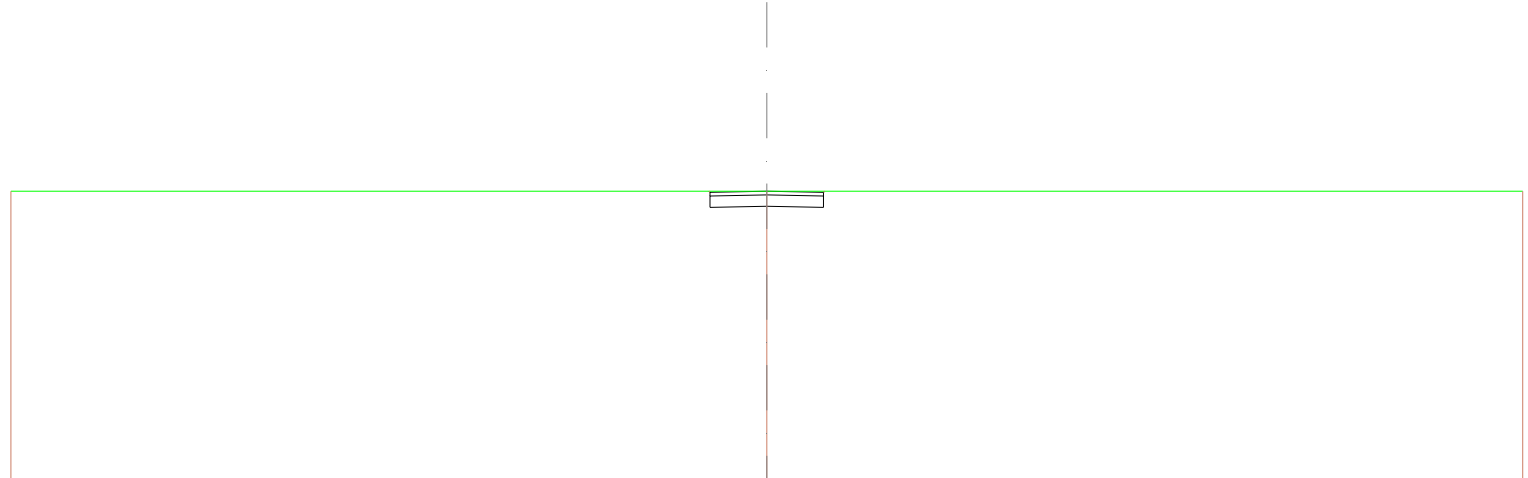
QT.RIF. 22,385

QUOTE TERRENO	30,000	30,000	30,000
DIST.PARZIALI TERRENO	20,000	20,000	
QUOTE PROGETTO		30,000 29,570 29,970 29,600	29,570 29,970 30,000
DIST.PARZIALI PROGETTO		1,500 1,500	
QUOTE FINITO		30,000 29,970 30,000	29,970 30,000
DIST. PARZIALI FINITO		1,500 1,500	

**SCAVI E BONIFICHE**

STERRO	1,246m <sup>2</sup>
RILEVATI	
TERRENO VEGETALE	0,085m
SOVRASTRUTTURA STRADALE	
STRATO DI USURA	3,000m
CASSONETTO	3,000m

SEZIONE N.: 3  
 QT. PROGETTO: 30,000  
 DIST.PROG.: 50,000  
 DIST.PREC.: 25,000  
 DIST.SUCC.: 25,000



SCALA 1:200

QT.RIF. 22,385

QUOTE TERRENO	30,000	30,000	30,000
DIST.PARZIALI TERRENO	20,000	20,000	
QUOTE PROGETTO		30,000 29,570 29,970 29,600	29,570 29,970 30,000
DIST.PARZIALI PROGETTO		1,500 1,500	
QUOTE FINITO		30,000 29,970 30,000	29,970 30,000
DIST. PARZIALI FINITO		1,500 1,500	

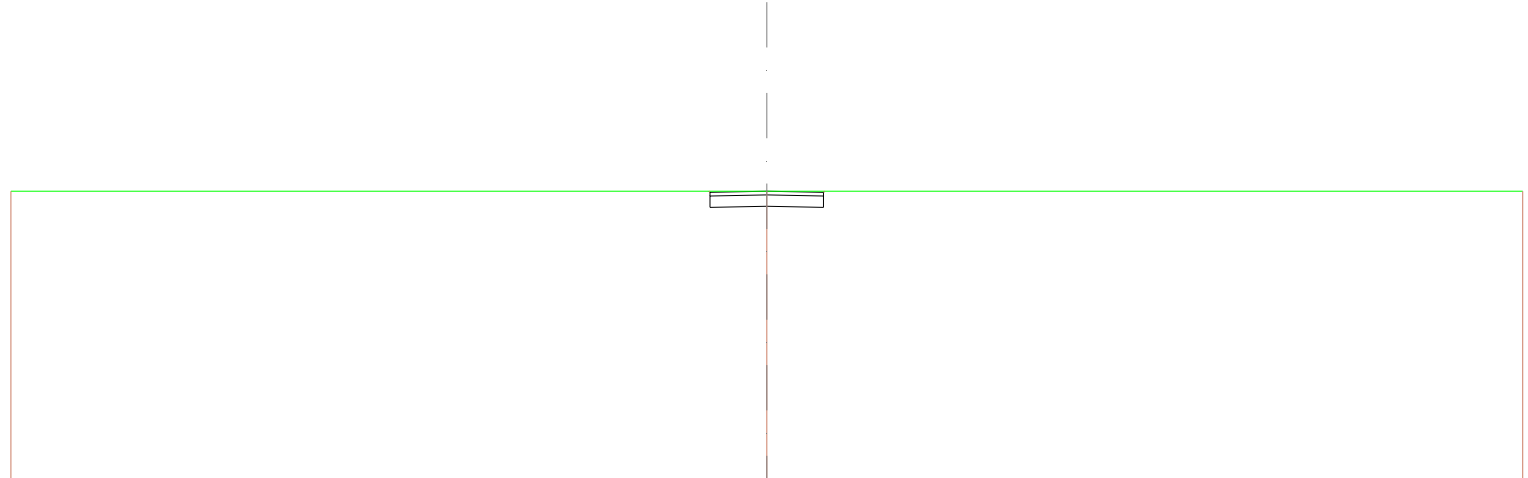
**SCAVI E BONIFICHE**

STERRO	1,246m <sup>2</sup>
RILEVATI	
TERRENO VEGETALE	0,085m
SOVRASTRUTTURA STRADALE	
STRATO DI USURA	3,000m
CASSONETTO	3,000m

SEZIONE N.: 4  
 QT. PROGETTO: 30,000  
 DIST.PROG.: 75,000  
 DIST.PREC.: 25,000  
 DIST.SUCC.: 5,000

SCALA 1:200

QT.RIF. 22,385

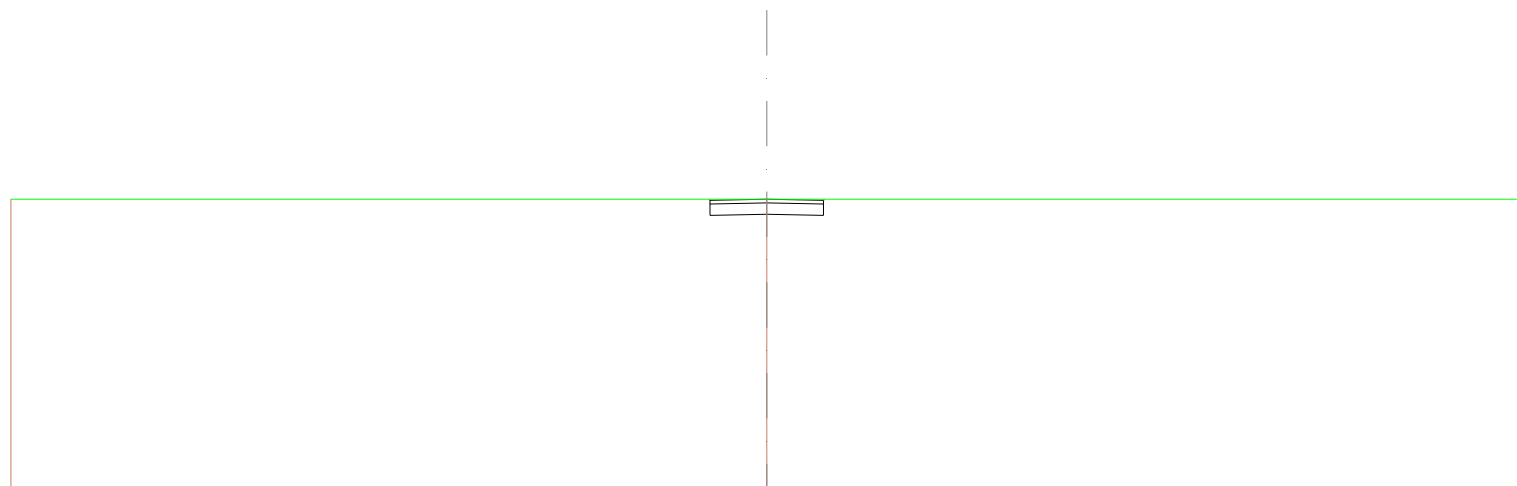


QUOTE TERRENO	30,000	30,000	30,000
DIST.PARZIALI TERRENO	20,000	20,000	
QUOTE PROGETTO		30,000 29,570 29,970 29,600	29,570 29,970 30,000
DIST.PARZIALI PROGETTO		1,500 1,500	
QUOTE FINITO		30,000 29,970 30,000	29,970 30,000
DIST. PARZIALI FINITO		1,500 1,500	

**SCAVI E BONIFICHE**

STERRO	1,246m <sup>2</sup>
RILEVATI	
TERRENO VEGETALE	0,085m
SOVRASTRUTTURA STRADALE	
STRATO DI USURA	3,000m
CASSONETTO	3,000m

SEZIONE N.: 5  
 QT. PROGETTO: 30,000  
 DIST.PROG.: 80,000  
 DIST.PREC.: 5,000  
 DIST.SUCC.: 1,000



SCALA 1:200

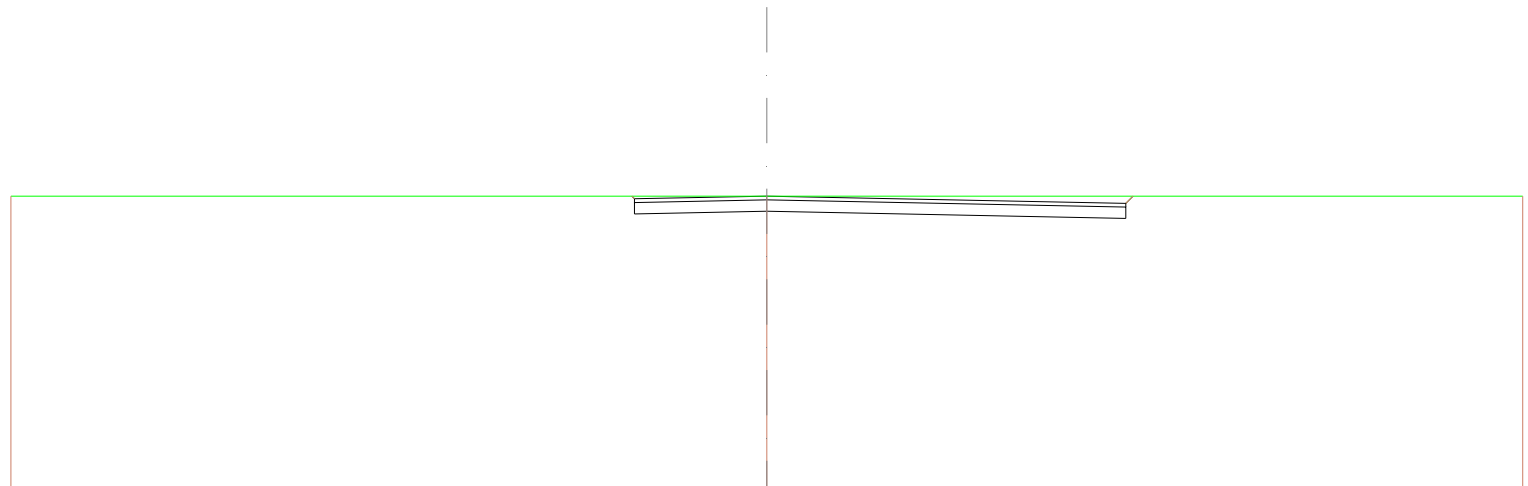
QT.RIF. 22,385

QUOTE TERRENO	30,000	30,000	30,000
DIST.PARZIALI TERRENO	20,000	20,000	
QUOTE PROGETTO		30,000 29,570 29,970 29,600	29,570 29,970 30,000
DIST.PARZIALI PROGETTO		1,500 1,500	
QUOTE FINITO		30,000 29,970 30,000	29,970 30,000
DIST. PARZIALI FINITO		1,500 1,500	

**SCAVI E BONIFICHE**

STERRO	6,246m <sup>2</sup>
RILEVATI	
TERRENO VEGETALE	0,368m
SOVRASTRUTTURA STRADALE	
STRATO DI USURA	13,000m
CASSONETTO	13,000m

SEZIONE N.: 6  
 QT. PROGETTO: 30,000  
 DIST.PROG.: 81,000  
 DIST.PREC.: 1,000  
 DIST.SUCC.: 14,000



SCALA 1:200

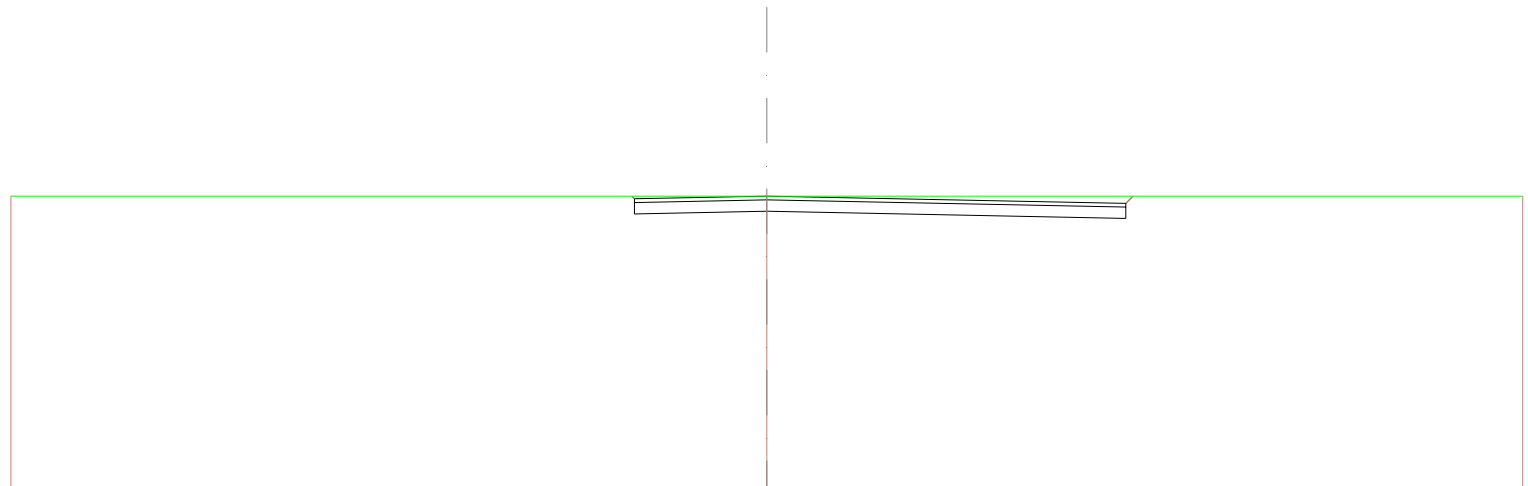
QT.RIF. 22,305

QUOTE TERRENO	30,000	30,000	30,000
DIST.PARZIALI TERRENO	20,000	20,000	
QUOTE PROGETTO	30,000 29,530 29,930	29,600	29,410 29,810 30,000
DIST.PARZIALI PROGETTO	3,500	9,500	
QUOTE FINITO	30,000 29,930	30,000	29,810 30,000
DIST. PARZIALI FINITO	3,500	9,500	

**SCAVI E BONIFICHE**

STERRO	6,246m <sup>2</sup>
RILEVATI	
TERRENO VEGETALE	0,368m
SOVRASTRUTTURA STRADALE	
STRATO DI USURA	13,000m
CASSONETTO	13,000m

SEZIONE N.: 7  
 QT. PROGETTO: 30,000  
 DIST.PROG.: 95,000  
 DIST.PREC.: 14,000



SCALA 1:200

QT.RIF. 22,305

QUOTE TERRENO	30,000	30,000	30,000
DIST.PARZIALI TERRENO	20,000	20,000	
QUOTE PROGETTO	30,000 29,530 29,930	29,600	29,410 29,810 30,000
DIST.PARZIALI PROGETTO	3,500	9,500	
QUOTE FINITO	30,000 29,930	30,000	29,810 30,000
DIST. PARZIALI FINITO	3,500	9,500	

**ASSE 4**



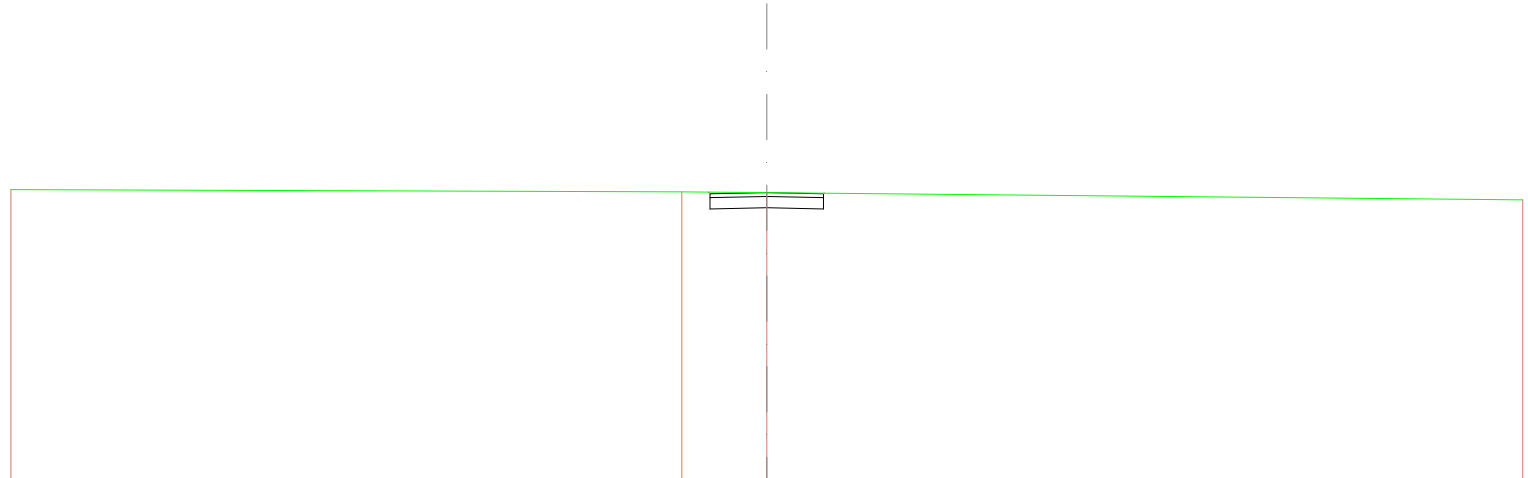
**SCAVI E BONIFICHE**

STERRO	1,246m <sup>2</sup>
RILEVATI	
TERRENO VEGETALE	0,085m
SOVRASTRUTTURA STRADALE	
STRATO DI USURA	3,000m
CASSONETTO	3,000m

SEZIONE N.: 1  
 QT. PROGETTO: 32,306  
 DIST.PROG.: 0,000  
 DIST.SUCC.: 25,000

SCALA 1:200

QT.RIF. 24,730

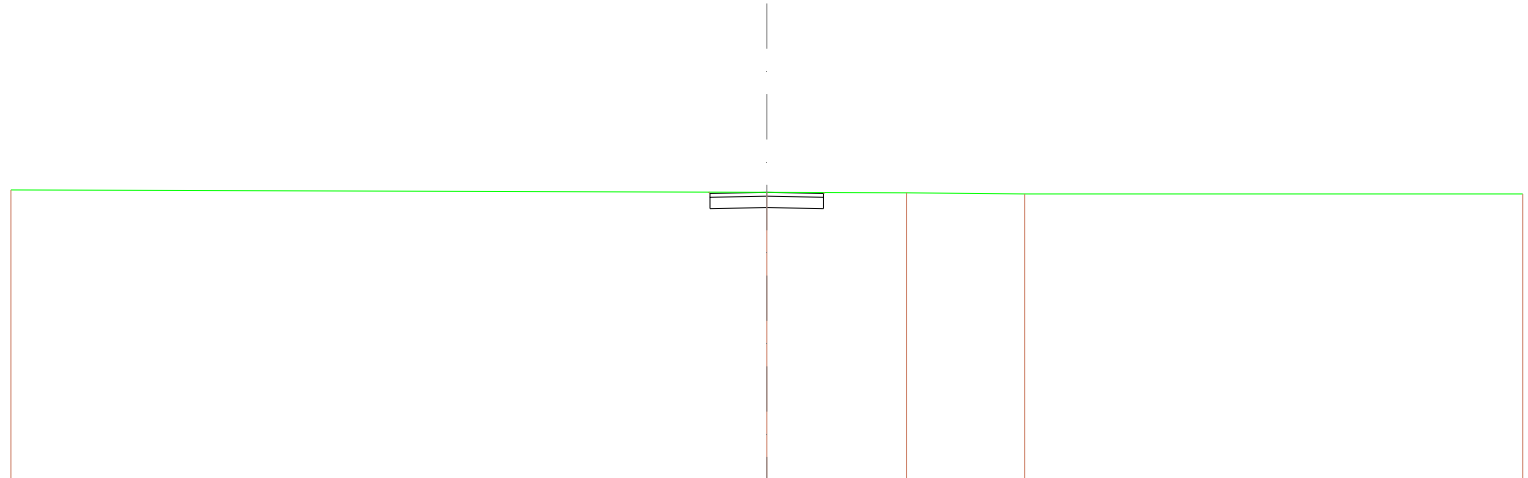


QUOTE TERRENO	32,384	32,327	32,306	32,115
DIST.PARZIALI TERRENO	17,754	2,246	20,000	
QUOTE PROGETTO		32,320 31,876 32,276 31,906	31,876 32,276 32,291	
DIST.PARZIALI PROGETTO		1,500 1,500		
QUOTE FINITO		32,320 32,276 32,306	32,276 32,291	
DIST. PARZIALI FINITO		1,500 1,500		

**SCAVI E BONIFICHE**

STERRO	1,251 m <sup>2</sup>
RILEVATI	
TERRENO VEGETALE	0,090 m
SOVRASTRUTTURA STRADALE	
STRATO DI USURA	3,000 m
CASSONETTO	3,000 m

SEZIONE N.: 2  
 QT. PROGETTO: 32,041  
 DIST.PROG.: 25,000  
 DIST.PREC.: 25,000  
 DIST.SUCC.: 3,823



SCALA 1:200

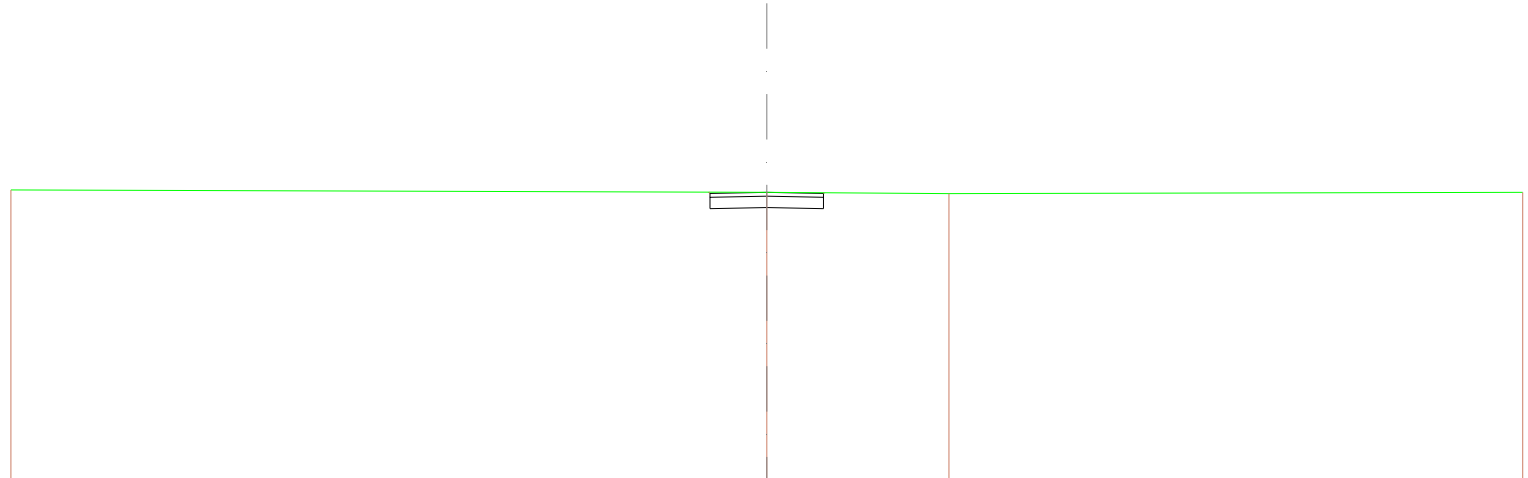
QT.RIF. 24,458

QUOTE TERRENO	32,106		32,042	32,030	32,000		32,000
DIST.PARZIALI TERRENO		20,000	3,698	3,124		13,178	
QUOTE PROGETTO			32,047 31,611 32,011 31,641	31,611 32,011 32,037			
DIST.PARZIALI PROGETTO			1,500 1,500				
QUOTE FINITO			32,047 32,011 32,041	32,011 32,037			
DIST. PARZIALI FINITO			1,500 1,500				

**SCAVI E BONIFICHE**

STERRO	1,242 m <sup>2</sup>
RILEVATI	
TERRENO VEGETALE	0,077 m
SOVRASTRUTTURA STRADALE	
STRATO DI USURA	3,000 m
CASSONETTO	3,000 m

SEZIONE N.: 3  
 QT. PROGETTO: 32,000  
 DIST.PROG.: 28,823  
 DIST.PREC.: 3,823  
 DIST.SUCC.: 21,177



SCALA 1:200

QT.RIF. 24,417

QUOTE TERRENO	32,063	32,000	31,967	32,000
DIST.PARZIALI TERRENO	20,000	4,820	15,180	
QUOTE PROGETTO		32,005 31,570 31,970 31,600	31,570 31,970 31,990	
DIST.PARZIALI PROGETTO		1,500 1,500		
QUOTE FINITO		32,005 31,970 32,000	31,970 31,990	
DIST. PARZIALI FINITO		1,500 1,500		

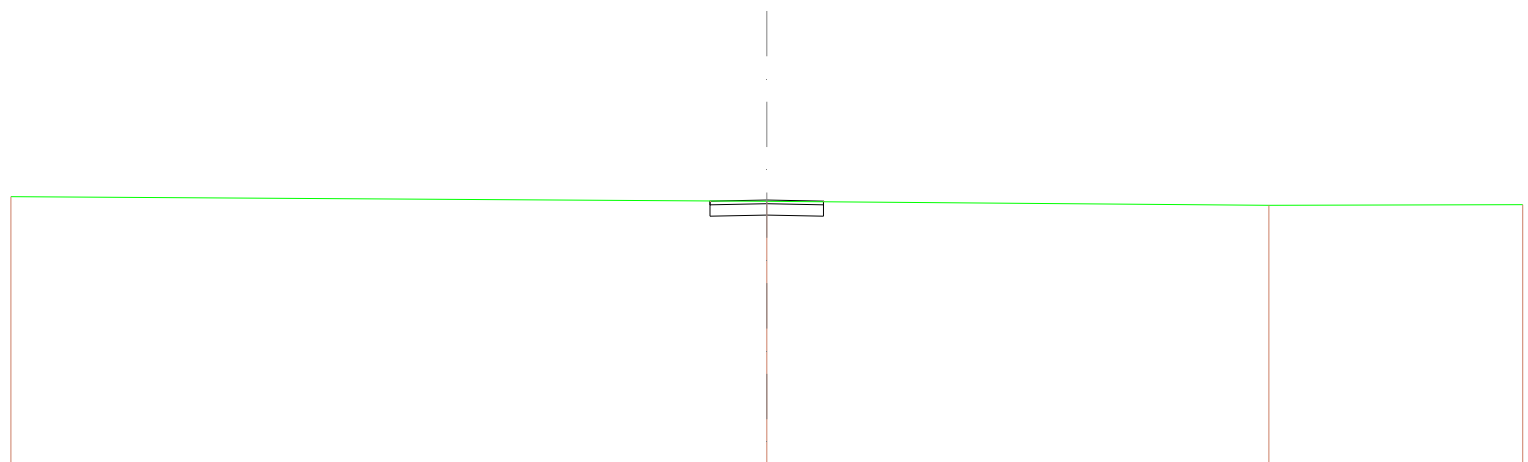
**SCAVI E BONIFICHE**

STERRO	1,135m <sup>2</sup>
RILEVATI	
RILEVATO	0,000m <sup>2</sup>
TERRENO VEGETALE	0,030m
SOVRASTRUTTURA STRADALE	
STRATO DI USURA	3,000m
CASSONETTO	3,000m

SEZIONE N.: 4  
 QT. PROGETTO: 31,580  
 DIST.PROG.: 50,000  
 DIST.PREC.: 21,177  
 DIST.SUCC.: 25,000

SCALA 1:200

QT.RIF. 24,410



QUOTE TERRENO	31,670	31,543	31,438	31,456
DIST.PARZIALI TERRENO	20,000	13,286	6,714	
QUOTE PROGETTO		31,553 31,150 31,450 31,550 31,180 31,150 31,450 31,550 31,531		
DIST.PARZIALI PROGETTO		1,500 1,500		
QUOTE FINITO		31,553 31,550 31,580	31,550 31,531	
DIST. PARZIALI FINITO		1,500 1,500		

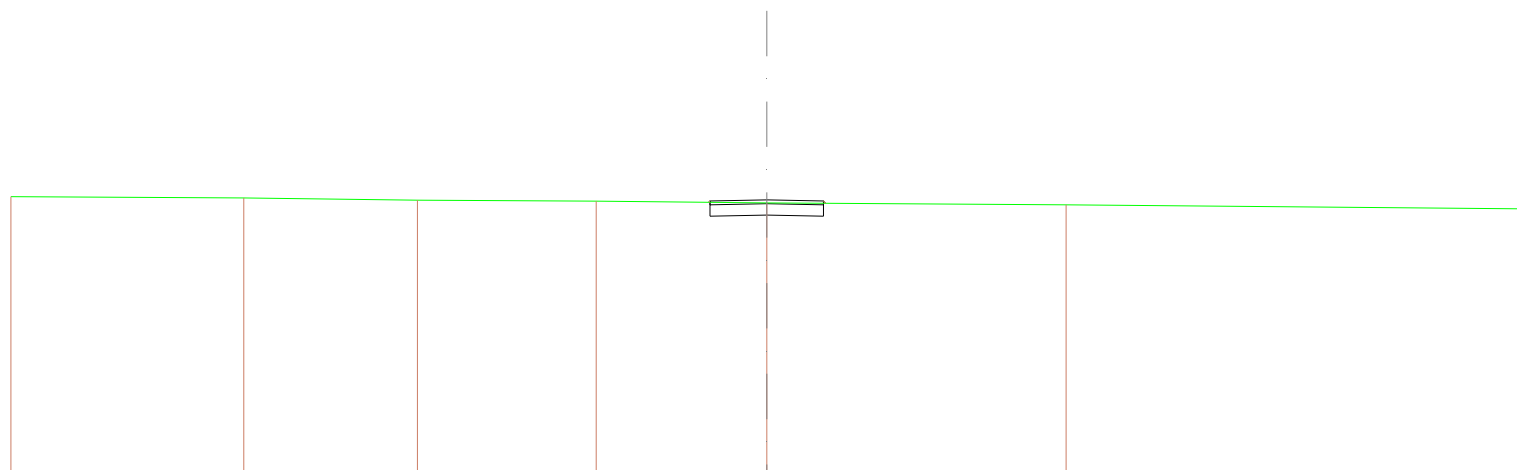
**SCAVI E BONIFICHE**

STERRO	1,007 m <sup>2</sup>
RILEVATI	
RILEVATO	0,002 m <sup>2</sup>
TERRENO VEGETALE	0,135 m
SOVRASTRUTTURA STRADALE	
STRATO DI USURA	3,000 m
CASSONETTO	3,000 m

SEZIONE N.: 5  
 QT. PROGETTO: 31,083  
 DIST.PROG.: 75,000  
 DIST.PREC.: 25,000  
 DIST.SUCC.: 25,000

SCALA 1:200

QT.RIF. 23,910



QUOTE TERRENO	31,167	31,133	31,077	31,050	31,002	30,953	30,846
DIST.PARZIALI TERRENO	6,165	4,594	4,728	4,514	7,918	12,082	
QUOTE PROGETTO					31,019 30,653 30,953 31,053 30,683 30,653 30,953 31,053 30,993		
DIST.PARZIALI PROGETTO					1,500 1,500		
QUOTE FINITO					31,019 31,053 31,083 31,053 30,993		
DIST. PARZIALI FINITO					1,500 1,500		

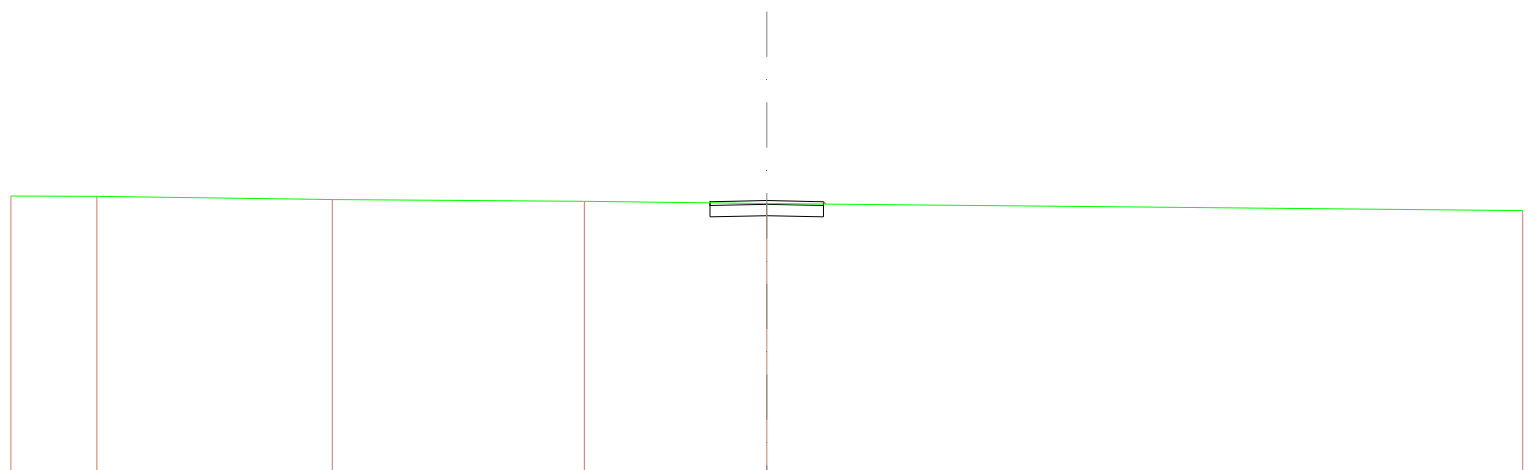
**SCAVI E BONIFICHE**

STERRO	1,019m <sup>2</sup>
RILEVATI	
RILEVATO	0,002m <sup>2</sup>
TERRENO VEGETALE	0,126m
SOVRASTRUTTURA STRADALE	
STRATO DI USURA	3,000m
CASSONETTO	3,000m

SEZIONE N.: 6  
 QT. PROGETTO: 30,587  
 DIST.PROG.: 100,000  
 DIST.PREC.: 25,000  
 DIST.SUCC.: 25,000

SCALA 1:200

QT.RIF. 23,433



QUOTE TERRENO	30,708	30,701	30,613	30,570	30,511	30,320
DIST.PARZIALI TERRENO	2,277	6,228	6,670	4,825	20,000	
QUOTE PROGETTO					30,529 30,157 30,457 30,557 30,187 30,157 30,457 30,557 30,496	
DIST.PARZIALI PROGETTO					1,500 1,500	
QUOTE FINITO					30,529 30,557 30,587 30,557 30,496	
DIST. PARZIALI FINITO					1,500 1,500	

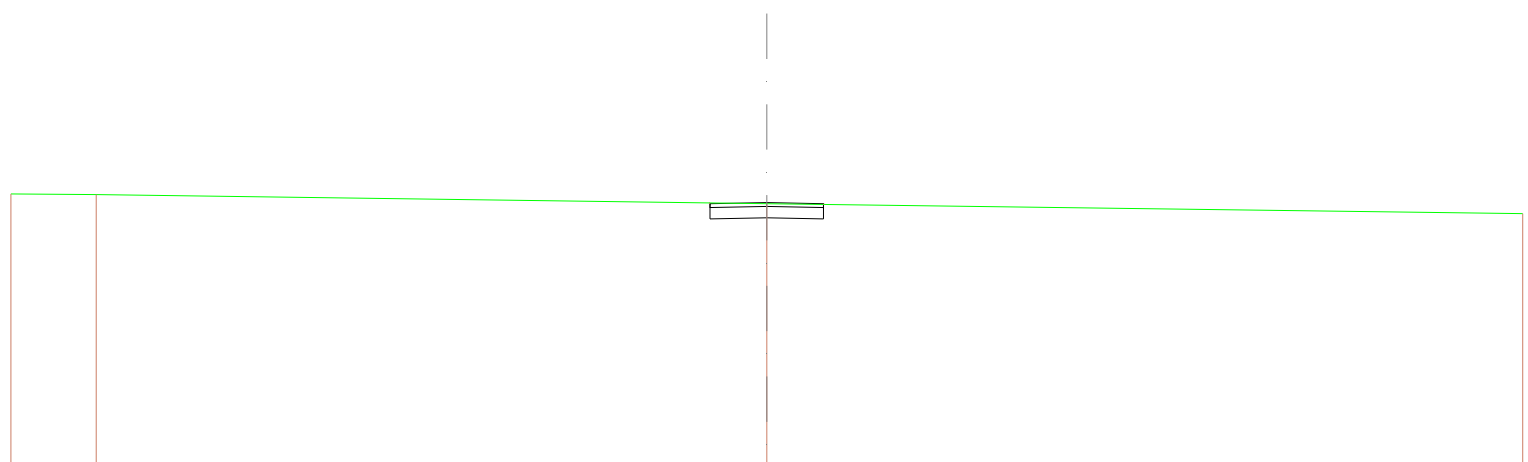
**SCAVI E BONIFICHE**

STERRO	1,160m <sup>2</sup>
RILEVATI	
RILEVATO	0,000m <sup>2</sup>
TERRENO VEGETALE	0,057m
SOVRASTRUTTURA STRADALE	
STRATO DI USURA	3,000m
CASSONETTO	3,000m

SEZIONE N.: 7  
 QT. PROGETTO: 30,091  
 DIST.PROG.: 125,000  
 DIST.PREC.: 25,000  
 DIST.SUCC.: 25,000

SCALA 1:200

QT.RIF. 22,990



QUOTE TERRENO	30,319	30,302	30,062	29,798
DIST.PARZIALI TERRENO	2,258	17,742	20,000	
QUOTE PROGETTO			30,083 29,661 29,961 30,061 29,691 29,661 29,961 30,061 30,042	
DIST.PARZIALI PROGETTO			1,500 1,500	
QUOTE FINITO			30,083 30,061 30,091 30,061 30,042	
DIST. PARZIALI FINITO			1,500 1,500	

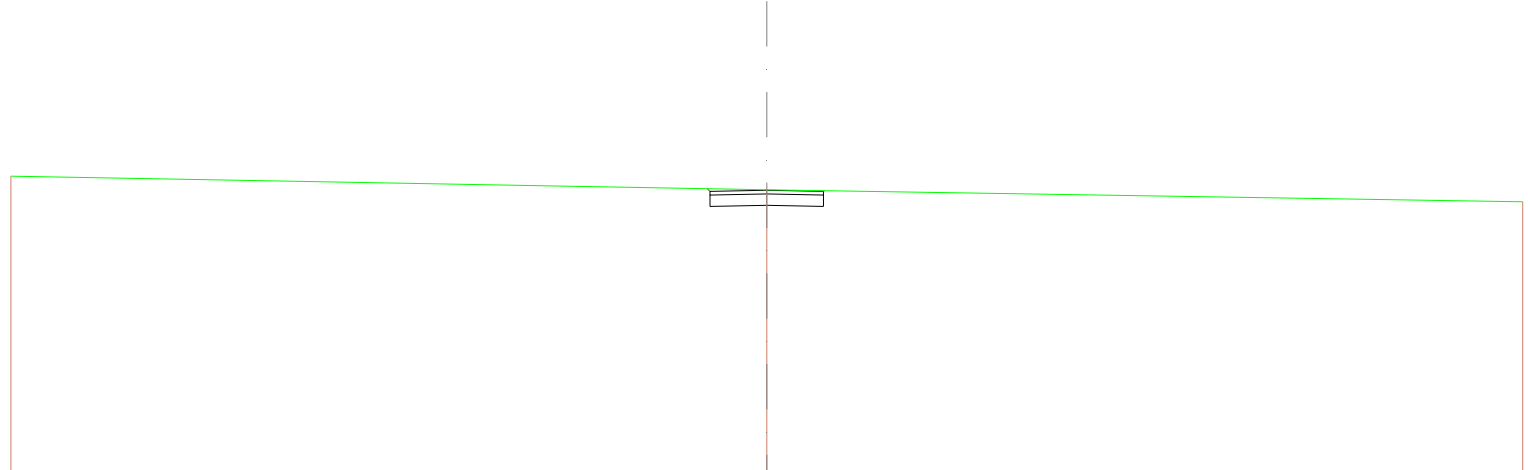
**SCAVI E BONIFICHE**

STERRO	1,285m <sup>2</sup>
RILEVATI	
TERRENO VEGETALE	0,124m
SOVRASTRUTTURA STRADALE	
STRATO DI USURA	3,000m
CASSONETTO	3,000m

SEZIONE N.: 8  
 QT. PROGETTO: 29,595  
 DIST.PROG.: 150,000  
 DIST.PREC.: 25,000  
 DIST.SUCC.: 9,000

SCALA 1:200

QT.RIF. 22,165



QUOTE TERRENO	29,966	29,606	29,286
DIST.PARZIALI TERRENO	20,000	20,000	
QUOTE PROGETTO		29,635 29,165 29,565 29,195	29,165 29,565 29,582
DIST.PARZIALI PROGETTO		1,500 1,500	
QUOTE FINITO		29,635 29,565 29,595	29,565 29,582
DIST. PARZIALI FINITO		1,500 1,500	



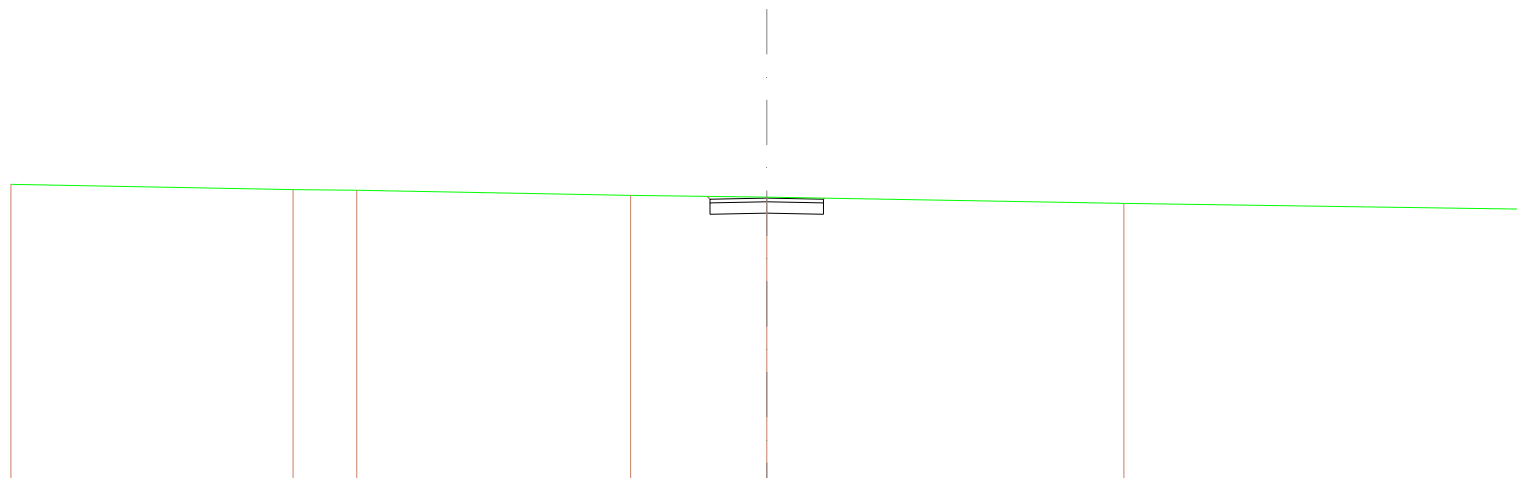
**SCAVI E BONIFICHE**

STERRO	1,316m <sup>2</sup>
RILEVATI	
TERRENO VEGETALE	0,144m
SOVRASTRUTTURA STRADALE	
STRATO DI USURA	3,000m
CASSONETTO	3,000m

SEZIONE N.: 9  
 QT. PROGETTO: 29,416  
 DIST.PROG.: 159,000  
 DIST.PREC.: 9,000  
 DIST.SUCC.: 1,000

SCALA 1:200

QT.RIF. 21,983



QUOTE TERRENO	29,781	29,641	29,622	29,485	29,440	29,273	29,123
DIST.PARZIALI TERRENO	7,469	1,685	7,242	3,604	9,451	10,549	
QUOTE PROGETTO					29,460 28,986 29,386 29,016		
DIST.PARZIALI PROGETTO					1,500 1,500		
QUOTE FINITO					29,460 29,386 29,416		
DIST. PARZIALI FINITO					1,500 1,500		


**SCAVI E BONIFICHE**

STERRO	5,708m <sup>2</sup>
RILEVATI	
TERRENO VEGETALE	0,181 m
SOVRASTRUTTURA STRADALE	
STRATO DI USURA	13,000 m
CASSONETTO	13,000 m

SEZIONE N.: 10  
 QT. PROGETTO: 29,396  
 DIST.PROG.: 160,000  
 DIST.PREC.: 1,000  
 DIST.SUCC.: 14,983

SCALA 1:200

QT.RIF. 21,863



QUOTE TERRENO	29,760	29,680	29,609	29,588	29,454	29,419	29,243	29,105
DIST.PARZIALI TERRENO	4,646	3,470	1,838	7,090	2,956	10,077	9,923	
QUOTE PROGETTO					29,438	28,966	29,366	28,766
					29,366	28,996	29,166	29,223
DIST.PARZIALI PROGETTO					1,500	11,500		
QUOTE FINITO					29,438	29,366	29,396	29,166
					29,366	29,396	29,223	29,223
DIST. PARZIALI FINITO					1,500	11,500		

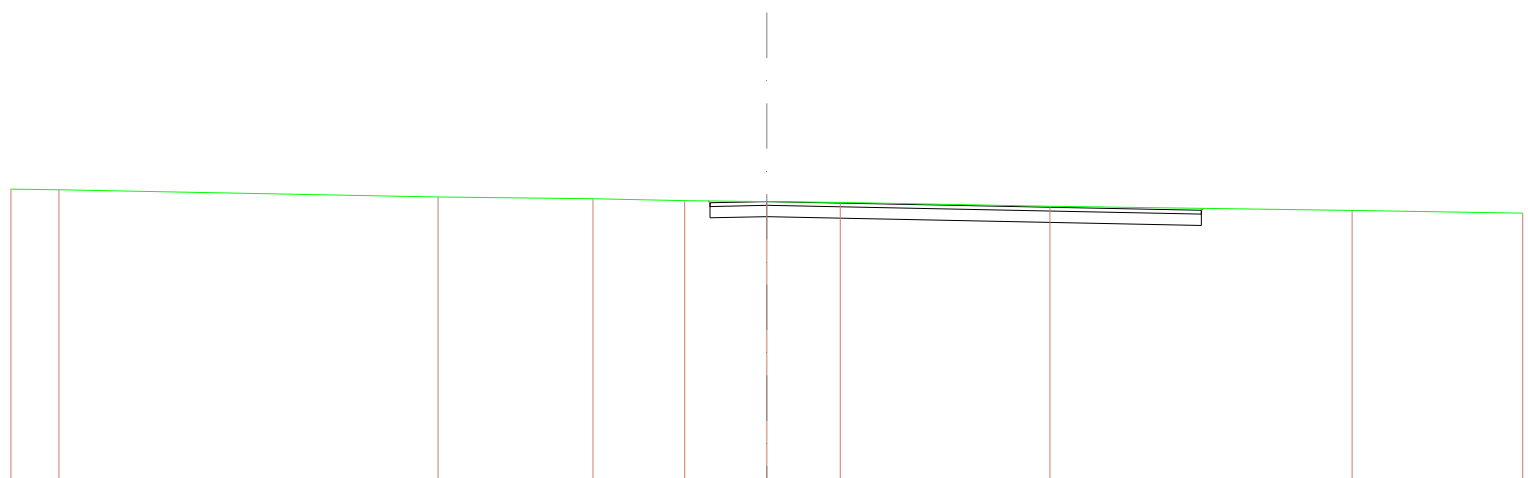
**SCAVI E BONIFICHE**

STERRO	5,543m <sup>2</sup>
RILEVATI	
TERRENO VEGETALE	0,141 m
SOVRASTRUTTURA STRADALE	
STRATO DI USURA	13,000m
CASSONETTO	13,000m

SEZIONE N.: 11  
 QT. PROGETTO: 29,099  
 DIST.PROG.: 174,983  
 DIST.PREC.: 14,983

SCALA 1:200

QT.RIF. 21,548



QUOTE TERRENO	29,427	29,413		29,219	29,173	29,123	29,099	29,077	28,977	28,867	28,792			
DIST.PARZIALI TERRENO	1,270	10,033		4,101	2,423	2,173	1,946	5,549	7,992	4,513				
QUOTE PROGETTO						29,116	28,669	28,969	29,069	28,699	28,469	28,769	28,869	28,921
DIST.PARZIALI PROGETTO						1,500	11,500							
QUOTE FINITO						29,116	29,069	29,099			28,869	28,921		
DIST. PARZIALI FINITO						1,500	11,500							

**ASSE 5**

**SCAVI E BONIFICHE**STERRO 1,244 m<sup>2</sup>**RILEVATI**

TERRENO VEGETALE 0,081 m

**SOVRASTRUTTURA STRADALE**

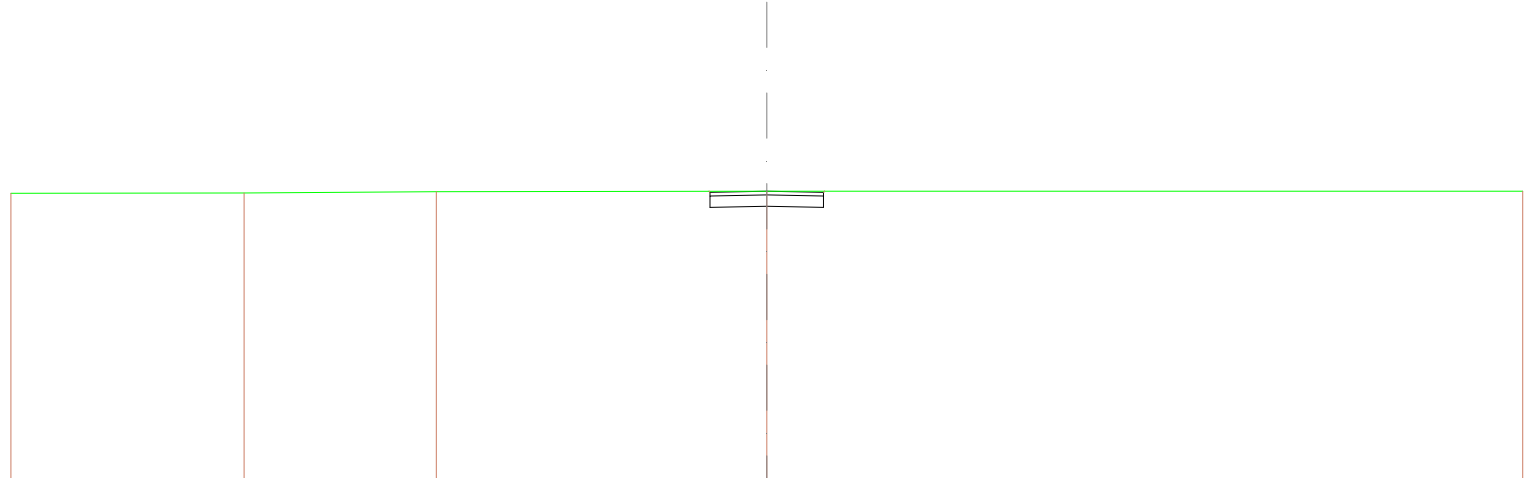
STRATO DI USURA 3,000 m

CASSONETTO 3,000 m

SEZIONE N.: 1  
QT. PROGETTO: 33,431  
DIST.PROG.: 0,000  
DIST.SUCC.: 25,000

SCALA 1:200

QT.RIF. 25,816



QUOTE TERRENO	33,376	33,382	33,418	33,431	33,430
DIST.PARZIALI TERRENO	6,170	5,085	8,745	20,000	
QUOTE PROGETTO				33,429 33,001 33,401 33,031	33,001 33,401 33,431
DIST.PARZIALI PROGETTO				1,500 1,500	
QUOTE FINITO				33,429 33,401 33,431	33,401 33,431
DIST. PARZIALI FINITO				1,500 1,500	

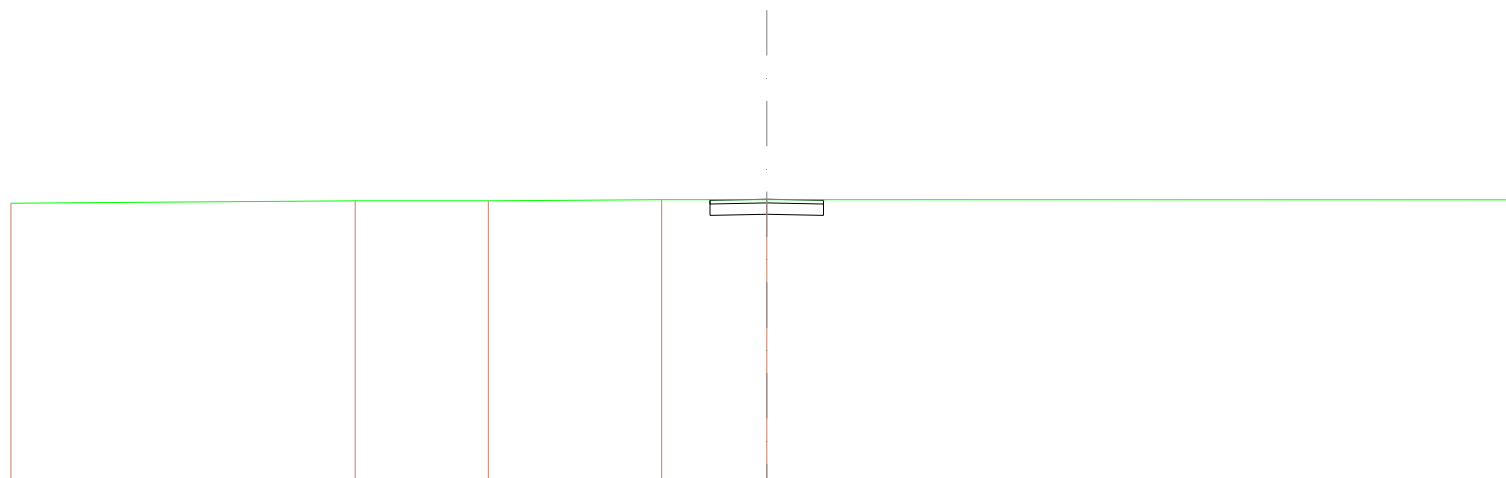
**SCAVI E BONIFICHE**

STERRO	1,197 m <sup>2</sup>
RILEVATI	
TERRENO VEGETALE	0,040 m
SOVRASTRUTTURA STRADALE	
STRATO DI USURA	3,000 m
CASSONETTO	3,000 m

SEZIONE N.: 2  
 QT. PROGETTO: 32,924  
 DIST.PROG.: 25,000  
 DIST.PREC.: 25,000  
 DIST.SUCC.: 25,000

SCALA 1:200

QT.RIF. 25,309



QUOTE TERRENO	32,818	32,882	32,881	32,908	32,908	32,907
DIST.PARZIALI TERRENO	9,112	3,522	4,584	2,782	20,000	
QUOTE PROGETTO				32,908	32,494	32,894
DIST.PARZIALI PROGETTO				1,500	1,500	
QUOTE FINITO				32,908	32,894	32,924
DIST. PARZIALI FINITO				1,500	1,500	

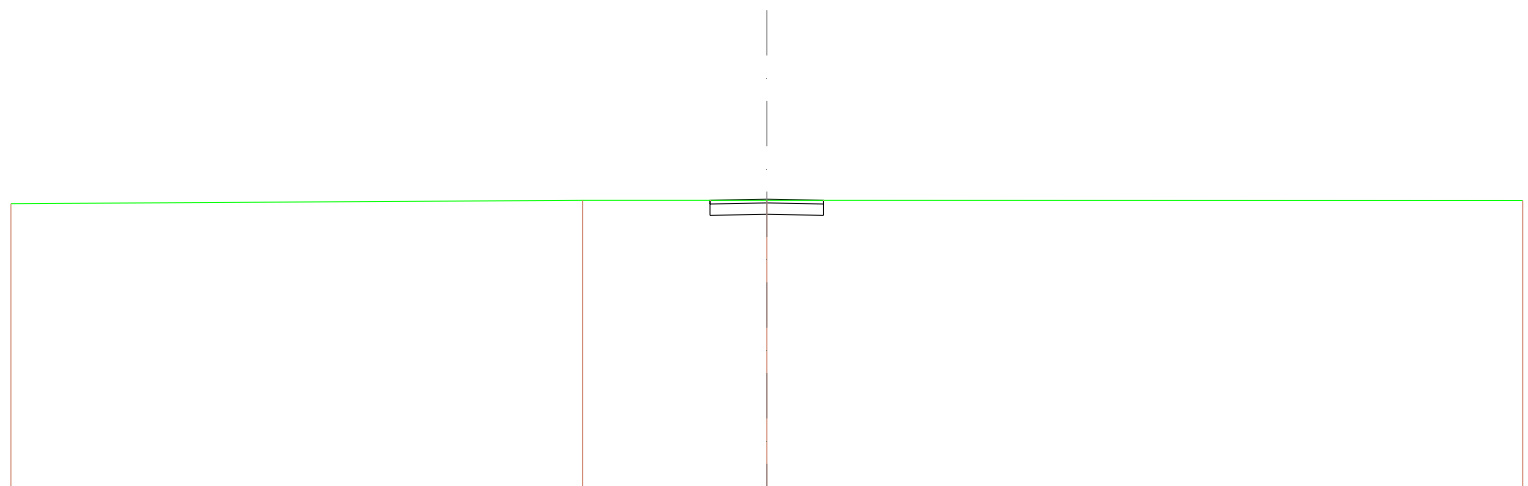
**SCAVI E BONIFICHE**

STERRO	1,148m <sup>2</sup>
RILEVATI	
TERRENO VEGETALE	0,006m
SOVRASTRUTTURA STRADALE	
STRATO DI USURA	3,000m
CASSONETTO	3,000m

SEZIONE N.: 3  
 QT. PROGETTO: 32,418  
 DIST.PROG.: 50,000  
 DIST.PREC.: 25,000  
 DIST.SUCC.: 20,609

SCALA 1:200

QT.RIF. 24,803



QUOTE TERRENO	32,297	32,386	32,386	32,384
DIST.PARZIALI TERRENO	15,128	4,872	20,000	
QUOTE PROGETTO			32,386 31,988 32,288 32,018 31,988 32,288 32,385	
DIST.PARZIALI PROGETTO			1,500 1,500	
QUOTE FINITO			32,386 32,388 32,418 32,388 32,385	
DIST. PARZIALI FINITO			1,500 1,500	

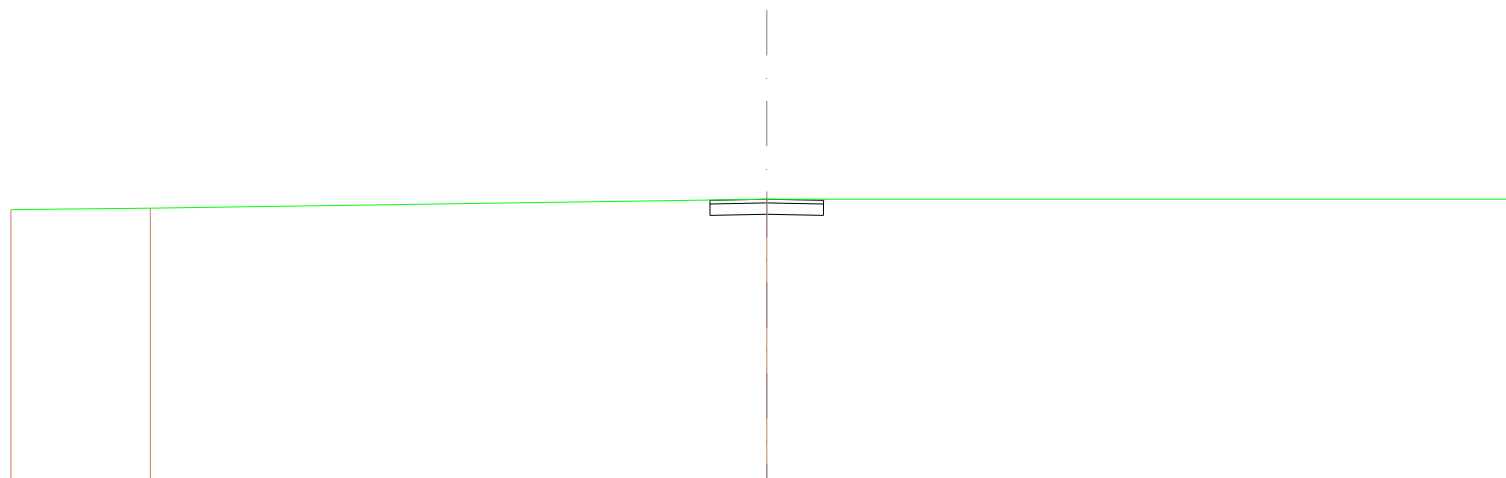
**SCAVI E BONIFICHE**

STERRO	1,229 m <sup>2</sup>
RILEVATI	
TERRENO VEGETALE	0,054 m
SOVRASTRUTTURA STRADALE	
STRATO DI USURA	3,000 m
CASSONETTO	3,000 m

SEZIONE N.: 4  
 QT. PROGETTO: 32,000  
 DIST.PROG.: 70,609  
 DIST.PREC.: 20,609  
 DIST.SUCC.: 4,391

SCALA 1:200

QT.RIF. 24,385



QUOTE TERRENO	31,725	31,763	32,000	32,000
DIST.PARZIALI TERRENO	3,691	16,309	20,000	
QUOTE PROGETTO			31,978 31,570 31,970 31,600	31,570 31,970 32,000
DIST.PARZIALI PROGETTO			1,500 1,500	
QUOTE FINITO			31,978 31,970 32,000	31,970 32,000
DIST. PARZIALI FINITO			1,500 1,500	



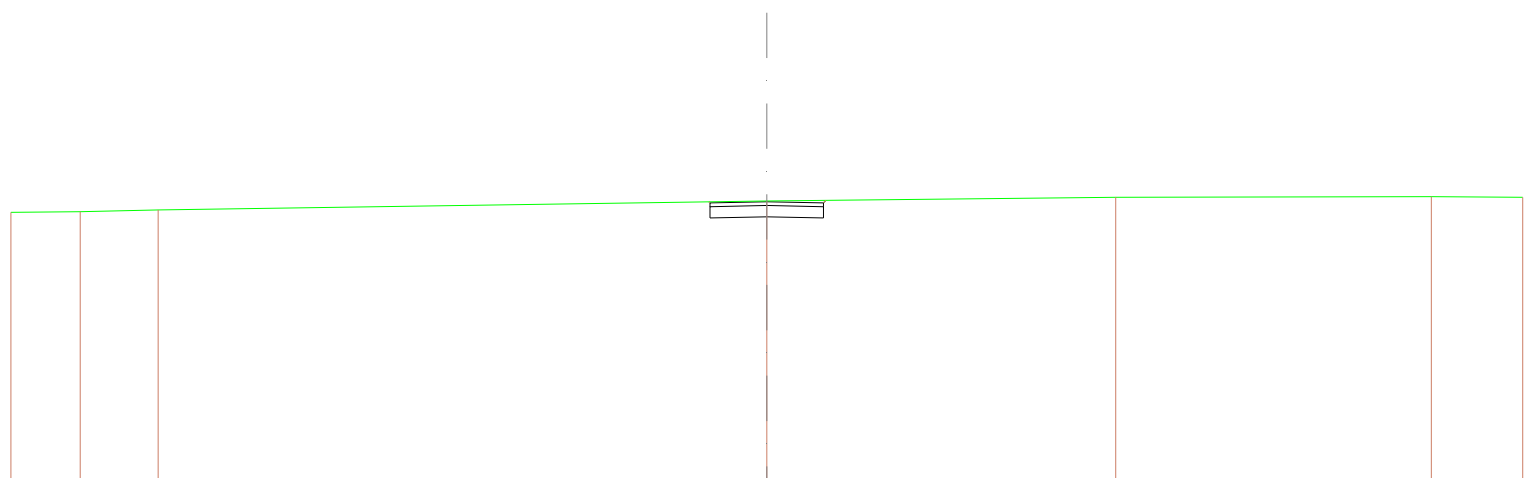
**SCAVI E BONIFICHE**

STERRO	1,299m <sup>2</sup>
RILEVATI	
TERRENO VEGETALE	0,130m
SOVRASTRUTTURA STRADALE	
STRATO DI USURA	3,000m
CASSONETTO	3,000m

SEZIONE N.: 5  
 QT. PROGETTO: 31,793  
 DIST.PROG.: 75,000  
 DIST.PREC.: 4,391  
 DIST.SUCC.: 25,000

SCALA 1:200

QT.RIF. 24,246



QUOTE TERRENO	31,512	31,531	31,578		31,811		31,912		31,930	31,913	
DIST.PARZIALI TERRENO	1,836	2,063		16,102		9,234		8,351	2,415		
QUOTE PROGETTO					31,789	31,363	31,763	31,393	31,363	31,763	31,829
DIST.PARZIALI PROGETTO					1,500	1,500					
QUOTE FINITO					31,789	31,763	31,793		31,763	31,829	
DIST. PARZIALI FINITO					1,500	1,500					

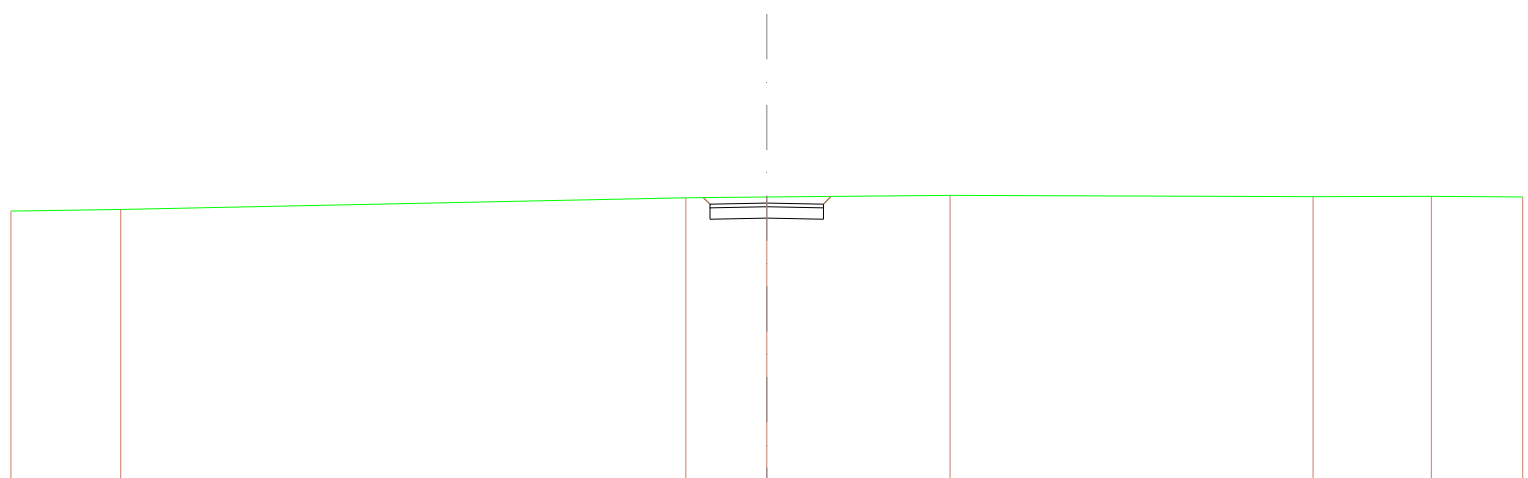
**SCAVI E BONIFICHE**

STERRO	1,757 m <sup>2</sup>
RILEVATI	
TERRENO VEGETALE	0,534 m
SOVRASTRUTTURA STRADALE	
STRATO DI USURA	3,000 m
CASSONETTO	3,000 m

SEZIONE N.: 6  
 QT. PROGETTO: 30,614  
 DIST.PROG.: 100,000  
 DIST.PREC.: 25,000  
 DIST.SUCC.: 25,000

SCALA 1:200

QT.RIF. 23,101



QUOTE TERRENO	30,402	30,443		30,754	30,773	30,817		30,783	30,791	30,774	
DIST.PARZIALI TERRENO	2,905		14,954		2,141	4,852		9,603	3,130	2,415	
QUOTE PROGETTO					30,758	30,184	30,584	30,214	30,184	30,584	30,788
DIST.PARZIALI PROGETTO						1,500	1,500				
QUOTE FINITO					30,758	30,584	30,614	30,584	30,788		
DIST. PARZIALI FINITO						1,500	1,500				

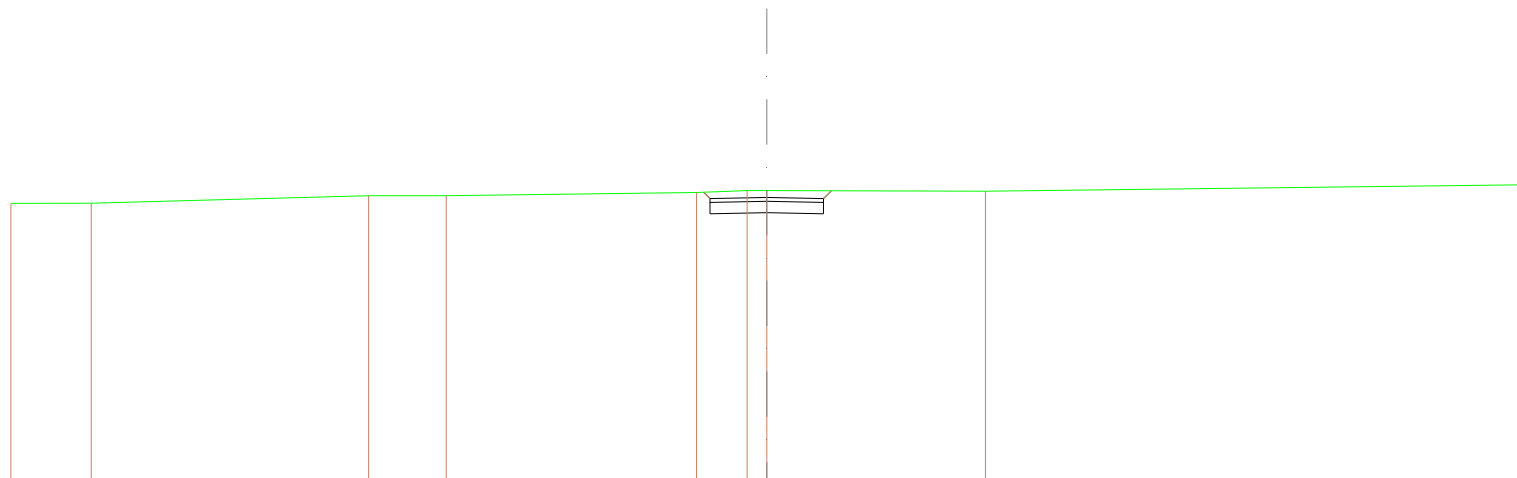
**SCAVI E BONIFICHE**

STERRO	1,807 m <sup>2</sup>
RILEVATI	
TERRENO VEGETALE	0,534 m
SOVRASTRUTTURA STRADALE	
STRATO DI USURA	3,000 m
CASSONETTO	3,000 m

SEZIONE N.: 7  
 QT. PROGETTO: 29,436  
 DIST.PROG.: 125,000  
 DIST.PREC.: 25,000  
 DIST.SUCC.: 5,000

SCALA 1:200

QT.RIF. 21,988



QUOTE TERRENO	29,278	29,283		29,485	29,484		29,570	29,619	29,617		29,601			29,771	
DIST.PARZIALI TERRENO	2,129		7,339		2,053		6,621		1,341		5,788		14,212		
QUOTE PROGETTO									29,576	29,006	29,406	29,036	29,006	29,406	29,612
DIST.PARZIALI PROGETTO									1,500		1,500				
QUOTE FINITO									29,576	29,406	29,436		29,406	29,612	
DIST. PARZIALI FINITO									1,500		1,500				

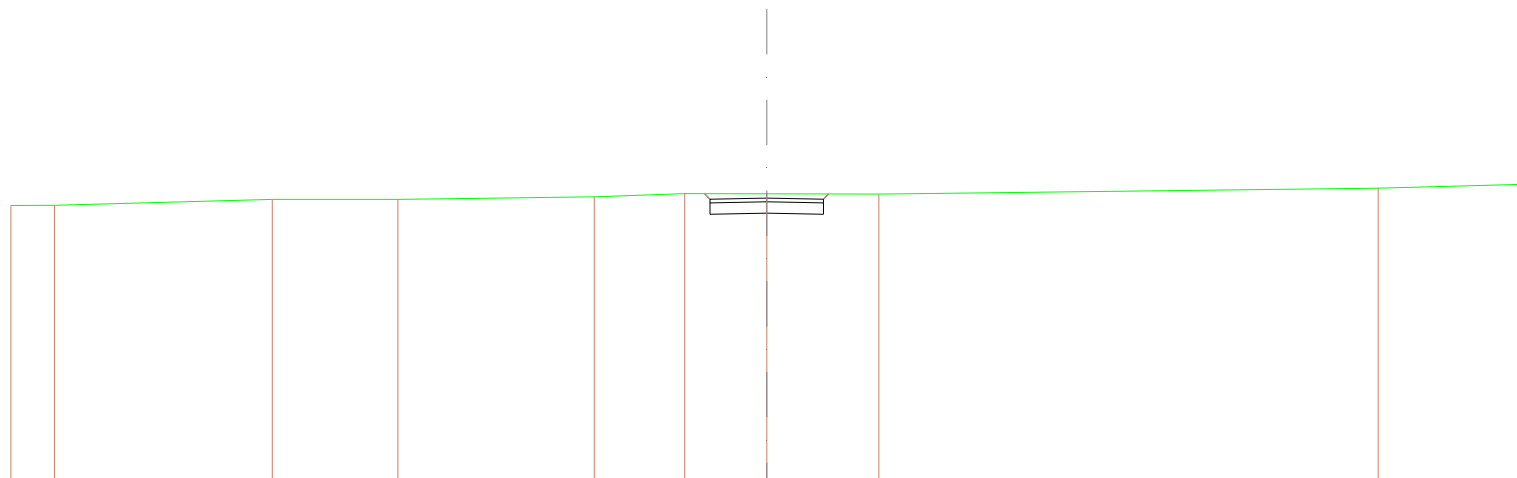
**SCAVI E BONIFICHE**

STERRO	1,604 m <sup>2</sup>
RILEVATI	
TERRENO VEGETALE	0,404 m
SOVRASTRUTTURA STRADALE	
STRATO DI USURA	3,000 m
CASSONETTO	3,000 m

SEZIONE N.: 8  
 QT. PROGETTO: 29,200  
 DIST.PROG.: 130,000  
 DIST.PREC.: 5,000  
 DIST.SUCC.: 1,000

SCALA 1:200

QT.RIF. 21,767

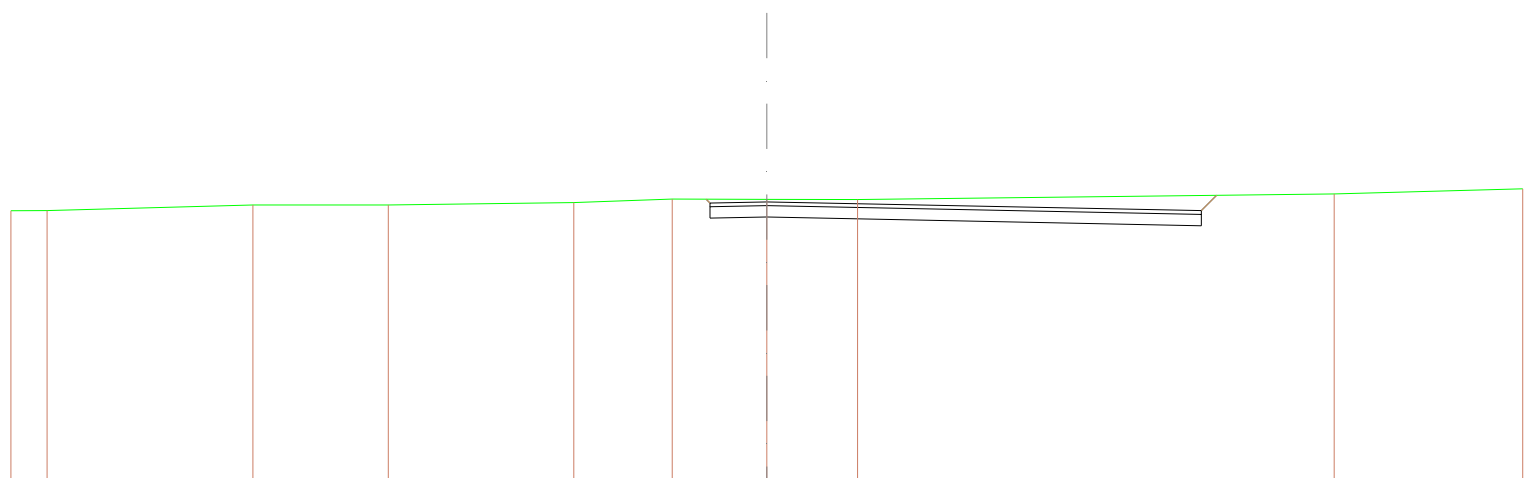


QUOTE TERRENO	29,005	29,008	29,166	29,164	29,231	29,319	29,313	29,304	29,463	29,564		
DIST.PARZIALI TERRENO	1,153	5,763	3,326	5,194	2,394	2,170	2,967	13,208	3,824			
QUOTE PROGETTO						29,317	28,770	29,170	28,800	28,770	29,170	29,308
DIST.PARZIALI PROGETTO						1,500	1,500					
QUOTE FINITO						29,317	29,170	29,200	29,170	29,308		
DIST. PARZIALI FINITO						1,500	1,500					

**SCAVI E BONIFICHE**

STERRO	7,953m <sup>2</sup>
RILEVATI	
TERRENO VEGETALE	0,720m
SOVRASTRUTTURA STRADALE	
STRATO DI USURA	13,000m
CASSONETTO	13,000m

SEZIONE N.: 9  
 QT. PROGETTO: 29,183  
 DIST.PROG.: 131,000  
 DIST.PREC.: 1,000  
 DIST.SUCC.: 11,000



SCALA 1:200

QT.RIF. 21,641

QUOTE TERRENO	28,950 28,953		29,103	29,100		29,164	29,259	29,252	29,245		29,396	29,528
DIST.PARZIALI TERRENO	0,957	5,447	3,581	4,908	2,605	2,501	2,403		12,608		4,989	
QUOTE PROGETTO							29,256 28,753 29,153 28,783				28,553 28,953 29,359	
DIST.PARZIALI PROGETTO							1,500		11,500			
QUOTE FINITO							29,256 29,153 29,183				28,953 29,359	
DIST. PARZIALI FINITO							1,500		11,500			

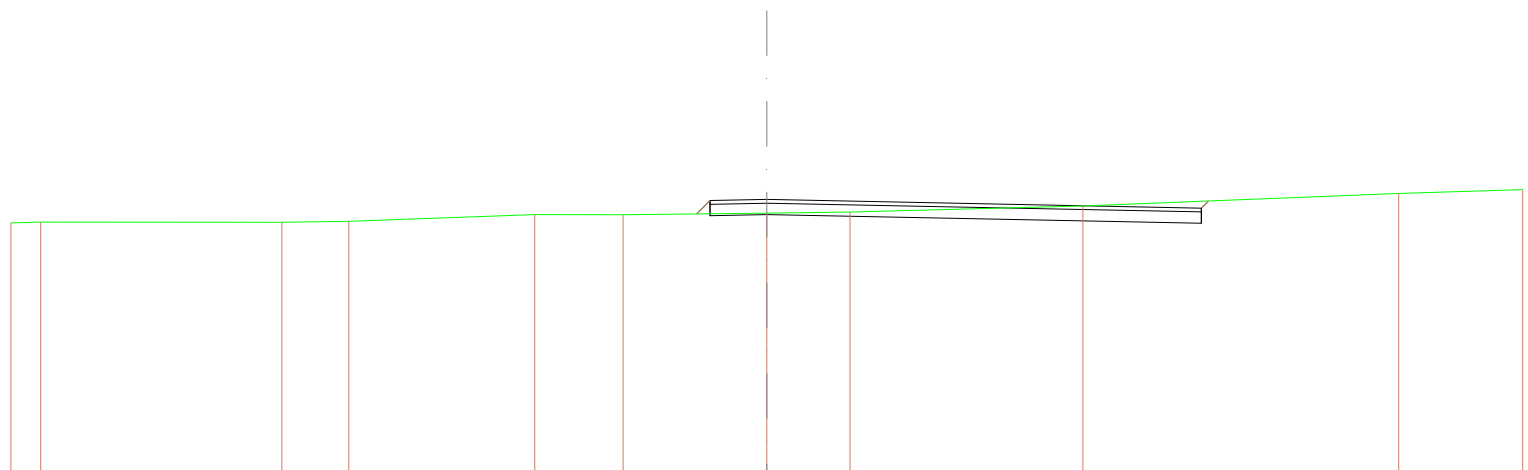
**SCAVI E BONIFICHE**

STERRO	3,330 m <sup>2</sup>
RILEVATI	
RILEVATO	0,062 m <sup>2</sup>
TERRENO VEGETALE	0,767 m
SOVRASTRUTTURA STRADALE	
STRATO DI USURA	13,000 m
CASSONETTO	13,000 m

SEZIONE N.: 10  
 QT. PROGETTO: 29,000  
 DIST.PROG.: 142,000  
 DIST.PREC.: 11,000

SCALA 1:200

QT.RIF. 21,816



QUOTE TERRENO	28,379 28,401		28,397	28,419		28,600	28,593	28,639	28,665		28,828		29,157	29,261
DIST.PARZIALI TERRENO	0,790	6,381	1,769	4,924		2,336	3,801	2,203	6,163		8,353		3,281	
QUOTE PROGETTO							28,616 28,570 28,870 28,970 28,600				28,370 28,670 28,770 28,959			
DIST.PARZIALI PROGETTO							1,500		11,500					
QUOTE FINITO							28,616 28,970 29,000				28,770 28,959			
DIST. PARZIALI FINITO							1,500		11,500					

**PIAZZOLA 4**

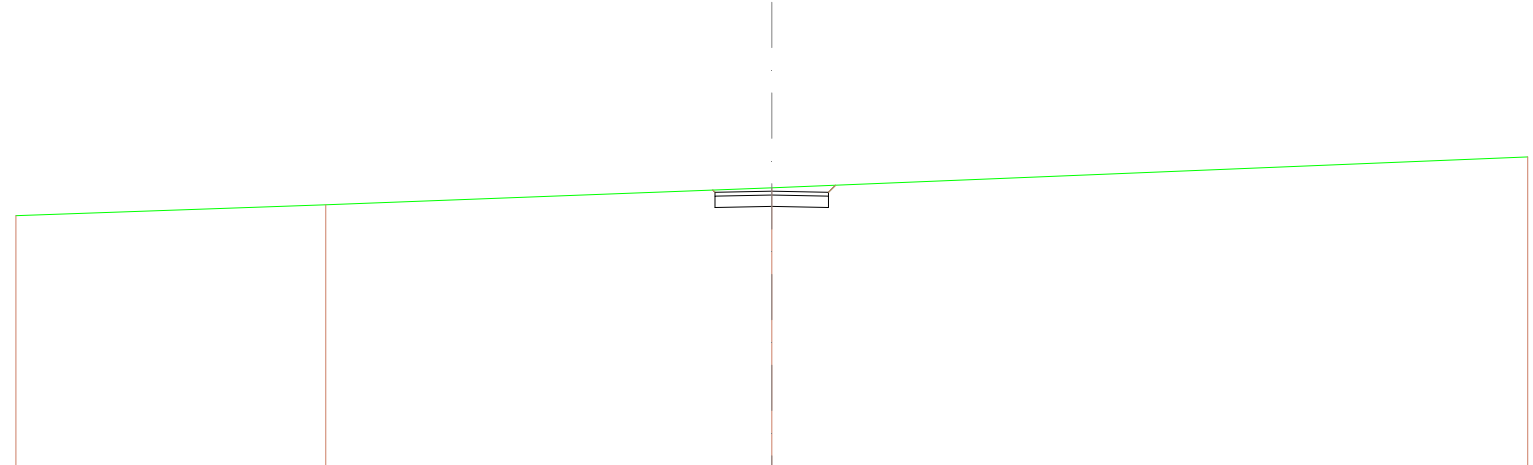
**SCAVI E BONIFICHE**

STERRO	1,537 m <sup>2</sup>
RILEVATI	
TERRENO VEGETALE	0,353 m
SOVRASTRUTTURA STRADALE	
STRATO DI USURA	3,000 m
CASSONETTO	3,000 m

SEZIONE N.: 1  
 QT. PROGETTO: 30,000  
 DIST.PROG.: 0,000  
 DIST.SUCC.: 6,641

SCALA 1:200

QT.RIF. 22,731



QUOTE TERRENO	29,353	29,644	30,090	30,908
DIST.PARZIALI TERRENO	8,200	11,800	20,000	
QUOTE PROGETTO			30,031 29,570 29,970 29,600	29,570 29,970 30,159
DIST.PARZIALI PROGETTO			1,500 1,500	
QUOTE FINITO			30,031 29,970 30,000	29,970 30,159
DIST. PARZIALI FINITO			1,500 1,500	



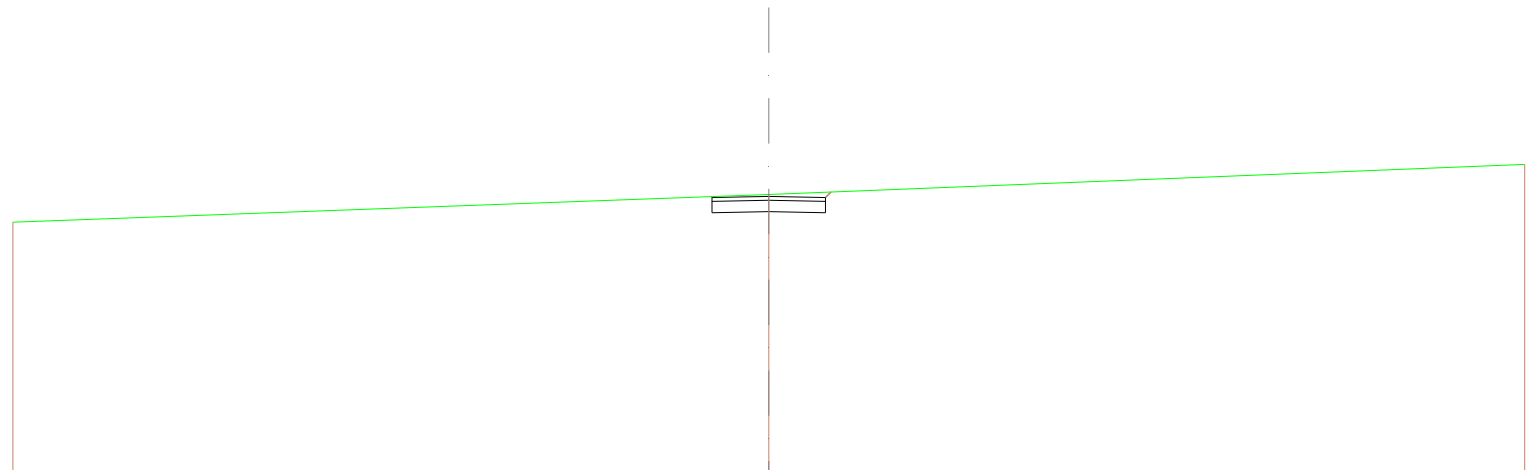
**SCAVI E BONIFICHE**

STERRO	1,419m <sup>2</sup>
RILEVATI	
TERRENO VEGETALE	0,249m
SOVRASTRUTTURA STRADALE	
STRATO DI USURA	3,000m
CASSONETTO	3,000m

SEZIONE N.: 2  
 QT. PROGETTO: 30,000  
 DIST.PROG.: 6,641  
 DIST.PREC.: 6,641  
 DIST.SUCC.: 1,000

SCALA 1:200

QT.RIF. 22,684



QUOTE TERRENO	29,319	30,053	30,849
DIST.PARZIALI TERRENO	20,000	20,000	
QUOTE PROGETTO		29,997 29,570 29,970 29,600	29,570 29,970 30,119
DIST.PARZIALI PROGETTO		1,500 1,500	
QUOTE FINITO		29,997 29,970 30,000	29,970 30,119
DIST. PARZIALI FINITO		1,500 1,500	


**SCAVI E BONIFICHE**

STERRO	83,307 m <sup>2</sup>
RILEVATI	
RILEVATO	0,002 m <sup>2</sup>
TERRENO VEGETALE	4,060 m
SOVRASTRUTTURA STRADALE	
STRATO DI USURA	50,500 m
CASSONETTO	50,500 m

SEZIONE N.: 3  
 QT. PROGETTO: 30,000  
 DIST.PROG.: 7,641  
 DIST.PREC.: 1,000  
 DIST.SUCC.: 13,250

SCALA 1:500

QT.RIF. 12,889

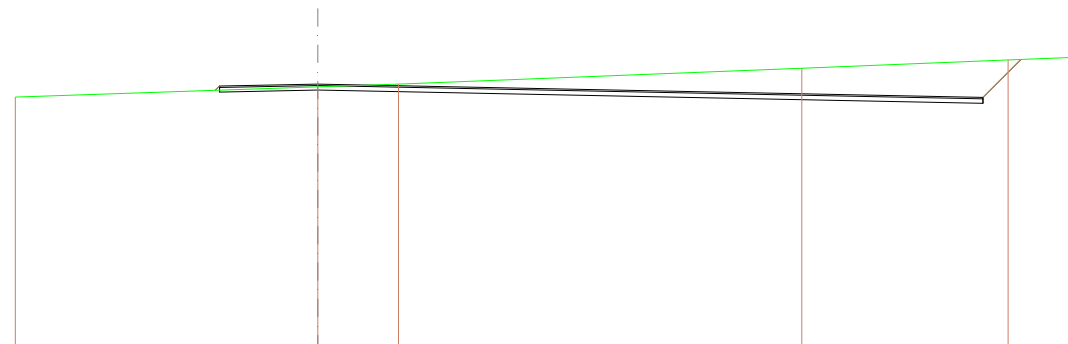


QUOTE TERRENO		29,316		30,038		30,878		31,291		32,057
DIST.PARZIALI TERRENO			20,000		21,104		10,826		18,070	
QUOTE PROGETTO				29,801 29,470 29,870		29,600				28,720 29,120 31,922
DIST.PARZIALI PROGETTO				6,500		44,000			2,802	
QUOTE FINITO				29,801 29,870		30,000				29,120 31,922
DIST. PARZIALI FINITO				6,500		44,000			2,802	

**SCAVI E BONIFICHE**

STERRO	69,976 m <sup>2</sup>
RILEVATI	
RILEVATO	0,038 m <sup>2</sup>
TERRENO VEGETALE	3,944 m
SOVRASTRUTTURA STRADALE	
STRATO DI USURA	50,500 m
CASSONETTO	50,500 m

SEZIONE N.: 4  
 QT. PROGETTO: 30,000  
 DIST.PROG.: 20,891  
 DIST.PREC.: 13,250



SCALA 1:500

QT.RIF. 12,740

QUOTE TERRENO	29,141	29,819	30,000	31,044	31,597	31,759
DIST.PARZIALI TERRENO	20,000	5,338	26,679	13,651	4,332	
QUOTE PROGETTO		29,589 29,470 29,770 29,870 29,600			28,720 29,020 29,120 31,628	
DIST.PARZIALI PROGETTO		6,500	44,000		2,508	
QUOTE FINITO		29,589 29,870	30,000		29,120 31,628	
DIST. PARZIALI FINITO		6,500	44,000		2,508	