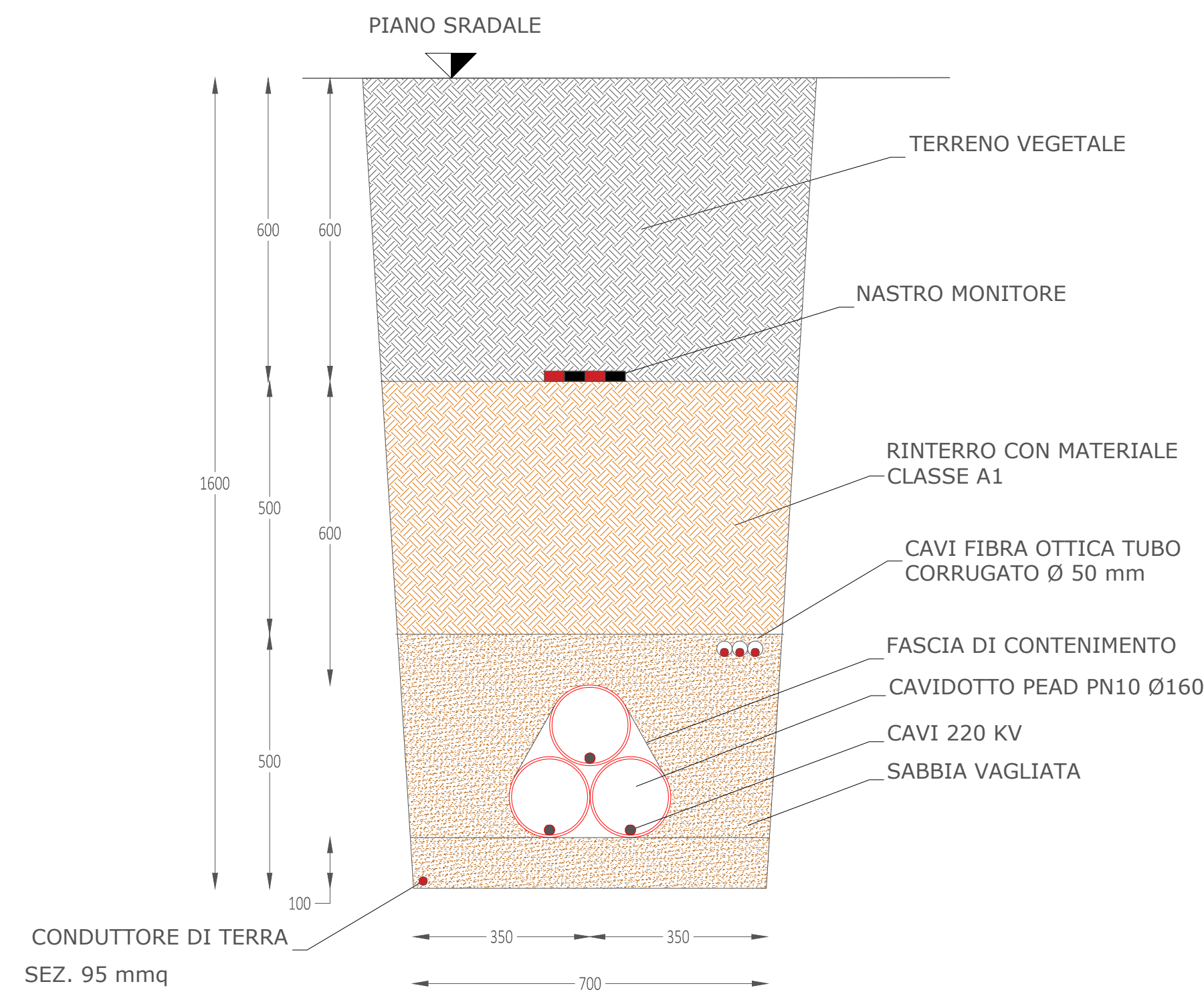
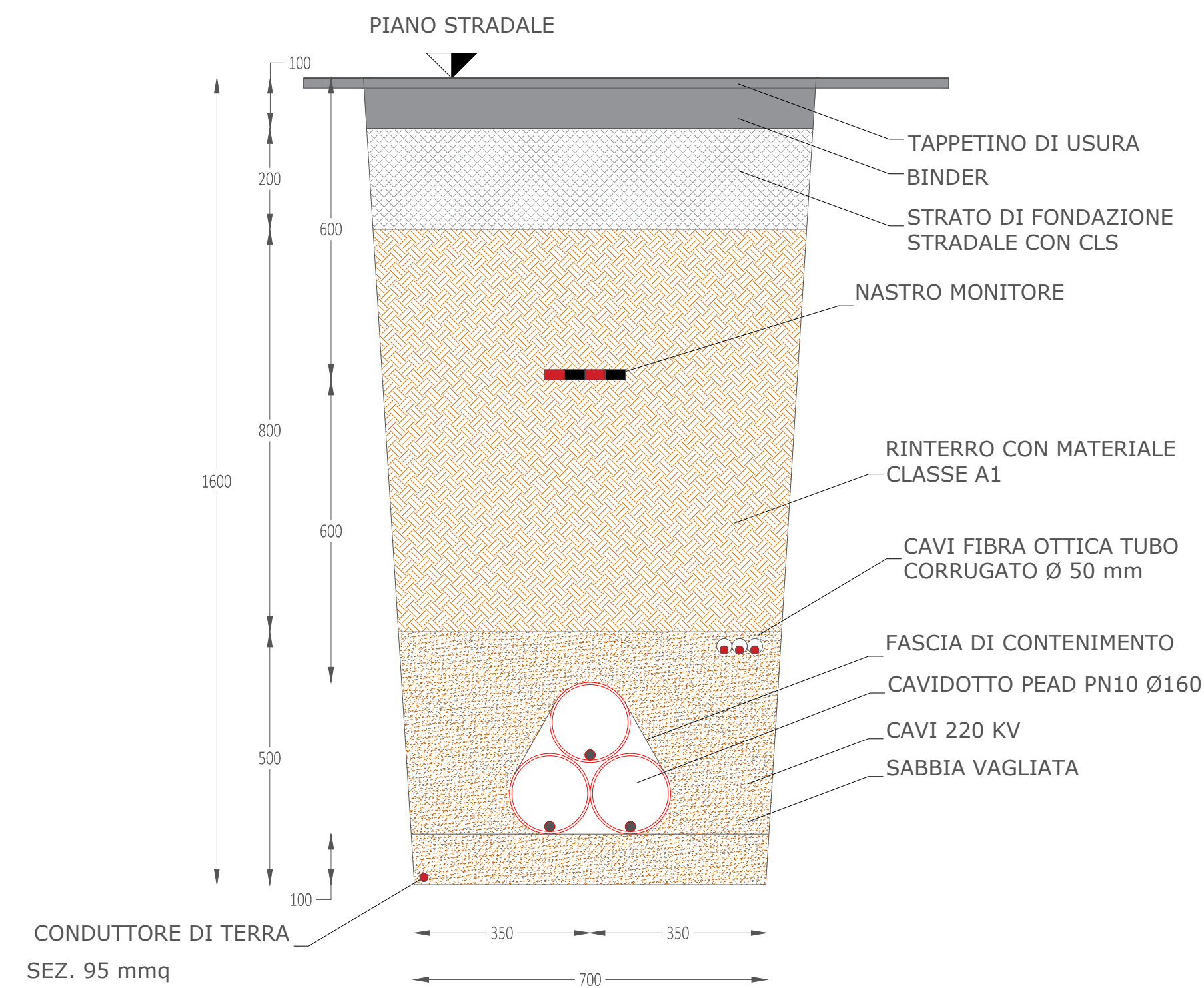


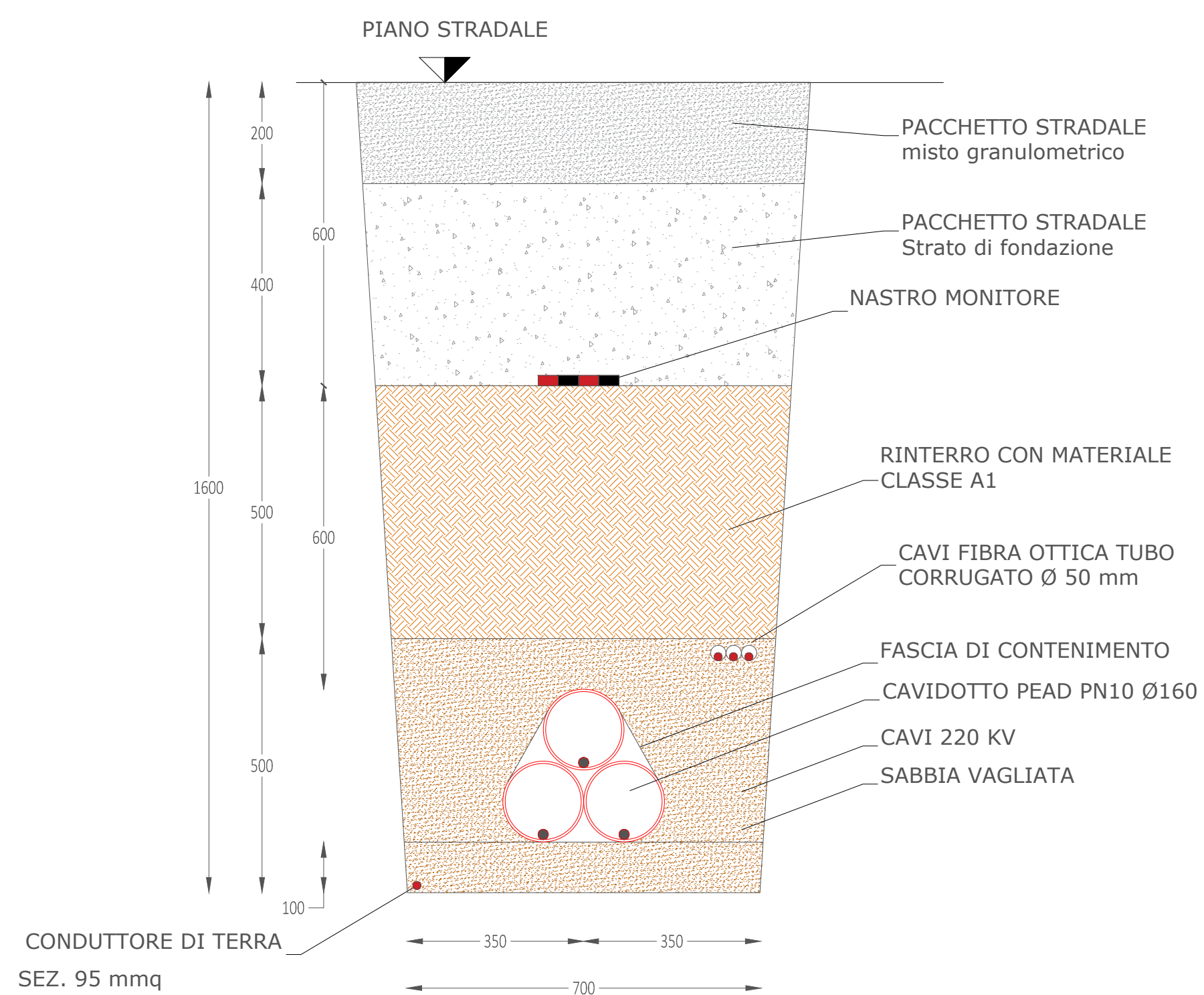
SEZIONI TIPO CAVIDOTTI AT  
SU TERRENO  
SCALA 1:20  
SEZIONE CAVIDOTTI - TIPICO 1-T-AT



SEZIONI TIPO CAVIDOTTI AT  
SU STRADE ASFALTATE  
SCALA 1:20  
SEZIONE CAVIDOTTI - TIPICO 1-A-AT



SEZIONI TIPO CAVIDOTTI AT  
SU STRADE STERRATE  
SCALA 1:20  
SEZIONE CAVIDOTTI - TIPICO 1-M-AT



LEGENDA

- Micro granulometrica con materiale classificato come "A1" Secondo - UNI CNR 10006:2002
- Stato dai fondazioni con materiale classificato come "A1" Secondo - UNI CNR 10006:2002
- Rilevato con materiale appartenente alla classe "A1"
- Terreno naturale

REGIONE SICILIA  
PROVINCIA DI TRAPANI  
COMUNI DI CALATAFIMI SEGESTA, SANTA NINFA E GIBELLINA

TITOLO OPERA  
**AGRIVOLTAICO "GIBELLINA"**

SPAZIO PER VITI COSTE, PROTOCOLLI APPROVAZIONE, ALTRO

REVISIONI	DATA	DESCRIZIONE	REDATTO	VERIFICATO	APPROVATO
00	01/03/2022	PRIMA EMISSIONE ELABORATO	Dario D'angelo	Vincenzo Scarpinato	Claudio Rizzo

PROGETTANTE  
X-ELIO

PROGETTO  
IMPIANTO AGRIVOLTAICO "GIBELLINA" - PROGETTO PER LA REALIZZAZIONE DI UN IMPIANTO AGRIVOLTAICO DELLA POTENZA DI 86.95 MWp (80,00 MW IN IMMISSIONE) CON SISTEMA DI ACCUMULO DA 40,00 MW E RELATIVE OPERE DI CONNESSIONE ALLA RTN RICADENTE NEL COMUNI DI CALATAFIMI-SEGESTA, SANTA NINFA E GIBELLINA

PROGETTO DEFINITIVO  
5 - OPERE DI CONNESSIONE ALLA RTN, 3 - ELETTRODOTTO DI COLLEGAMENTO SEZIONI TIPO ELETTRODOTTO AT DI COLLEGAMENTO