STRALCIO IGM N. 2572NE

SCALA 1:25.000

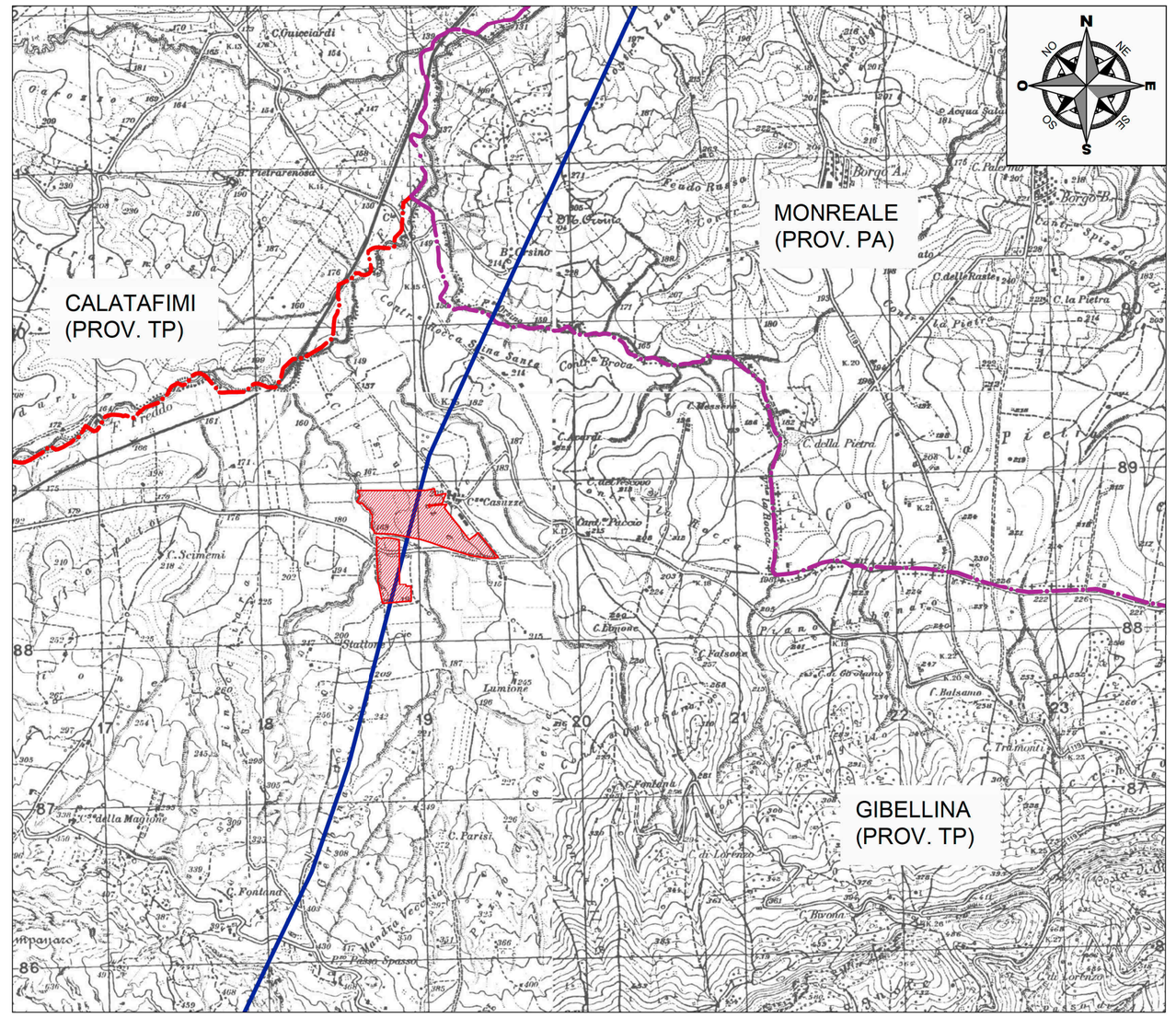

STRALCIO CTR N.606160

SCALA 1:10.000

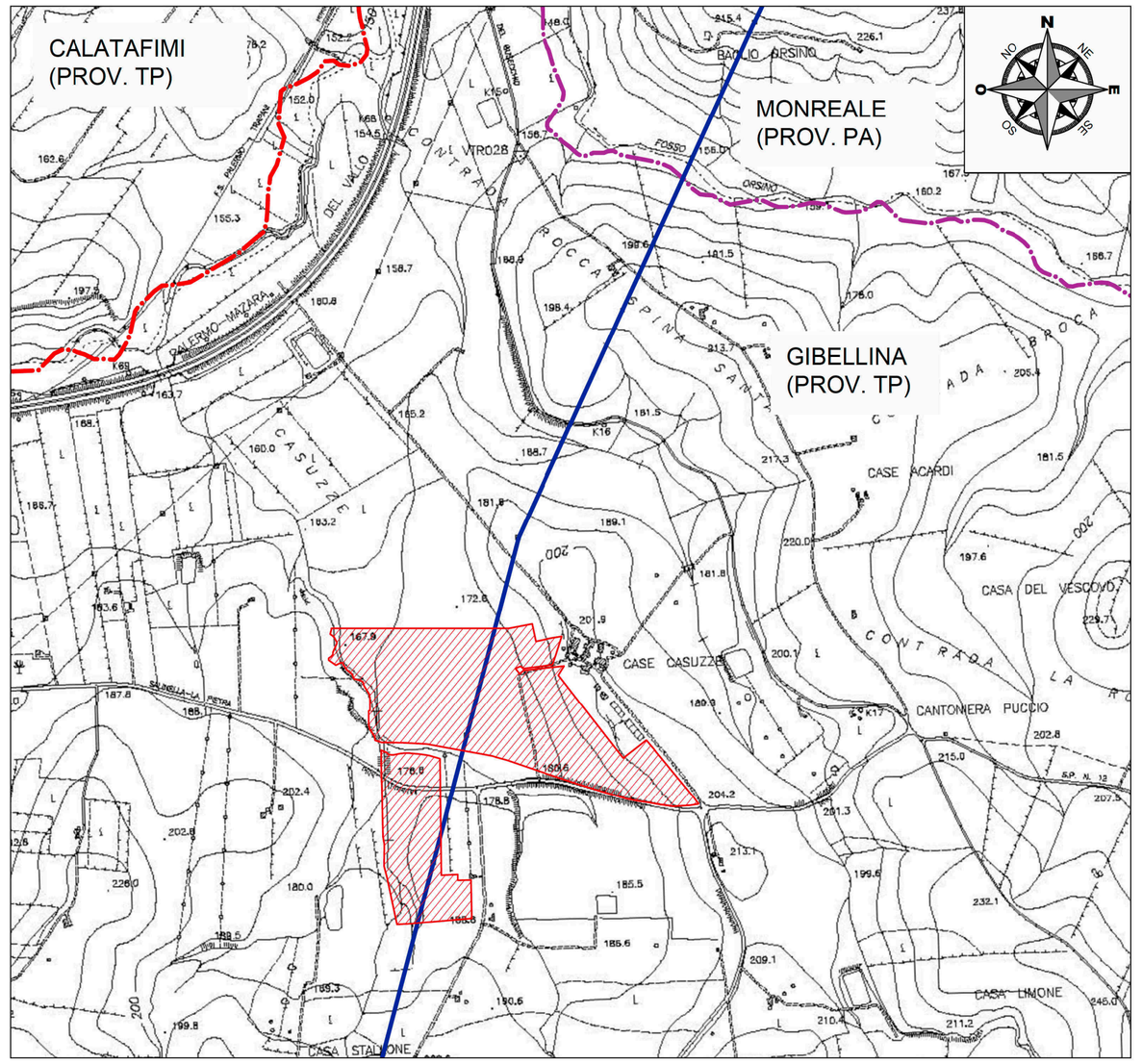

STRALCIO ORTOFOTO

FONTE: Regione Siciliana- Assessorato Regionale Territorio e Ambiente - Dipartimento di Urbanistica Area Interdipartimentale "B" - Nodo Regionale - SITR

SCALA 1:10.000

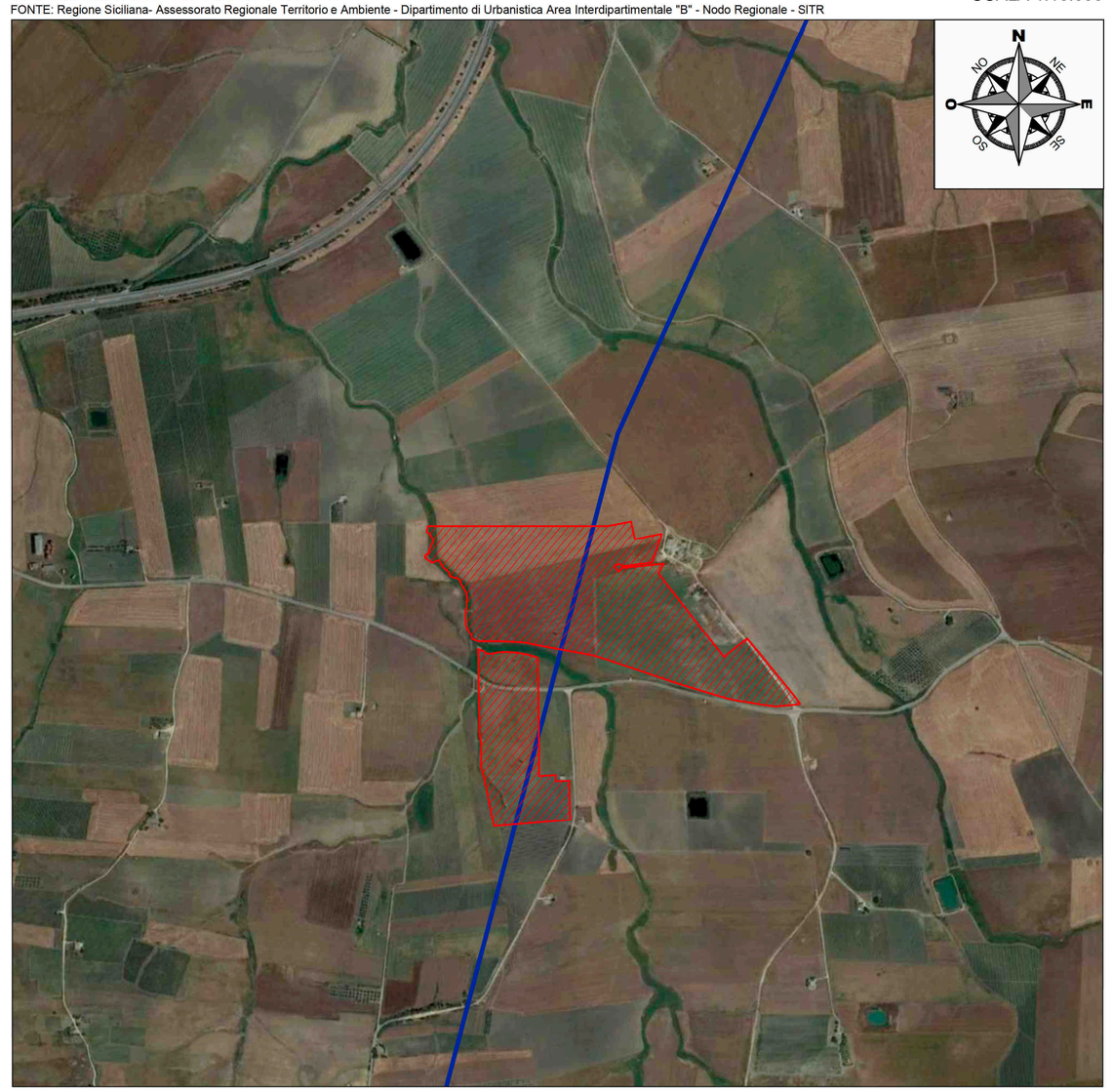

ANALISI DELLE INFRASTRUTTURE

SCALA 1:10.000

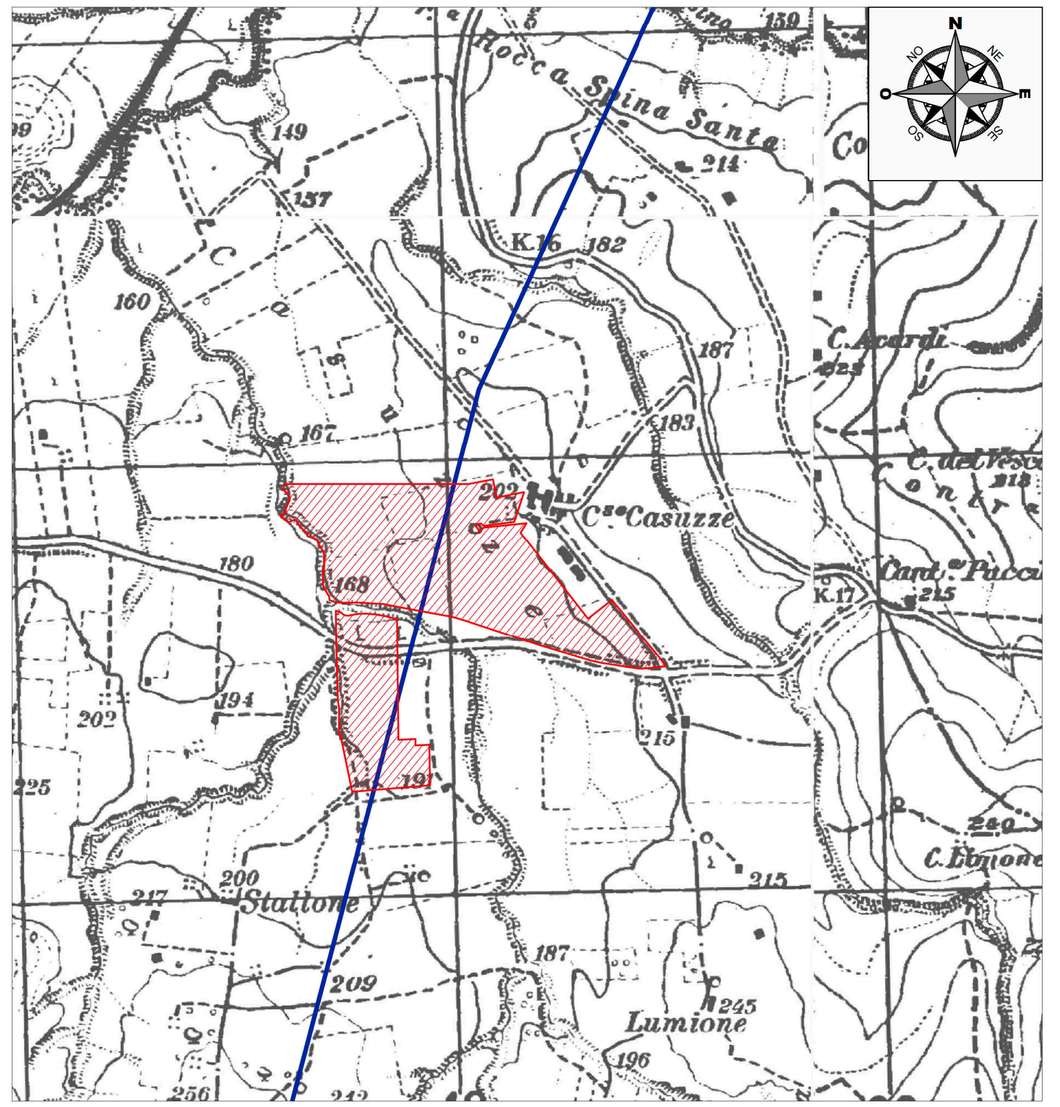

STRALCIO CARTA DEI VINCOLI

SCALA 1:10.000

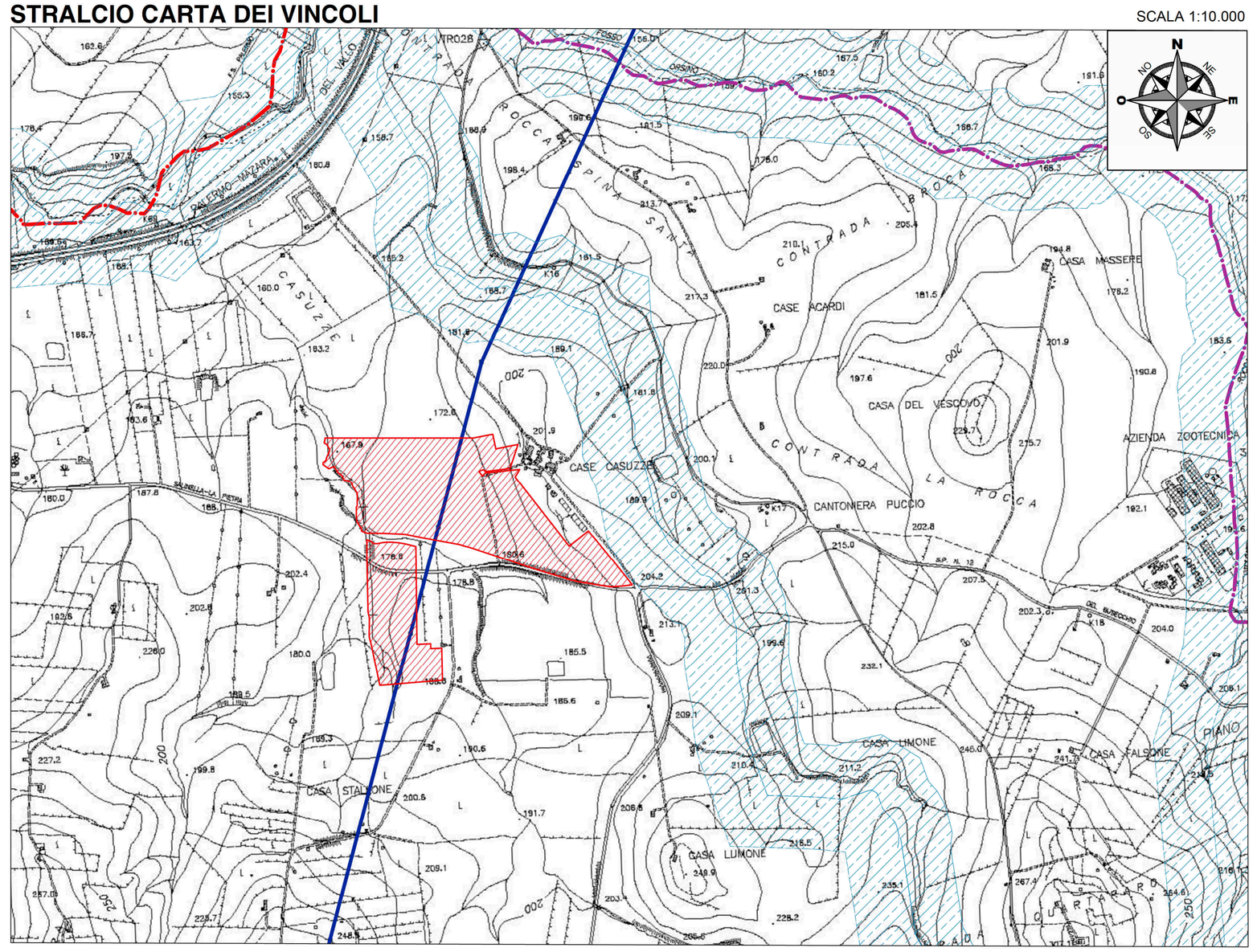

STRALCIO CATASTALE GIBELLINA (TP) N. 5 - 7

SCALA 1:4.000

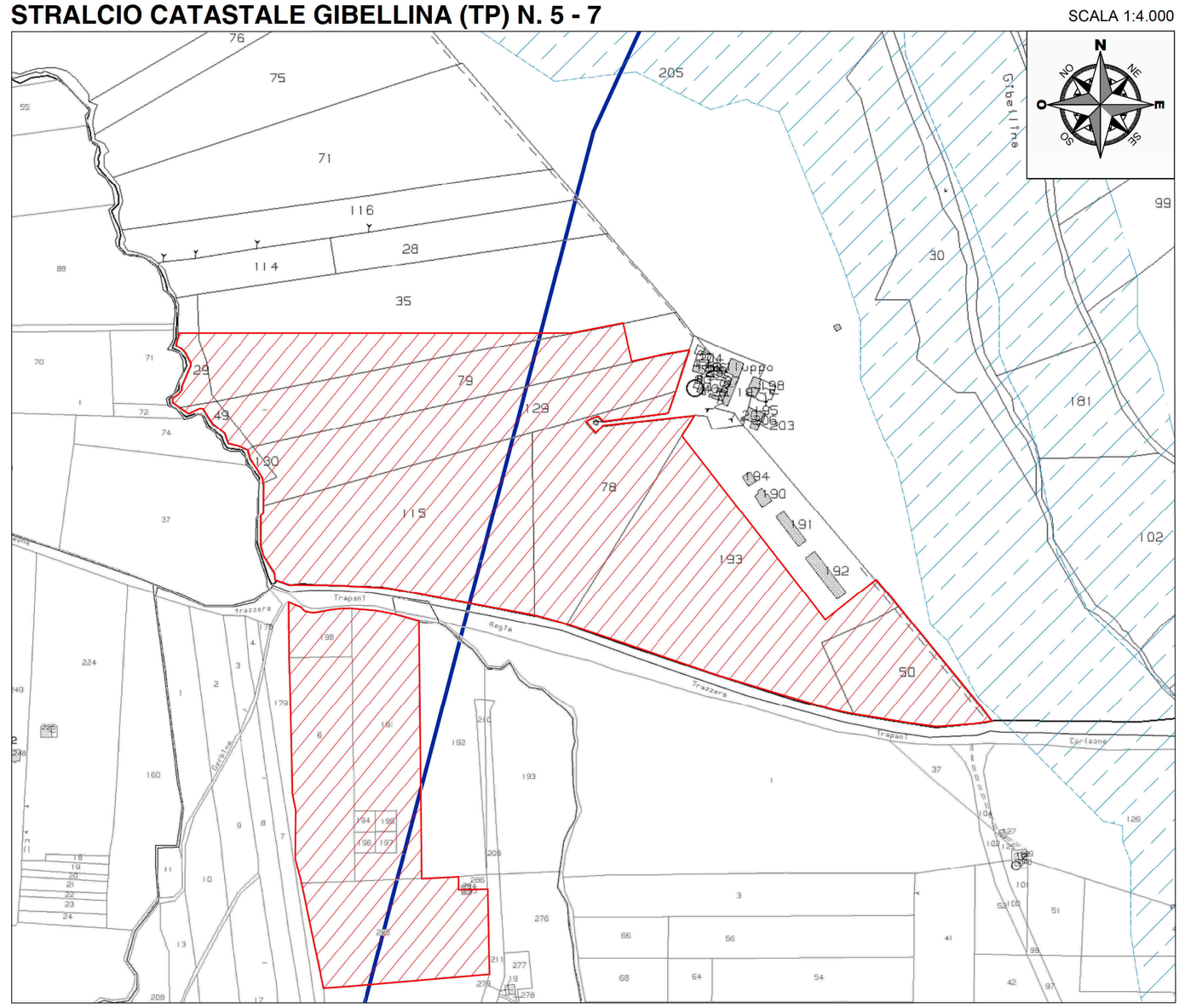

LEGENDA

- Confine Provinciale
- Confini Comunali
- Linea AAT
- Linea Ferroviaria
- Autostrada
- Strada Statale
- Strada Provinciale
- Area interessata sottostazione
- Limite della fascia di rispetto dei fiumi, torrenti e corsi d'acqua mt 150 dalle sponde (D.Lgs n 41 / 2004, art 142 ex L 431/1985, art 1)

LOCALIZZAZIONE

REGIONE SICILIA
PROVINCIA DI TRAPANI
COMUNE DI GIBELLINA

SPAZIO PER ENTI (VISITE, PROTOCOLLI, APPROVAZIONI, ALTRO)

TITOLO

REALIZZAZIONE DELLA STAZIONE ELETTRICA 220KV GIBELLINA E RACCORDI ALLA RTN

REVISIONI

REV	DATA	DESCRIZIONE	REDATTO	VERIFICATO	APPROVATO
00	16/05/2022	PRIMA EMISSIONE ELABORATO	Vincenzo Scarpinato	Dario D'Angelo	Claudio Rizzo

PROPRIETARIO

X-ELIO

X-ELIO GIBELLINA S.r.l.
Corso Vittorio Emanuele II, 349 00186 - ROMA
PEC xelio@bellinari@legalmail.it
C.F./P.IVA 16234841001

PROGETTAZIONE E SERVIZI

EnvLab s.r.l.s. - C.F./P. IVA 02920050842
Via Smeraldo n. 39 - 50016 BAGNA (AC) 0925 096200
envlab@pec.it - www.envlab.it

CODICE ELABORATO

XE-GIBELLINA-AFV-PD-D-S.4.1.0-r0A-R00

FOGLIO	FORMATO	SCALA
1/1	-----	-----

IL DIRETTORE TECNICO DI ENVLAB

PROGETTO

REALIZZAZIONE STAZIONE ELETTRICA 220KV GIBELLINA- E RACCORDI ALLA RTN

OGGETTO ELABORATO

PROGETTO DEFINITIVO
5 - OPERE DI CONNESSIONE ALLA RTN, 4- SE RTN 220kV
INQUADRAMENTO TERRITORIALE SE RTN 220 KV