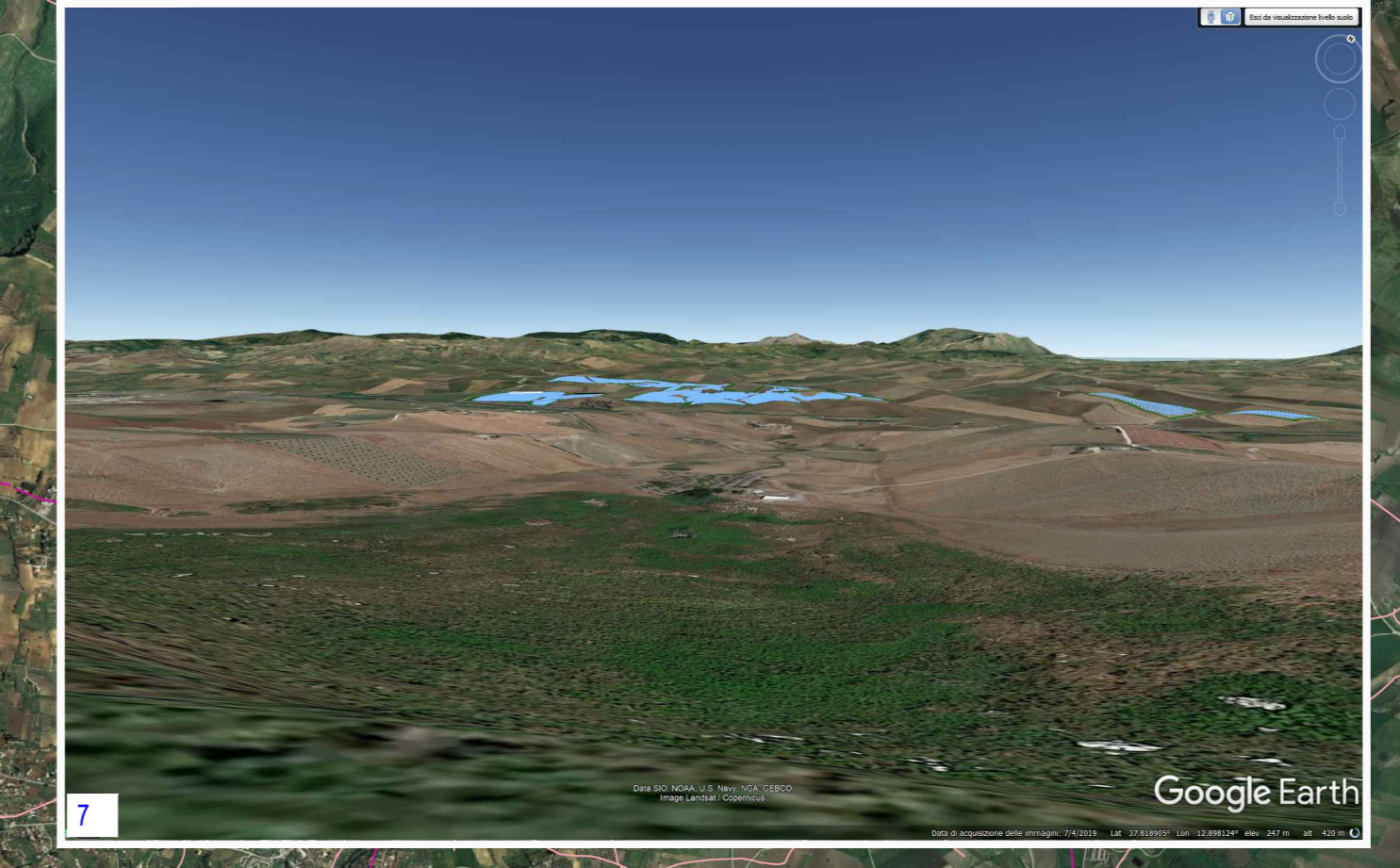

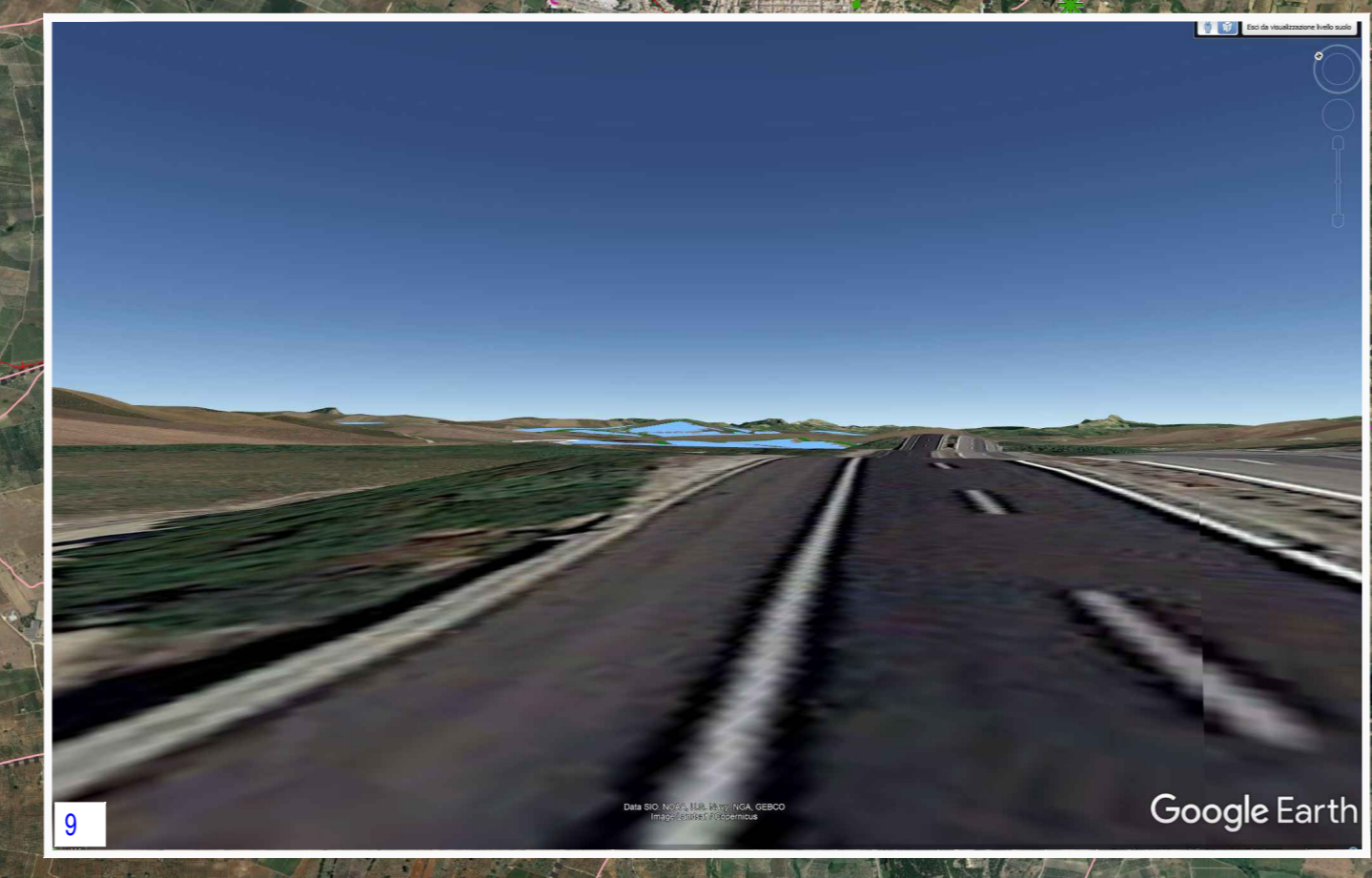




LEGENDA

- Autostrade
- Strade principali
- Strade secondarie
- Ferrovia
- Regie trazzere
- * Rilievi isolati
- * Crinali
- * Punti panoramici
- Impianto agrivoltaico

**Visibilità_Gibellina_10km
Banda 1 (Gray)**

- Non visibile
- 10%
- 20%
- 30%
- 40%
- 50%
- 60%
- 70%
- 80%
- 90%
- 100%



**REGIONE SICILIA
PROVINCIA DI TRAPANI
COMUNI DI CALATAFIMI SEGESTA, SANTA NINFA E GIBELLINA**

AGRIVOLTAICO "GIBELLINA"

| REVISIONI | DATA | DESCRIZIONE | REDAZIONE | VERIFICATO | APPROVATO |
|-----------|------------|---------------------------|---------------|------------------|-----------------|
| 01 | 16/05/2023 | PRIMA EMISSIONE ELABORATO | Dario Rizzuto | Vincenzo Rizzuto | Claudio Rizzuto |

X-ELIO

IMPANTO AGRIVOLTAICO "GIBELLINA" - PROGETTO PER LA REALIZZAZIONE DI UN IMPIANTO AGRIVOLTAICO DELLA POTENZA DI 86,95 MWp (80,00 MW IN IMMISSIONE) CON SISTEMA DI ACCUMULO DA 45,00 MWh E RELATIVE OPERE DI CONNESSIONE ALLA RTN RICADENTE NEL COMUNE DI CALATAFIMI-SEGESTA, SANTA NINFA E GIBELLINA

PROGETTO DEFINITIVO
2 - COMPONENTI AMBIENTALI
CARTA DELLA VISIBILITA'