

REGIONE PUGLIA



PROVINCIA DI BRINDISI



COMUNE DI BRINDISI



Denominazione impianto: **MASSERIA MOINA**

Ubicazione: **Comune di Brindisi (BR) Località "Masseria Moina"** Foglio: 159/152/160 Particelle: varie

PROGETTO DEFINITIVO
 per la realizzazione di un impianto agrovoltaico da ubicare in agro del comune di Brindisi (BR) in località "Masseria Moina", potenza nominale pari a 22,4802 MW in DC e potenza in immissione pari a 22 MW AC, e delle relative opere di connessione alla RTN ricadenti nello stesso comune.

PROPONENTE: **BRINDISI ENERGIA 6 S.R.L.**
 Corso Libertà n.17, Vercelli (VC) 13100
 P.IVA 02728480027
 PEC: brindisienergia6@legalmail.it

Codice Autorizzazione Unica PGEWYD7

ELABORATO: **Piano Particellare di Esproprio Grafico** Tav. n° **2.4 PPE**
 Scala: 1:2000


Numero	Data	Motivo	Eseguito	Verificato	Approvato
Rev 0	Giugno 2022	Istanza per l'avvio del procedimento di rilascio del provvedimento di VIA nell'ambito del Provvedimento Unico in materia Ambientale ai sensi dell'art.27 del D.Lgs.152/2006 e ss.mm.ii.			

PROGETTAZIONE: **Dott. Ing. ANTONIO ALFREDO AVALONE**
 Contrada Lama n. 18 - 75012 Bernalda (MT)
 Ordine degli Ingegneri di Matera n. 924
 PEC: gmgroupsrl@pec.it
 Cell: 339 796 8183

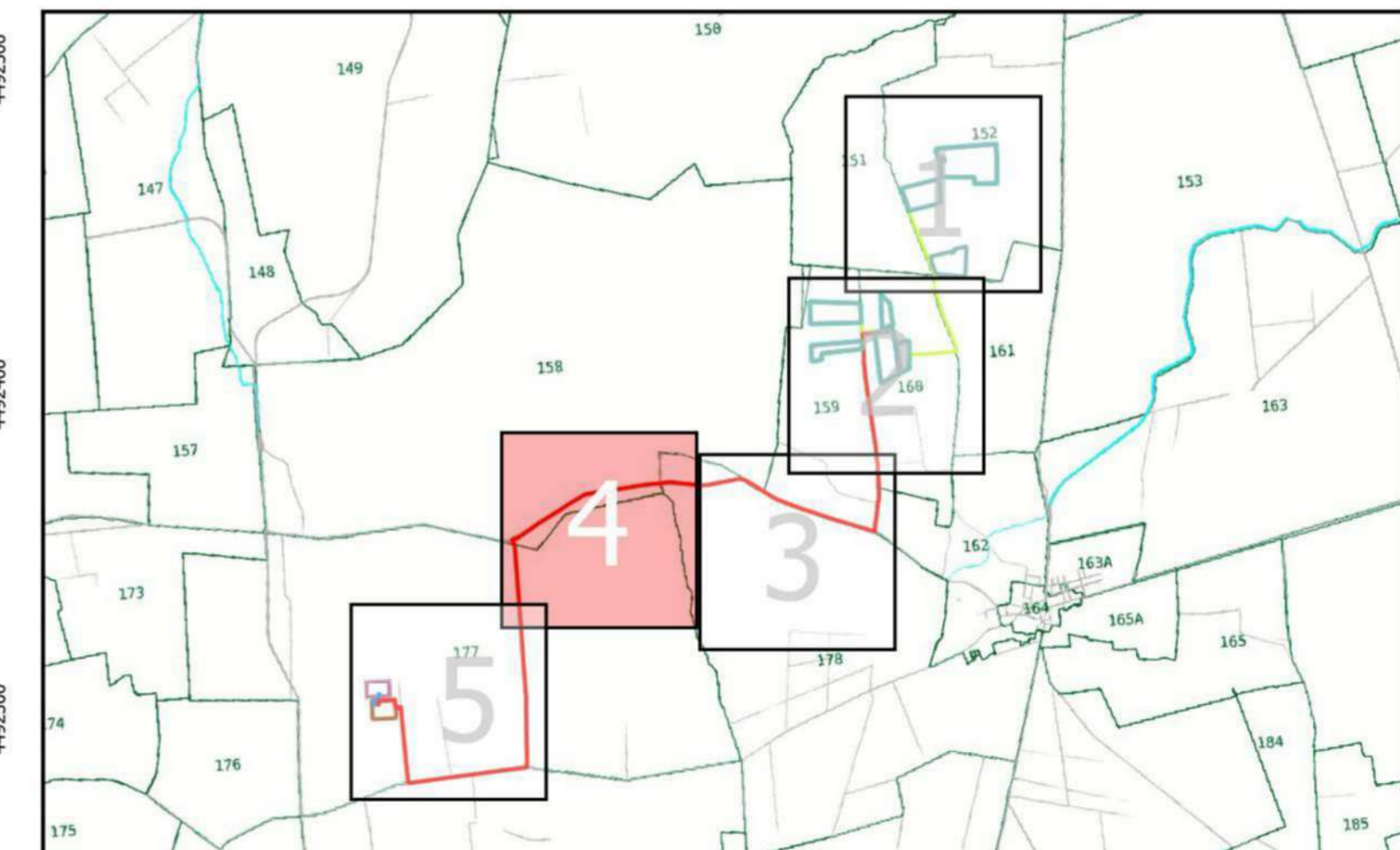
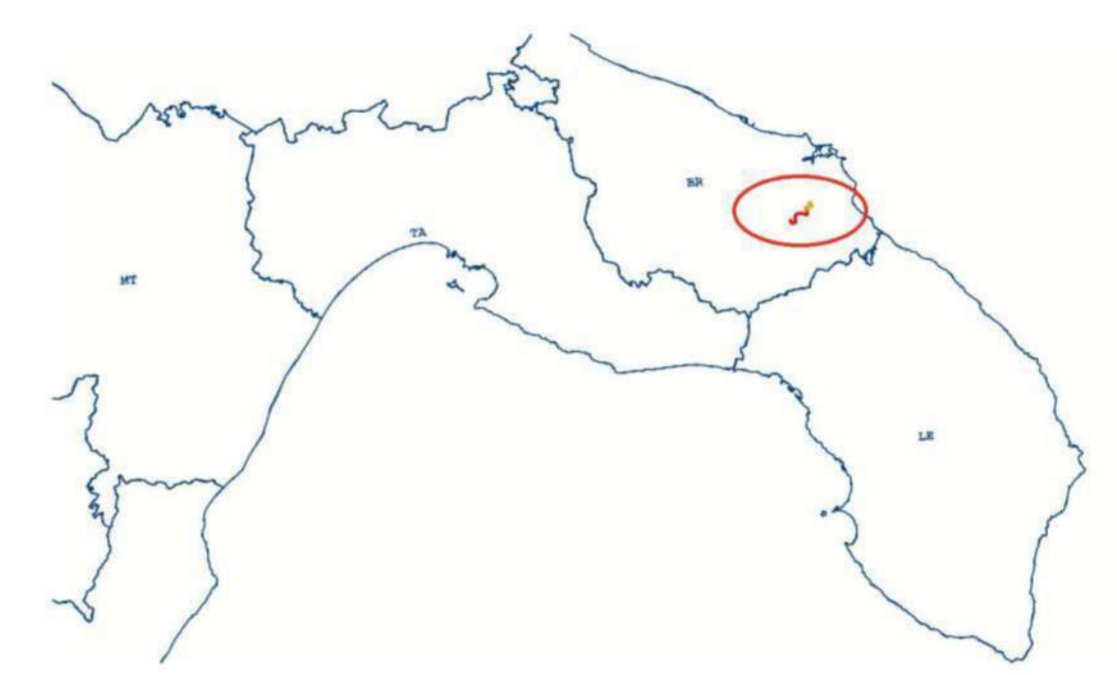
IL TECNICO: **Dott. Ing. ANTONIO ALFREDO AVALONE**
 Contrada Lama n. 18 - 75012 Bernalda (MT)
 Ordine degli Ingegneri di Matera n. 924
 PEC: gmgroupsrl@pec.it
 Cell: 339 796 8183

Spazio riservato agli Enti

Tutti i diritti sono riservati, la riproduzione anche parziale del disegno è vietata.



IMPIANTO AGROVOLTAICO "MASSERIA MOINA"
 — Cavidotti_MT_esterno
 - - Confine_foglio_di_mappa



1:2000