

**REGIONE PUGLIA**



**PROVINCIA DI BRINDISI**



**COMUNE DI BRINDISI**



Denominazione impianto: **SANTA TERESA**

Ubicazione: **Comune di Brindisi (BR)** Località "Santa Teresa" Foglio: 177-180 Particelle: varie

**PROGETTO DEFINITIVO**  
**per la realizzazione di un impianto agrovoltattico da ubicare in agro del comune di Brindisi (BR) in località "Santa Teresa", potenza nominale pari a 39,87165 MW in DC e potenza in immissione pari a 39,8 MW AC, e delle relative opere di connessione alla RTN ricadenti nello stesso comune.**

PROPONENTE: **BRINDISI ENERGIA5 SRL**  
 BRINDISI ENERGIA5 S.R.L.  
 Corso Libertà n.17, Vercelli (VC) 13100  
 P.IVA 02728470028  
 Pec: brindisienergia5@legalmail.it

**Codice Autorizzazione Unica AP8U133**

ELABORATO: **Carta Idrogeomorfologica** Tav. n° **10AP**  
 Scala: **1:20.000**

| Numero | Data        | Motivo   | Eseguito | Verificato | Approvato |
|--------|-------------|--|----------|------------|-----------|
| Rev 0  | Maggio 2022 | Istanza per l'avvio del procedimento di rilascio del provvedimento di VIA nell'ambito del Provvedimento Unico in materia Ambientale ai sensi dell'art.27 del D.Lgs. 152/2006 e ss.mm.ii. |          |            |           |

PROGETTAZIONE: **Dott. Ing. ANTONIO ALFREDO AVALLONE**  
 Contrada Lama n.18 - 75012 Bernalda (MT)  
 Ordine degli Ingegneri di Matera n. 924  
 PEC: antonioavallone@pec.it  
 Cell: 339 796 8183

IL TECNICO: **Dott. Forestale ALFONSO TORTORA**  
 TITO PZ - 85050  
 Via Roma n.413  
 Ordine dei Dott. Agronomi e Dott. Forestali Della provincia di Potenza n.306











Spazio riservato agli Enti

Tutti i diritti sono riservati, la riproduzione anche parziale del disegno è vietata.











**Impianto**

- CABINE DI CAMPO
- CAVIDOTTO ESTERNO IN MT
- FASCIA ARBOREA
- 0
- PANNELLI
- RECINZIONE
- STRADE DI ACCESSO
- VIABILITA'











**ELEMENTI GEOSTRUTTURALI**

|   |  |
|---|--|
|  Area di protezione ambientale |  Linea di protezione ambientale |
|  Area di protezione ambientale |  Area di protezione ambientale  |
|  Area di protezione ambientale |  Area di protezione ambientale  |
|  Area di protezione ambientale |  Area di protezione ambientale  |
|  Area di protezione ambientale |  Area di protezione ambientale  |











**Topografia**

|   |   |
|---|---|
|  Foglio prelevato              |  Area di protezione ambientale |
|  Area di protezione ambientale |  Area di protezione ambientale |
|  Area di protezione ambientale |  Area di protezione ambientale |
|  Area di protezione ambientale |  Area di protezione ambientale |
|  Area di protezione ambientale |  Area di protezione ambientale |











**OROGRAFIA**

|   |   |
|---|---|
|  Puntata sommitale |  Puntata sommitale |
|  Puntata sommitale |  Puntata sommitale |
|  Puntata sommitale |  Puntata sommitale |
|  Puntata sommitale |  Puntata sommitale |
|  Puntata sommitale |  Puntata sommitale |











**ALTIMETRIA**

|  |  |
|--|--|
|  Altitudine |  Altitudine |
|  Altitudine |  Altitudine |
|  Altitudine |  Altitudine |
|  Altitudine |  Altitudine |
|  Altitudine |  Altitudine |









**FORME DI VERSANTE**

|   |   |
|---|---|
|  Forma di versante |  Forma di versante |
|  Forma di versante |  Forma di versante |
|  Forma di versante |  Forma di versante |
|  Forma di versante |  Forma di versante |
|  Forma di versante |  Forma di versante |



**FORME DI MODELLAMENTO DI CORSO D'ACQUA**

|   |   |
|---|---|
|  Forma di modellamento |  Forma di modellamento |
|  Forma di modellamento |  Forma di modellamento |
|  Forma di modellamento |  Forma di modellamento |
|  Forma di modellamento |  Forma di modellamento |
|  Forma di modellamento |  Forma di modellamento |

**FORME ED ELEMENTI LEGATI ALL'IDROGRAFIA SUPERFICIALE**

|  |  |
|--|--|
|  Forma ed elemento legato |  Forma ed elemento legato |
|  Forma ed elemento legato |  Forma ed elemento legato |
|  Forma ed elemento legato |  Forma ed elemento legato |
|  Forma ed elemento legato |  Forma ed elemento legato |

**SACINI IDRICI**

|   |   |
|---|---|
|  Sacino idrico |  Sacino idrico |
|  Sacino idrico |  Sacino idrico |

**FORME CARSTICHE**

|  |  |
|--|--|
|  Forma carsistica |  Forma carsistica |
|  Forma carsistica |  Forma carsistica |

**SINGOLARITÀ DI INTERESSE PAESAGGISTICO**

|  |  |
|--|--|
|  Singolarità di interesse paesaggistico |  Singolarità di interesse paesaggistico |
|  Singolarità di interesse paesaggistico |  Singolarità di interesse paesaggistico |

**1:20.000**

0 1 2 3 4 km